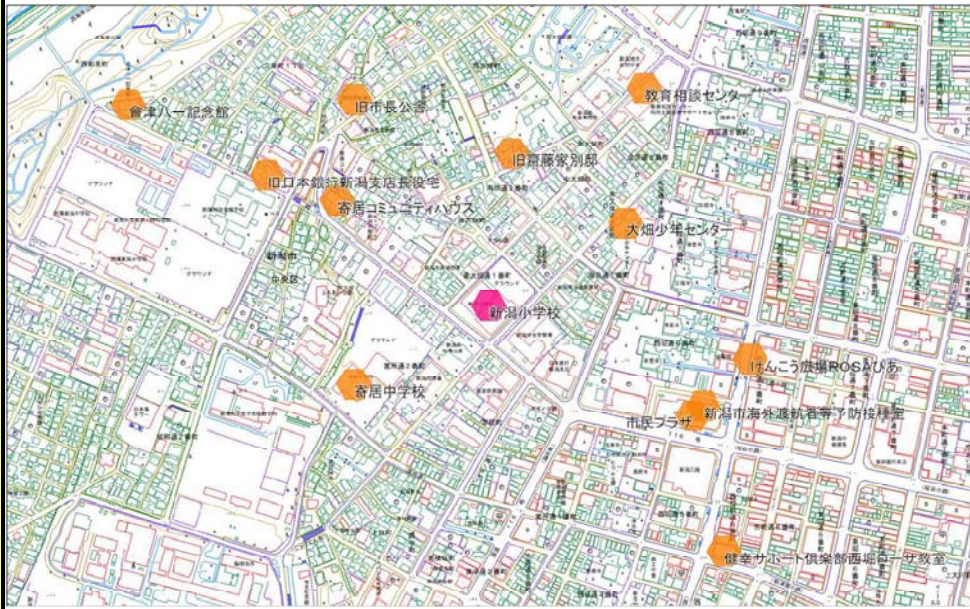


1. 基本情報											
施設名称	新潟小学校				外観						
事業所用途	学校教育系施設										
所在地	中央区東大畑通1番町 679										
事業所名	新潟小学校										
複合施設の有無	無				内部						
開設年月日	明治6年3月2日										
利用対象者											
開館時間											
休館日											
設置目的	学校教育法及び新潟市立小学校条例により、心身の発達に応じて、義務教育として行われる普通教育のうち基礎的なものを施すことを目的とし、設置されている。										
①土地情報											
敷地面積	7,262.53	m ²	利用者駐車可能台数	30 台							
標高	0.20	m	駐車場の満車頻度	週に1回以上満車になる							
②建物情報											
建築面積(1階床面積)	2,621.19	m ²	階数	地上5階							
延床面積	8,429.43	m ²	構造	鉄筋コンクリート							
③危機管理・防災情報											
避難所指定	○			防災備蓄用品の有無	—						
津波避難ビル指定	○			自家発電設備の有無	○						
④バリアフリー、環境対応											
出入口の段差	○			オストメイト対応トイレ	○						
障がい者用エレベーター	○			再生可能エネルギー設備	—						
2. 施設維持管理情報											
品質情報	(区分・単位)	平成24年度	前年比%	平成23年度	平成22年度	利用情報	(区分・単位)	平成24年度	前年比%	平成23年度	平成22年度
	バリアフリー対応率(%)	77.8	-	-	-		開館日数(日)	365	-	-	-
職員数(人)	老朽化率(%)	26.1	-	-	-	児童数(人)	547	98.2	557	554	
	築年数(年)	12.8	-	-	-	学級数(学級)	20	95.2	21	21	
	耐震化対応率(%)	100.0	-	-	-	児童1人当り面積(m ²)	15.4	102.0	15.1	15.2	
	正職員	36	102.9	35	36			-			
収入(千円)	非常勤職員	0	-	0	0			-			
	臨時職員	2	200.0	1	1			-			
	市の収入計①	0	-	0	0	支出(千円)	指定管理料以外の市の支出計	311,391	102.4	304,168	309,999
単年度市負担額(千円)②-①							指定管理料	0	-	0	0
							市の支出計②	311,391	102.4	304,168	309,999
							減価償却費を含めた単年度市負担額(千円)	349,879	-	-	-

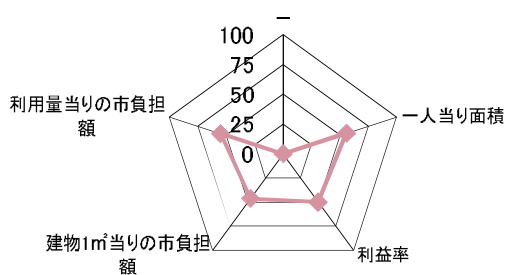
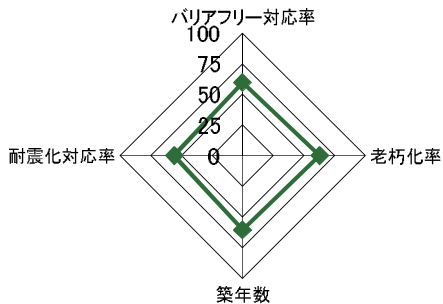
3. 位置情報

交通アクセス	最寄駅	白山駅	近隣類似施設の名称 (半径1,000m以内)	国・県・自治体所有	民間所有
	最寄駅からの 所要時間	25 分		新潟大学教育学部付属小・中学校	
	最寄バス停	浜浦町		新潟大学教育学部付属特別支援学校	
	最寄バス停からの 所要時間	1 分			

案内図



4. 施設維持管理情報分析



5. 備考

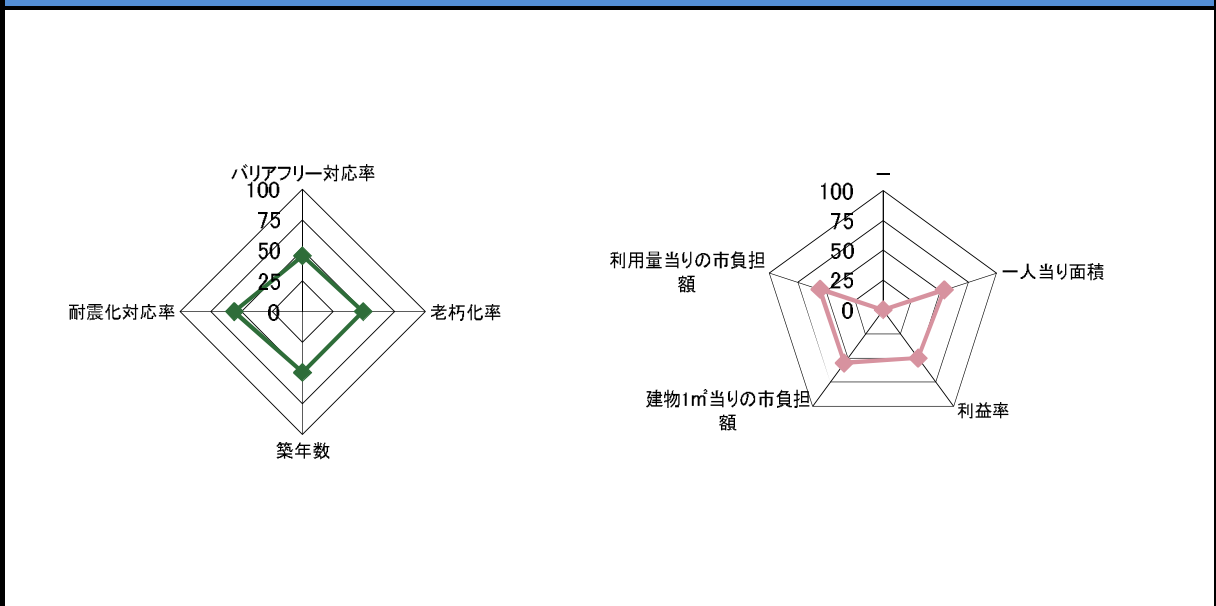
1. 基本情報											
施設名称	浜浦小学校				外観						
事業所用途	学校教育系施設										
所在地	中央区浜浦町1丁目 1										
事業所名	浜浦小学校										
複合施設の有無	無				内部						
開設年月日	昭和10年4月1日										
利用対象者											
開館時間											
休館日											
設置目的	学校教育法及び新潟市立小学校条例により、心身の発達に応じて、義務教育として行われる普通教育のうち基礎的なものを施すことを目的とし、設置されている。										
①土地情報											
敷地面積	17,428.90	m ²	利用者駐車可能台数	30 台							
標高	4.40	m	駐車場の満車頻度	月に1回以上満車になる							
②建物情報											
建築面積(1階床面積)	3,519.78	m ²	階数	地上3階							
延床面積	7,057.38	m ²	構造	鉄筋コンクリート							
③危機管理・防災情報											
避難所指定	○			防災備蓄用品の有無	○						
津波避難ビル指定	○			自家発電設備の有無	○						
④バリアフリー、環境対応											
出入口の段差	○			オストメイト対応トイレ	×						
障がい者用エレベーター	—			再生可能エネルギー設備	—						
2. 施設維持管理情報											
品質情報	(区分・単位)	平成24年度	前年比%	平成23年度	平成22年度	利用情報	(区分・単位)	平成24年度	前年比%	平成23年度	平成22年度
	バリアフリー対応率(%)	37.5	-	-	-		開館日数(日)	365	-	-	-
職員数(人)	正職員	24	100.0	24	24	児童数(人)	390	100.5	388	388	
	非常勤職員	1	100.0	1	1		学級数(学級)	14	100.0	14	14
	臨時職員	2	100.0	2	2		児童1人当り面積(m ²)	18.1	99.5	18.2	18.2
収入(千円)	市の収入計①	0	-	0	9	支出(千円)	指定管理料以外の市の支出計	215,206	99.4	216,442	215,434
						指定管理料	0	-	0	0	
						市の支出計②	215,206	99.4	216,442	215,434	
単年度市負担額(千円)②-①	215,206	99.4	216,442	215,425	減価償却費を含めた単年度市負担額(千円)	243,693	-	-	-		

3. 位置情報

交通アクセス	最寄駅	関屋駅	近隣類似施設の名称 (半径1,000m以内)	国・県・自治体所有	民間所有
	最寄駅からの所要時間	15分		日本歯科大学	
	最寄バス停	浜浦町1丁目			
	最寄バス停からの所要時間	5分			

案内図

4. 施設維持管理情報分析



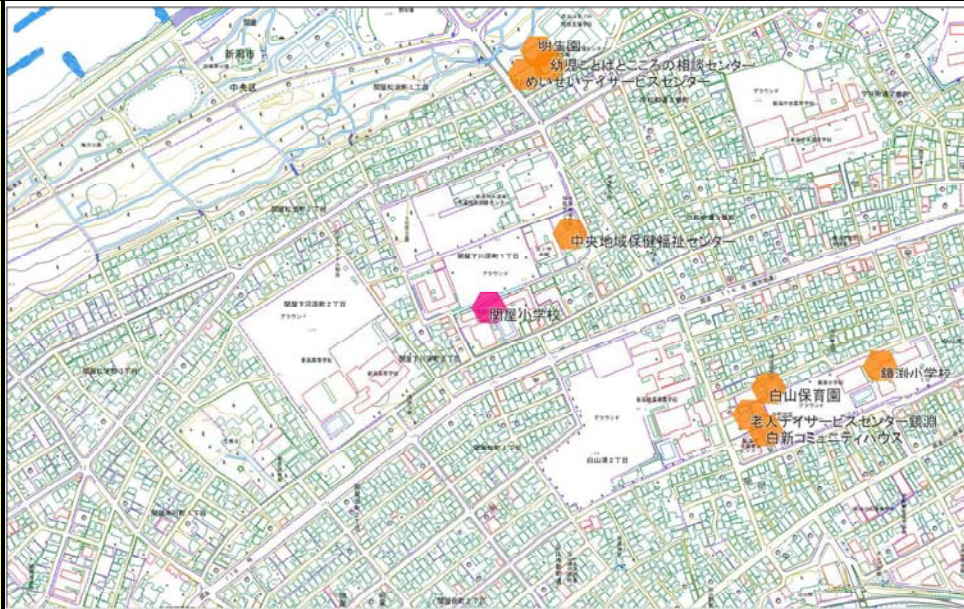
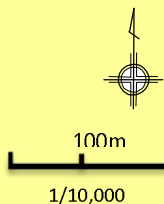
5. 備考

1. 基本情報												
施設名称	関屋小学校				外観							
事業所用途	学校教育系施設											
所在地	中央区関屋下川原町2丁目 482-1											
事業所名	関屋小学校											
複合施設の有無	無				内部							
開設年月日	明治11年12月20日											
利用対象者												
開館時間												
休館日												
設置目的	学校教育法及び新潟市立小学校条例により、心身の発達に応じて、義務教育として行われる普通教育のうち基礎的なものを施すことを目的とし、設置されている。											
①土地情報												
敷地面積	16,333.26	m ²	利用者駐車可能台数	5 台								
標高	2.60	m	駐車場の満車頻度	週に1回以上満車になる								
②建物情報												
建築面積(1階床面積)	2,328.07	m ²	階数	地上4階								
延床面積	5,247.70	m ²	構造	鉄筋コンクリート								
③危機管理・防災情報												
避難所指定	○			防災備蓄用品の有無	-							
津波避難ビル指定	○			自家発電設備の有無	○							
④バリアフリー、環境対応												
出入口の段差	○			オストメイト対応トイレ	×							
障がい者用エレベーター	-			再生可能エネルギー設備	-							
2. 施設維持管理情報												
	(区分・単位)	平成24年度	前年比%	平成23年度	平成22年度		(区分・単位)	平成24年度	前年比%	平成23年度	平成22年度	
品質情報	バリアフリー対応率(%)	50.0	-	-	-	利用情報	開館日数(日)	365	-	-	-	
	老朽化率(%)	89.6	-	-	-		児童数(人)	131	96.3	136	144	
	築年数(年)	41.0	-	-	-		学級数(学級)	6	100.0	6	6	
	耐震化対応率(%)	98.4	-	-	-		児童1人当り面積(m ²)	40.1	103.9	38.6	36.4	
職員数(人)	正職員	14	100.0	14	14			-	-	-		
	非常勤職員	1	100.0	1	1			-	-	-		
	臨時職員	0	-	0	0			-	-	-		
収入(千円)	市の収入計①					支出(千円)	指定管理料以外の市の支出計	130,827	101.3	129,178	129,799	
			0	-	0		23	指定管理料	0	-	0	0
								市の支出計②	130,827	101.3	129,178	129,799
単年度市負担額(千円)②-①	130,827	101.3	129,178	129,776	減価償却費を含めた単年度市負担額(千円)	145,372	-	-	-			

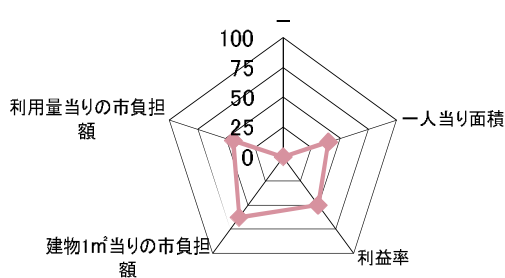
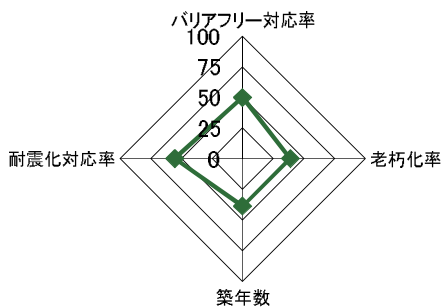
3. 位置情報

交通アクセス	最寄駅	白山駅	近隣類似施設の名称 (半径1,000m以内)	国・県・自治体所有	民間所有
	最寄駅からの所要時間	10分		県立新潟高校	
	最寄バス停	新潟商業高校前		県立新潟中央高等学校	
	最寄バス停からの所要時間	1分		県立新潟商業高等学校	

案内図



4. 施設維持管理情報分析



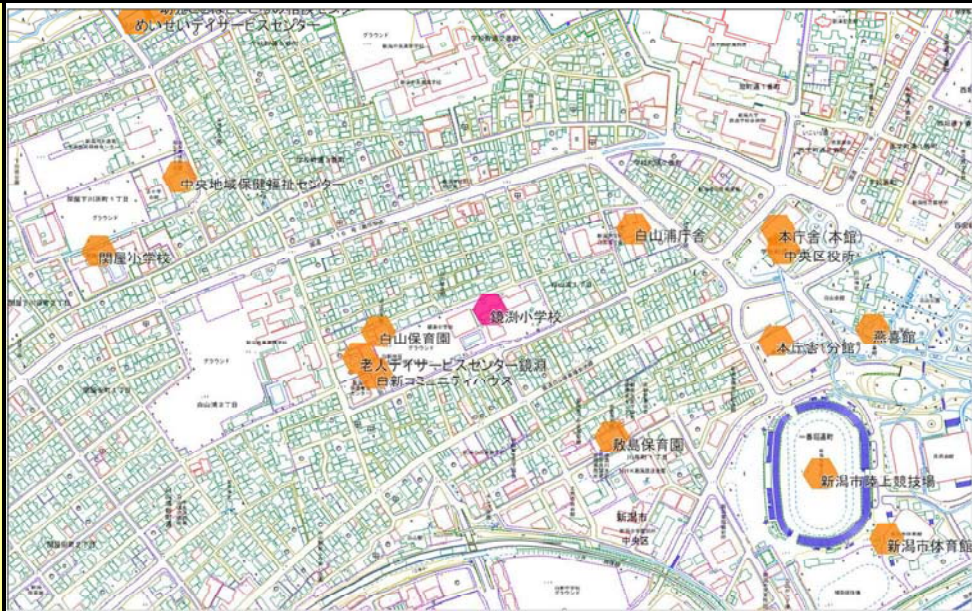
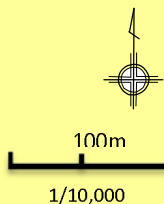
5. 備考

1. 基本情報												
施設名称	鏡淵小学校				外観							
事業所用途	学校教育系施設											
所在地	中央区白山浦1丁目 207-3											
事業所名	鏡淵小学校											
複合施設の有無	無				内部							
開設年月日	明治6年3月6日											
利用対象者												
開館時間												
休館日												
設置目的	学校教育法及び新潟市立小学校条例により、心身の発達に応じて、義務教育として行われる普通教育のうち基礎的なものを施すことを目的とし、設置されている。											
①土地情報												
敷地面積	18,875.20	m ²	利用者駐車可能台数	35 台								
標高	0.90	m	駐車場の満車頻度	満車になることはない								
②建物情報												
建築面積(1階床面積)	2,774.27	m ²	階数	地上3階								
延床面積	5,328.93	m ²	構造	鉄筋コンクリート								
③危機管理・防災情報												
避難所指定	○		防災備蓄用品の有無	—								
津波避難ビル指定	○		自家発電設備の有無	○								
④バリアフリー、環境対応												
出入口の段差	○		オストメイト対応トイレ	×								
障がい者用エレベーター	—		再生可能エネルギー設備	—								
2. 施設維持管理情報												
品質情報	(区分・単位)	平成24年度	前年比%	平成23年度	平成22年度	利用情報	(区分・単位)	平成24年度	前年比%	平成23年度	平成22年度	
	バリアフリー対応率(%)	50.0	—	—	—		開館日数(日)	365	—	—	—	
老朽化率(%)	33.3	—	—	—	児童数(人)	212	99.5	213	210			
築年数(年)	16.0	—	—	—	学級数(学級)	11	110.0	10	11			
耐震化対応率(%)	99.5	—	—	—	児童1人当り面積(m ²)	25.1	100.4	25	25.4			
職員数(人)	正職員	27	108.0	25	26			—				
	非常勤職員	0	—	0	0			—				
	臨時職員	4	57.1	7	7			—				
収入(千円)	市の収入計①		0	—	0	18	支出(千円)	指定管理料以外の市の支出計	234,826	103.8	226,230	242,204
								指定管理料	0	—	0	0
								市の支出計②	234,826	103.8	226,230	242,204
単年度市負担額(千円)②-①	234,826	103.8	226,230	242,186	減価償却費を含めた単年度市負担額(千円)	257,203	—	—	—			

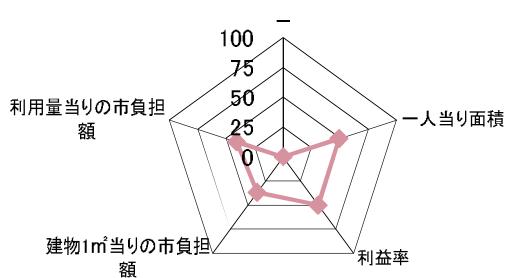
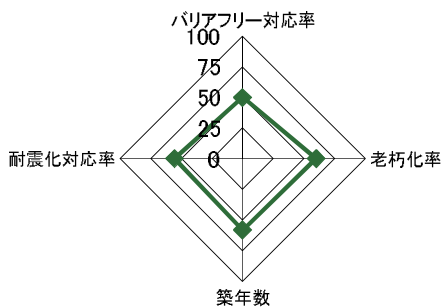
3. 位置情報

交通アクセス	最寄駅	白山駅	近隣類似施設の名称 (半径1,000m以内)	国・県・自治体所有	新潟大学
	最寄駅からの 所要時間	5分			
	最寄バス停	鏡淵小学校前			
	最寄バス停からの 所要時間	3分			

案内図



4. 施設維持管理情報分析



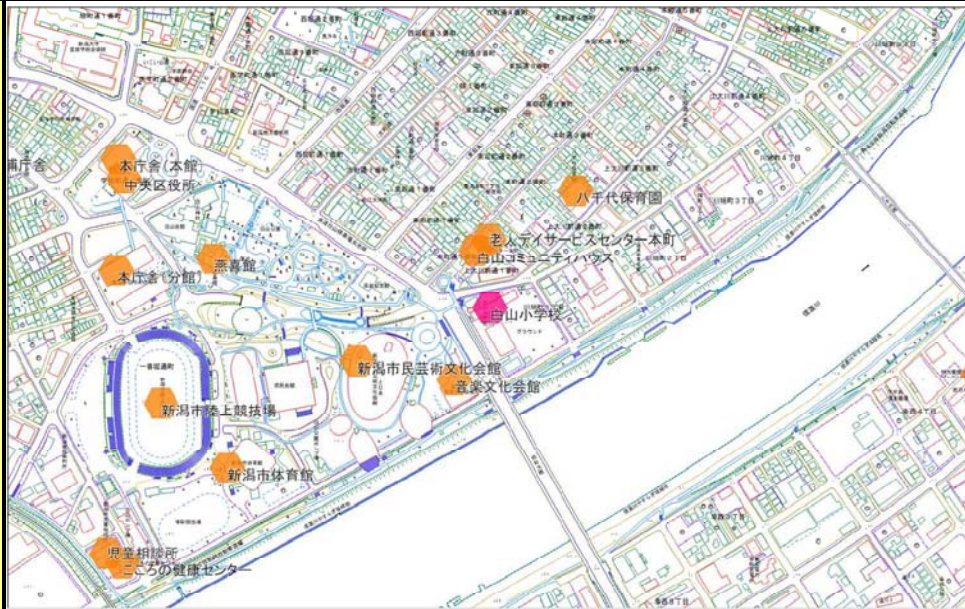
5. 備考

1. 基本情報												
施設名称	白山小学校				外観							
事業所用途	学校教育系施設											
所在地	中央区川端町1丁目 1											
事業所名	白山小学校											
複合施設の有無	無				内部							
開設年月日	昭和7年4月1日											
利用対象者												
開館時間												
休館日												
設置目的	学校教育法及び新潟市立小学校条例により、心身の発達に応じて、義務教育として行われる普通教育のうち基礎的なものを施すことを目的とし、設置されている。											
①土地情報												
敷地面積	11,622.47 m ²		利用者駐車可能台数	25 台								
標高	1.30 m		駐車場の満車頻度	週に1回以上満車になる								
②建物情報												
建築面積(1階床面積)	2,981.97 m ²		階数	地上4階								
延床面積	6,065.19 m ²		構造	鉄筋コンクリート								
③危機管理・防災情報												
避難所指定	○		防災備蓄用品の有無	—								
津波避難ビル指定	○		自家発電設備の有無	○								
④バリアフリー、環境対応												
出入口の段差	○		オストメイト対応トイレ	×								
障がい者用エレベーター	×		再生可能エネルギー設備	—								
2. 施設維持管理情報												
	(区分・単位)	平成24年度	前年比%	平成23年度	平成22年度		(区分・単位)	平成24年度	前年比%	平成23年度	平成22年度	
品質情報	バリアフリー対応率(%)	44.4	-	-	-	利用情報	開館日数(日)	365	-	-	-	
	老朽化率(%)	99.0	-	-	-		児童数(人)	250	98.0	255	218	
	築年数(年)	46.3	-	-	-		学級数(学級)	10	100.0	10	9	
	耐震化対応率(%)	94.9	-	-	-		児童1人当り面積(m ²)	24.3	102.1	23.8	27.8	
職員数(人)	正職員	15	107.1	14	14			-	-	-		
	非常勤職員	1	100.0	1	1			-	-	-		
	臨時職員	0	0.0	1	0			-	-	-		
収入(千円)	市の収入計①		0	-	0	66	支出(千円)	指定管理料以外の市の支出計	139,949	106.1	131,867	130,385
							指定管理料	0	-	0	0	
							市の支出計②	139,949	106.1	131,867	130,385	
単年度市負担額(千円)②-①		139,949	106.1	131,867	130,319	減価償却費を含めた単年度市負担額(千円)		156,909	-	-	-	

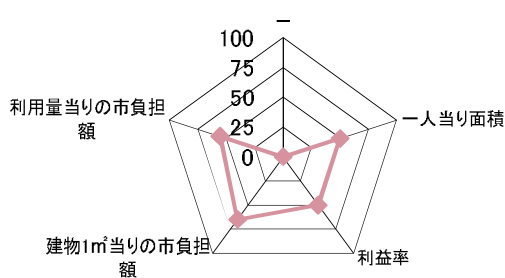
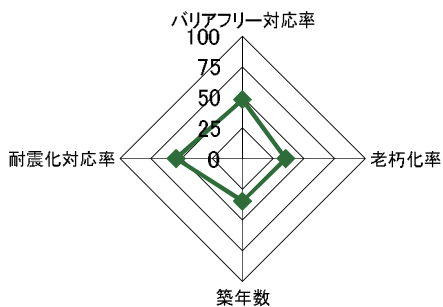
3. 位置情報

交通アクセス	最寄駅	越後線白山駅	近隣類似施設の名称 (半径1,000m以内)	国・県・自治体所有	民間所有
	最寄駅からの所要時間	20分			
	最寄バス停	新潟交通 市役所前			
	最寄バス停からの所要時間	5分			

案内図



4. 施設維持管理情報分析



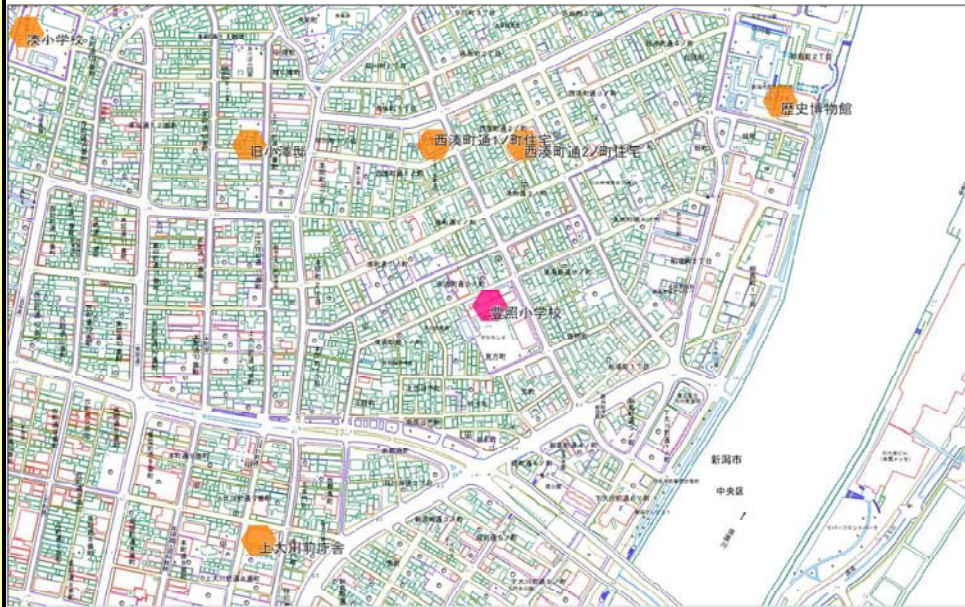
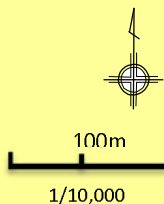
5. 備考

1. 基本情報											
施設名称	豊照小学校				外観						
事業所用途	学校教育系施設										
所在地	中央区豊照町 2518-1										
事業所名	豊照小学校										
複合施設の有無	無				内部						
開設年月日	明治6年3月2日										
利用対象者											
開館時間											
休館日											
設置目的	学校教育法及び新潟市立小学校条例により、心身の発達に応じて、義務教育として行われる普通教育のうち基礎的なものを施すことを目的とし、設置されている。										
①土地情報											
敷地面積	5,491.79		㎡	利用者駐車可能台数	21		台				
標高	0.50		m	駐車場の満車頻度	年に1回以上満車になる						
②建物情報											
建築面積(1階床面積)	2,252.91		㎡	階数	地上4階						
延床面積	5,146.47		㎡	構造	鉄筋コンクリート						
③危機管理・防災情報											
避難所指定	○			防災備蓄用品の有無	○						
津波避難ビル指定	○			自家発電設備の有無	○						
④バリアフリー、環境対応											
出入口の段差	○			オストメイト対応トイレ	×						
障がい者用エレベーター	—			再生可能エネルギー設備	—						
2. 施設維持管理情報											
品質情報	(区分・単位)	平成24年度	前年比%	平成23年度	平成22年度	(区分・単位)	平成24年度	前年比%	平成23年度	平成22年度	
	バリアフリー対応率(%)	37.5	-	-	-		開館日数(日)	365	-	-	-
職員数(人)	老朽化率(%)	99.6	-	-	-	利用情報	児童数(人)	78	94.0	83	88
	築年数(年)	46.7	-	-	-		学級数(学級)	6	100.0	6	6
	耐震化対応率(%)	98.0	-	-	-		児童1人当り面積(㎡)	66	106.5	62	58.5
	正職員	11	84.6	13	13				-		
収入(千円)	非常勤職員	5	250.0	2	1			-			
	臨時職員	1	100.0	1	0			-			
	支出(千円)					指定管理料以外の市の支出計	113,699	93.1	122,164	116,954	
単年度市負担額(千円)②-①	市の収入計①	0	-	0	18	指定管理料	0	-	0	0	
						市の支出計②	113,699	93.1	122,164	116,954	
		113,699	93.1	122,164	116,936	減価償却費を含めた単年度市負担額(千円)	126,809	-	-	-	

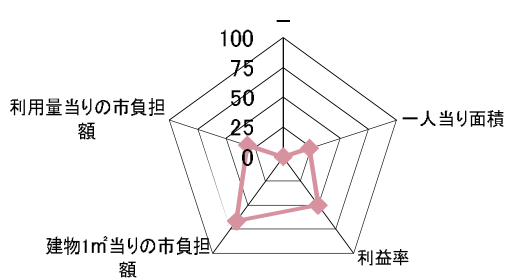
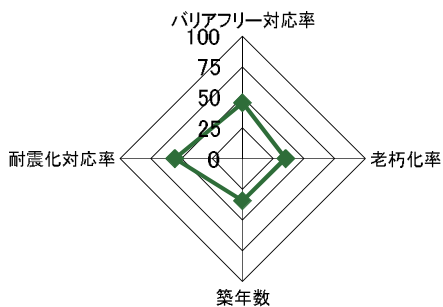
3. 位置情報

交通アクセス	最寄駅		近隣類似施設の名称 (半径1,000m以内)	国・県・自治体所有	民間所有
	最寄駅からの 所要時間				
	最寄バス停	湊町通2の町			
	最寄バス停からの 所要時間	2 分			

案内図



4. 施設維持管理情報分析



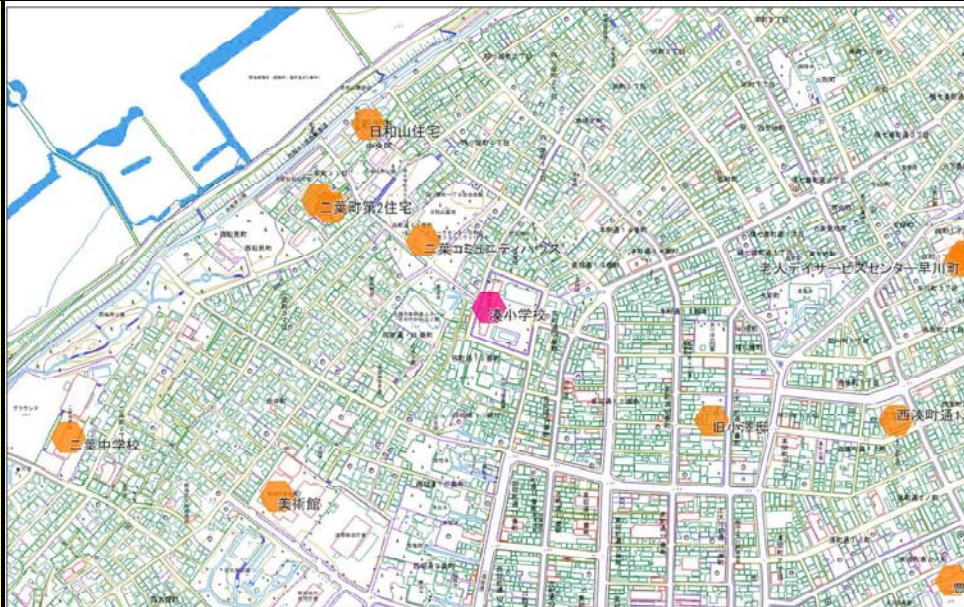
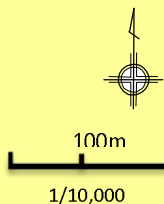
5. 備考

1. 基本情報											
施設名称	湊小学校				外観						
事業所用途	学校教育系施設										
所在地	中央区古町通13番町 2900-2										
事業所名	湊小学校										
複合施設の有無	無				内部						
開設年月日	明治27年4月1日										
利用対象者											
開館時間											
休館日											
設置目的	学校教育法及び新潟市立小学校条例により、心身の発達に応じて、義務教育として行われる普通教育のうち基礎的なものを施すことを目的とし、設置されている。										
①土地情報											
敷地面積	13,765.61	m ²	利用者駐車可能台数	16 台							
標高	2.90	m	駐車場の満車頻度	月に1回以上満車になる							
②建物情報											
建築面積(1階床面積)	2,096.03	m ²	階数	地上4階							
延床面積	5,089.86	m ²	構造	鉄筋コンクリート							
③危機管理・防災情報											
避難所指定	○			防災備蓄用品の有無	-						
津波避難ビル指定	○			自家発電設備の有無	○						
④バリアフリー、環境対応											
出入口の段差	○			オストメイト対応トイレ	×						
障がい者用エレベーター	-			再生可能エネルギー設備	-						
2. 施設維持管理情報											
品質情報	(区分・単位)	平成24年度	前年比%	平成23年度	平成22年度	(区分・単位)	平成24年度	前年比%	平成23年度	平成22年度	
	バリアフリー対応率(%)	37.5	-	-	-	開館日数(日)	365	-	-	-	
職員数(人)	老朽化率(%)	98.8	-	-	-	児童数(人)	68	76.4	89	86	
	正職員	12	80.0	15	15	学級数(学級)	7	100.0	7	7	
	非常勤職員	2	200.0	1	1	児童1人当り面積(m ²)	74.9	130.9	57.2	59.2	
	臨時職員	1	-	0	0			-			
収入(千円)	市収入計①	0	-	0	73	支出(千円)	指定管理料以外の市の支出計	113,073	83.0	136,198	133,025
							指定管理料	0	-	0	0
							市の支出計②	113,073	83.0	136,198	133,025
単年度市負担額(千円)②-①	113,073	83.0	136,198	132,952	減価償却費を含めた単年度市負担額(千円)	113,507	-	-	-		

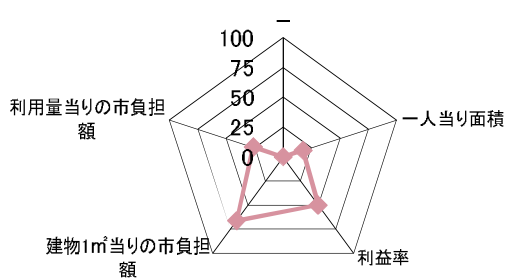
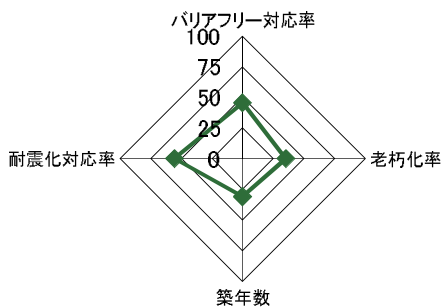
3. 位置情報

交通アクセス	最寄駅		国・県・自治体所有	民間所有
	最寄駅からの所要時間	分		
交通アクセス	最寄バス停	西堀10番町バス停	近隣類似施設の名称 (半径1,000m以内)	
	最寄バス停からの所要時間	3分		

案内図



4. 施設維持管理情報分析



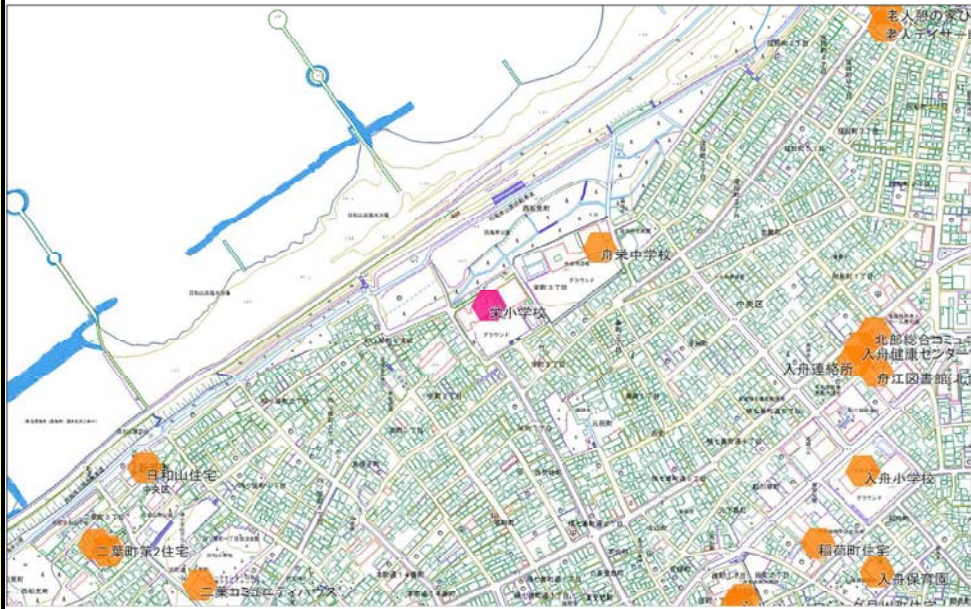
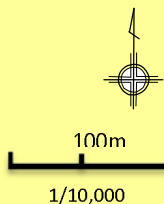
5. 備考

1. 基本情報											
施設名称	栄小学校				外観						
事業所用途	学校教育系施設										
所在地	中央区四ッ屋町3丁目 5115-3										
事業所名	栄小学校										
複合施設の有無	無				内部						
開設年月日	昭和3年4月1日										
利用対象者											
開館時間											
休館日											
設置目的	学校教育法及び新潟市立小学校条例により、心身の発達に応じて、義務教育として行われる普通教育のうち基礎的なものを施すことを目的とし、設置されている。										
①土地情報											
敷地面積	9,228.54		m ²	利用者駐車可能台数	17		台				
標高	5.90		m	駐車場の満車頻度	月に1回以上満車になる						
②建物情報											
建築面積(1階床面積)	2,315.76		m ²	階数	地上4階						
延床面積	4,525.96		m ²	構造	鉄筋コンクリート						
③危機管理・防災情報											
避難所指定	○			防災備蓄用品の有無	-						
津波避難ビル指定	-			自家発電設備の有無	○						
④バリアフリー、環境対応											
出入口の段差	○			オストメイト対応トイレ	×						
障がい者用エレベーター	-			再生可能エネルギー設備	-						
2. 施設維持管理情報											
品質情報	(区分・単位)	平成24年度	前年比%	平成23年度	平成22年度	利用情報	(区分・単位)	平成24年度	前年比%	平成23年度	平成22年度
	バリアフリー対応率(%)	37.5	-	-	-		開館日数(日)	365	-	-	-
職員数(人)	正職員	14	100.0	14	13	児童数(人)	102	100.0	102	119	
	非常勤職員	0	-	0	0	学級数(学級)	7	100.0	7	6	
	臨時職員	2	100.0	2	2	児童1人当り面積(m ²)	44.4	100.0	44.4	38	
収入(千円)	市の収入計①					支出(千円)	指定管理料以外の市の支出計	125,806	97.3	129,330	118,720
						指定管理料	0	-	0	0	
						市の支出計②	125,806	97.3	129,330	118,720	
単年度市負担額(千円)②-①	125,806	97.3	129,330	118,689	減価償却費を含めた単年度市負担額(千円)	148,650	-	-	-		

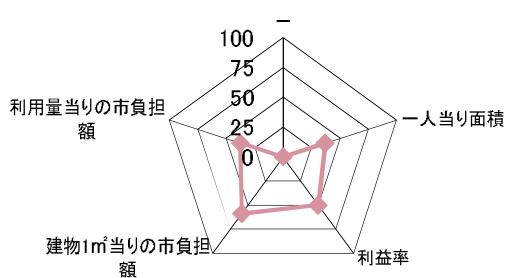
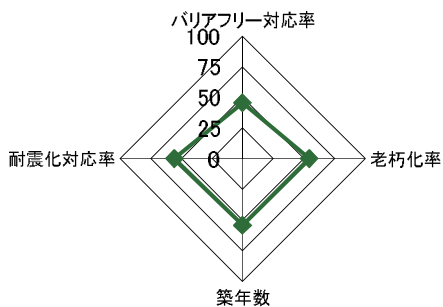
3. 位置情報

交通アクセス	最寄駅		近隣類似施設の名称 (半径1,000m以内)	国・県・自治体所有	民間所有
	最寄駅からの所要時間				
	最寄バス停	横七番町二丁目			
	最寄バス停からの所要時間	8 分			

案内図



4. 施設維持管理情報分析



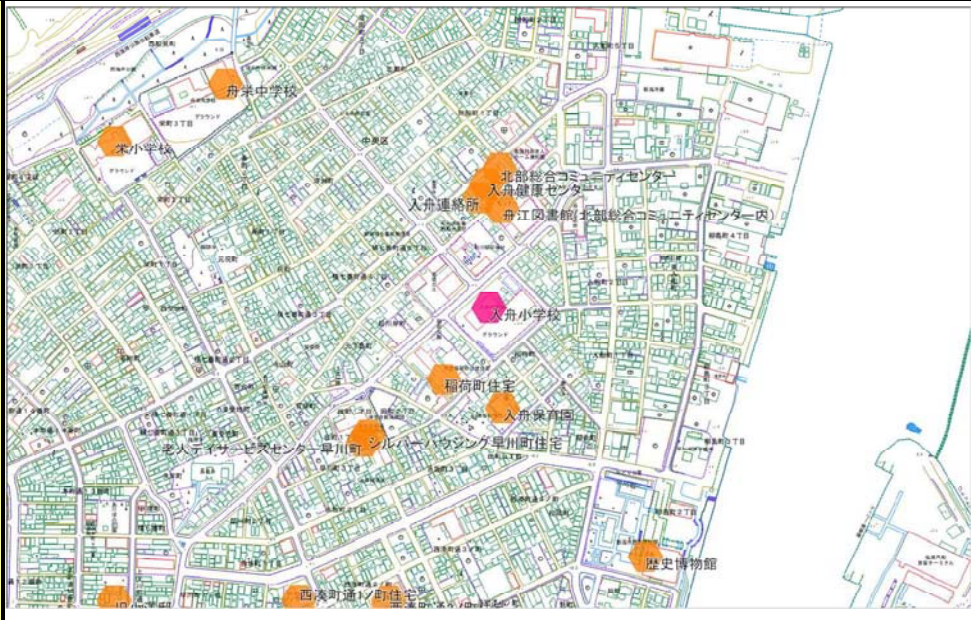
5. 備考

1. 基本情報										
施設名称	入舟小学校				外観					
事業所用途	学校教育系施設									
所在地	中央区稻荷町字下島 3511-1									
事業所名	入舟小学校									
複合施設の有無	無				内部					
開設年月日	大正7年4月20日									
利用対象者										
開館時間										
休館日										
設置目的	学校教育法及び新潟市立小学校条例により、心身の発達に応じて、義務教育として行われる普通教育のうち基礎的なものを施すことを目的とし、設置されている。									
①土地情報										
敷地面積	8,916.90		㎡	利用者駐車可能台数	24		台			
標高	0.30		m	駐車場の満車頻度	週に1回以上満車になる					
②建物情報										
建築面積(1階床面積)	2,247.36		㎡	階数	地上5階					
延床面積	6,337.91		㎡	構造	鉄筋コンクリート					
③危機管理・防災情報										
避難所指定	○			防災備蓄用品の有無	—					
津波避難ビル指定	○			自家発電設備の有無	○					
④バリアフリー、環境対応										
出入口の段差	○			オストメイト対応トイレ	×					
障がい者用エレベーター	○			再生可能エネルギー設備	—					
2. 施設維持管理情報										
品質情報	(区分・単位)	平成24年度	前年比%	平成23年度	平成22年度	(区分・単位)	平成24年度	前年比%	平成23年度	平成22年度
	バリアフリー対応率(%)	66.7	-	-	-	開館日数(日)	365	-	-	-
職員数(人)	老朽化率(%)	31.0	-	-	-	児童数(人)	245	95.0	258	270
	築年数(年)	15.7	-	-	-	学級数(学級)	12	92.3	13	13
	耐震化対応率(%)	96.3	-	-	-	児童1人当り面積(㎡)	25.9	105.3	24.6	23.5
	正職員	21	91.3	23	26	利用情報		-		
収入(千円)	非常勤職員	1	100.0	1	1	支出(千円)		-		
	臨時職員	4	100.0	4	3	指定管理料以外の市の支出計	196,096	92.9	211,039	234,329
	市の収入計①	0	-	0	27	指定管理料	0	-	0	0
単年度市負担額(千円)②-①	196,096	92.9	211,039	234,302	市の支出計②	196,096	92.9	211,039	234,329	
					減価償却費を含めた単年度市負担額(千円)	226,203	-	-	-	

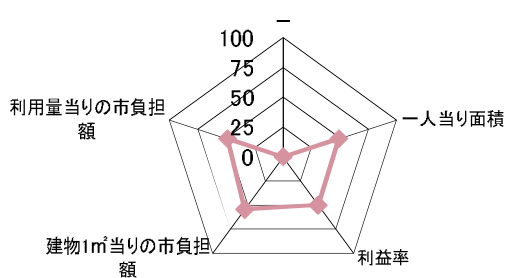
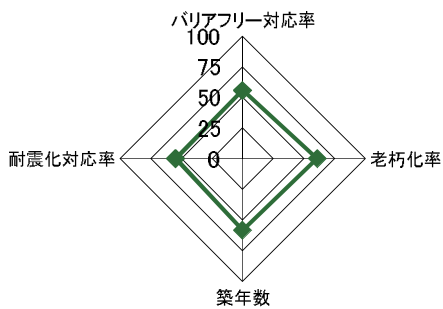
3. 位置情報

交通アクセス	最寄駅		近隣類似施設の名称 (半径1,000m以内)	国・県・自治体所有	民間所有
	最寄駅からの所要時間				
	最寄バス停	寿小路			
	最寄バス停からの所要時間	5分			

案内図



4. 施設維持管理情報分析



5. 備考

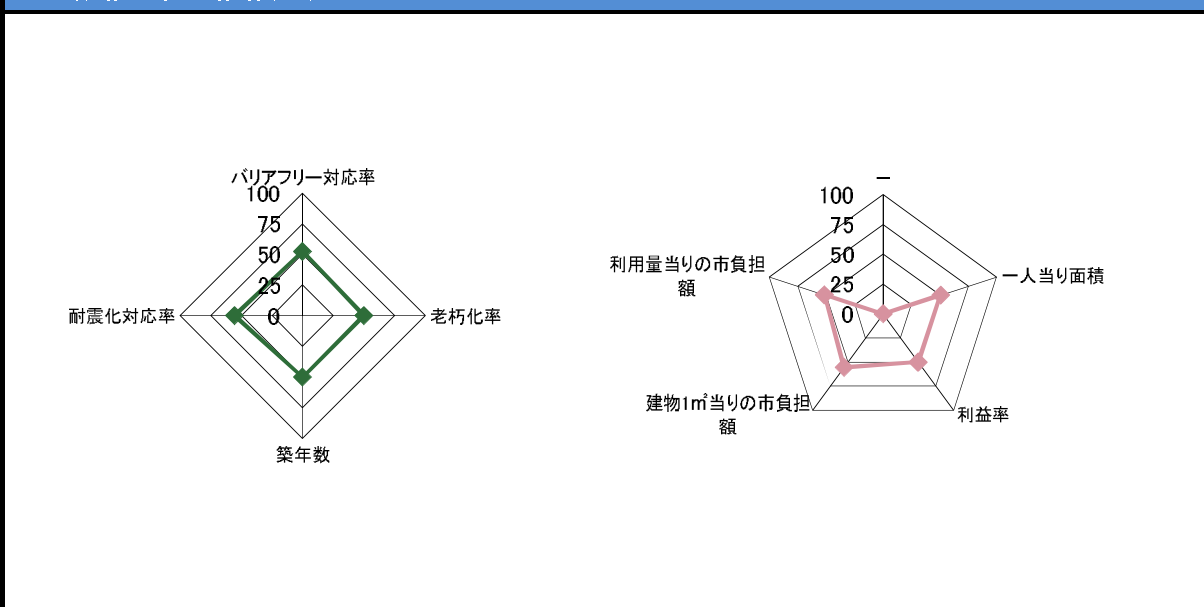
1. 基本情報												
施設名称	有明台小学校				外観							
事業所用途	学校教育系施設											
所在地	中央区有明台 1-3											
事業所名	有明台小学校											
複合施設の有無	無				内部							
開設年月日	昭和30年1月1日											
利用対象者												
開館時間												
休館日												
設置目的	学校教育法及び新潟市立小学校条例により、心身の発達に応じて、義務教育として行われる普通教育のうち基礎的なものを施すことを目的とし、設置されている。											
①土地情報												
敷地面積	14,551.20		㎡	利用者駐車可能台数	27		台					
標高	4.80		m	駐車場の満車頻度	週に1回以上満車になる							
②建物情報												
建築面積(1階床面積)	3,134.73		㎡	階数	地上3階							
延床面積	6,178.40		㎡	構造	鉄筋コンクリート							
③危機管理・防災情報												
避難所指定	○			防災備蓄用品の有無	—							
津波避難ビル指定	○			自家発電設備の有無	○							
④バリアフリー、環境対応												
出入口の段差	○			オストメイト対応トイレ	—							
障がい者用エレベーター	—			再生可能エネルギー設備	—							
2. 施設維持管理情報												
品質情報	(区分・単位)	平成24年度	前年比%	平成23年度	平成22年度	利用情報	(区分・単位)	平成24年度	前年比%	平成23年度	平成22年度	
	バリアフリー対応率(%)	57.1	-	-	-		開館日数(日)	365	-	-	-	
	老朽化率(%)	60.1	-	-	-	児童数(人)	266	96.4	276	276		
	築年数(年)	26.2	-	-	-	学級数(学級)	11	84.6	13	14		
	耐震化対応率(%)	99.3	-	-	-	児童1人当り面積(㎡)	23.2	103.6	22.4	22.4		
職員数(人)	正職員	21	95.5	22	21			-				
	非常勤職員	1	25.0	4	5			-				
	臨時職員	0	-	0	0			-				
収入(千円)	市の収入計①					支出(千円)	指定管理料以外の市の支出計	186,177	91.7	203,024	198,292	
			0	-	0		23	指定管理料	0	-	0	0
								市の支出計②	186,177	91.7	203,024	198,292
単年度市負担額(千円)②-①	186,177	91.7	203,024	198,269	減価償却費を含めた単年度市負担額(千円)	209,596	-	-	-			

3. 位置情報

交通アクセス	最寄駅	関屋駅	近隣類似施設の名称 (半径1,000m以内)	国・県・自治体所有	民間所有
	最寄駅からの所要時間	15分			
	最寄バス停	有明台			
	最寄バス停からの所要時間	10分			

案内図

4. 施設維持管理情報分析



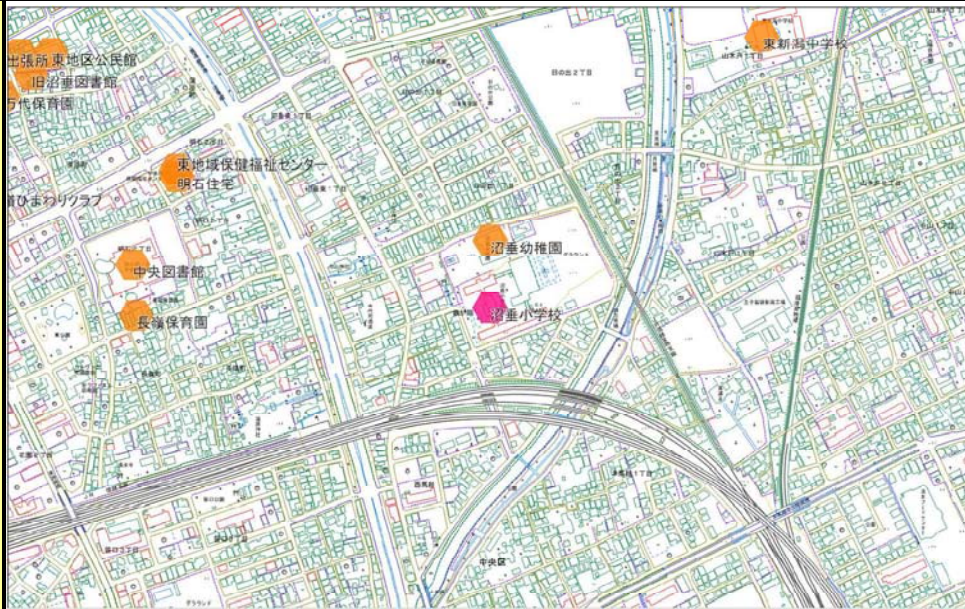
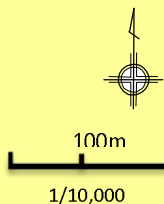
5. 備考

1. 基本情報											
施設名称	沼垂小学校				外観						
事業所用途	学校教育系施設										
所在地	中央区鏡が岡 90-1										
事業所名	沼垂小学校										
複合施設の有無	無				内部						
開設年月日	明治6年1月23日										
利用対象者											
開館時間											
休館日											
設置目的	学校教育法及び新潟市立小学校条例により、心身の発達に応じて、義務教育として行われる普通教育のうち基礎的なものを施すことを目的とし、設置されている。										
①土地情報											
敷地面積	28,533.54	m ²	利用者駐車可能台数	48 台							
標高	1.30	m	駐車場の満車頻度	年に1回以上満車になる							
②建物情報											
建築面積(1階床面積)	3,850.85	m ²	階数	地上3階							
延床面積	7,415.03	m ²	構造	鉄筋コンクリート							
③危機管理・防災情報											
避難所指定	○			防災備蓄用品の有無	○						
津波避難ビル指定	○			自家発電設備の有無	○						
④バリアフリー、環境対応											
出入口の段差	○			オストメイト対応トイレ	○						
障がい者用エレベーター	○			再生可能エネルギー設備	-						
2. 施設維持管理情報											
品質情報	(区分・単位)	平成24年度	前年比%	平成23年度	平成22年度	利用情報	(区分・単位)	平成24年度	前年比%	平成23年度	平成22年度
	バリアフリー対応率(%)	88.9	-	-	-		開館日数(日)	365	-	-	-
職員数(人)	老朽化率(%)	74.5	-	-	-	児童数(人)	385	99.5	387	388	
	築年数(年)	37.8	-	-	-	学級数(学級)	15	100.0	15	15	
	耐震化対応率(%)	21.5	-	-	-	児童1人当り面積(m ²)	19.3	100.5	19.2	19.1	
収入(千円)	正職員	25	96.2	26	26	支出(千円)	指定管理料以外の市の支出計	237,725	96.4	246,675	239,565
	非常勤職員	1	100.0	1	1	指定管理料	0	-	0	0	
	臨時職員	9	150.0	6	7	市の支出計②	237,725	96.4	246,675	239,565	
単年度市負担額(千円)②-①	237,700	96.4	246,675	239,479	減価償却費を含めた単年度市負担額(千円)	256,816	-	-	-		

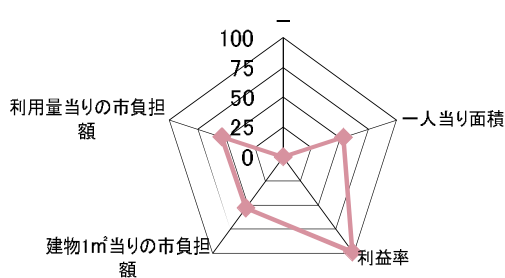
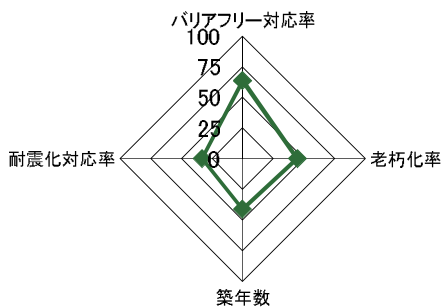
3. 位置情報

交通アクセス	最寄駅	新潟駅	近隣類似施設の名称 (半径1,000m以内)	国・県・自治体所有	民間所有
	最寄駅からの所要時間	28分			
	最寄バス停	沼垂白山			
	最寄バス停からの所要時間	3分			

案内図



4. 施設維持管理情報分析



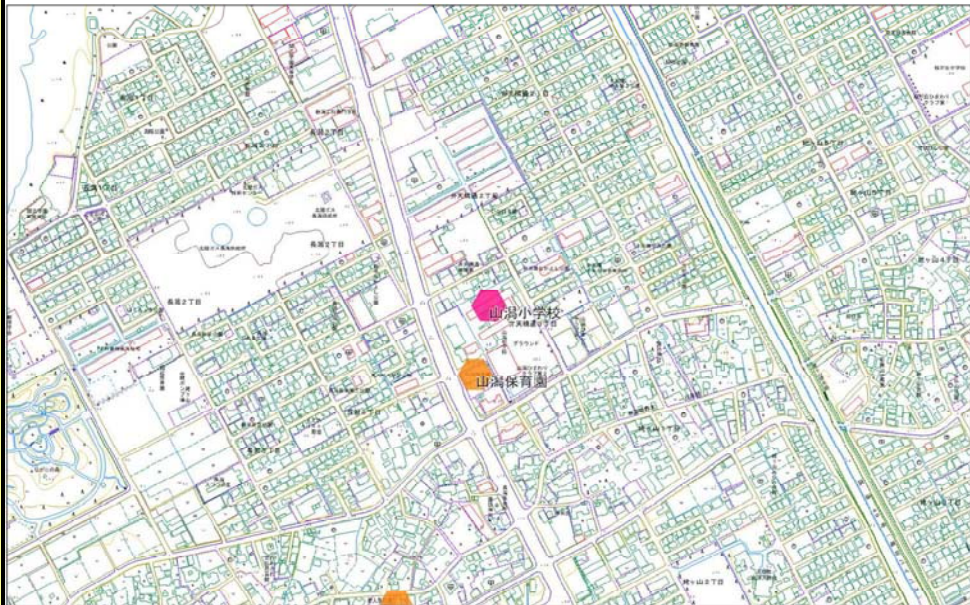
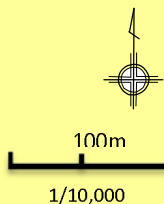
5. 備考

1. 基本情報											
施設名称	山潟小学校				外観						
事業所用途	学校教育系施設										
所在地	中央区弁天橋通3丁目 864										
事業所名	山潟小学校										
複合施設の有無	無				内部						
開設年月日	明治5年11月28日										
利用対象者											
開館時間											
休館日											
設置目的	学校教育法及び新潟市立小学校条例により、心身の発達に応じて、義務教育として行われる普通教育のうち基礎的なものを施すことを目的とし、設置されている。										
①土地情報											
敷地面積	14,002.00		㎡	利用者駐車可能台数	42		台				
標高	0.00		m	駐車場の満車頻度	週に1回以上満車になる						
②建物情報											
建築面積(1階床面積)	3,021.74		㎡	階数	地上4階						
延床面積	6,403.40		㎡	構造	鉄筋コンクリート						
③危機管理・防災情報											
避難所指定	○			防災備蓄用品の有無	—						
津波避難ビル指定	—			自家発電設備の有無	○						
④バリアフリー、環境対応											
出入口の段差	○			オストメイト対応トイレ	×						
障がい者用エレベーター	—			再生可能エネルギー設備	—						
2. 施設維持管理情報											
品質情報	(区分・単位)	平成24年度	前年比%	平成23年度	平成22年度	利用情報	(区分・単位)	平成24年度	前年比%	平成23年度	平成22年度
	バリアフリー対応率(%)	37.5	—	—	—		開館日数(日)	365	—	—	—
職員数(人)	老朽化率(%)	63.4	—	—	—	児童数(人)	389	102.1	381	372	
	築年数(年)	29.9	—	—	—	学級数(学級)	16	100.0	16	16	
	耐震化対応率(%)	99.5	—	—	—	児童1人当り面積(㎡)	16.5	98.2	16.8	17.2	
	正職員	24	92.3	26	25			—			
収入(千円)	非常勤職員	2	100.0	2	3			—			
	臨時職員	6	120.0	5	6			—			
	支出(千円)					指定管理料以外の市の支出計	223,230	93.3	239,317	241,502	
単年度市負担額(千円)②-①	市の収入計①	0	—	0	9	指定管理料	0	—	0	0	
						市の支出計②	223,230	93.3	239,317	241,502	
		223,230	93.3	239,317	241,493	減価償却費を含めた単年度市負担額(千円)	254,099	—	—	—	

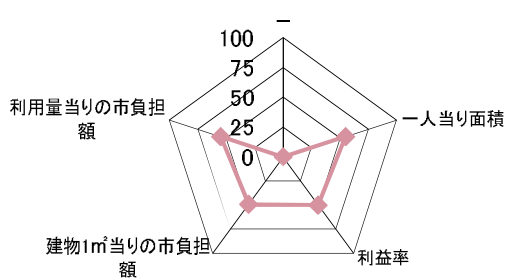
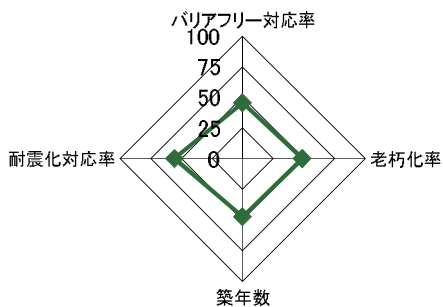
3. 位置情報

交通アクセス	最寄駅		国・県・自治体所有	民間所有
	最寄駅からの所要時間	分		アップルスポートカレッジ
	最寄バス停	山潟小学校前		新潟工科専門学校
	最寄バス停からの所要時間	3 分		新潟農業・バイオ専門学校
		近隣類似施設の名称 (半径1,000m以内)		

案内図



4. 施設維持管理情報分析



5. 備考

1. 基本情報											
施設名称	南万代小学校				外観						
事業所用途	学校教育系施設										
所在地	中央区幸西4丁目字前 274-1										
事業所名	南万代小学校										
複合施設の有無	無				内部						
開設年月日	昭和33年4月1日										
利用対象者											
開館時間											
休館日											
設置目的	学校教育法及び新潟市立小学校条例により、心身の発達に応じて、義務教育として行われる普通教育のうち基礎的なものを施すことを目的とし、設置されている。										
①土地情報											
敷地面積	13,281.31		㎡	利用者駐車可能台数	36		台				
標高	1.10		m	駐車場の満車頻度	週に1回以上満車になる						
②建物情報											
建築面積(1階床面積)	3,215.62		㎡	階数	地上4階						
延床面積	6,679.46		㎡	構造	鉄筋コンクリート						
③危機管理・防災情報											
避難所指定	○			防災備蓄用品の有無	—						
津波避難ビル指定	○			自家発電設備の有無	○						
④バリアフリー、環境対応											
出入口の段差	○			オストメイト対応トイレ	—						
障がい者用エレベーター	—			再生可能エネルギー設備	—						
2. 施設維持管理情報											
品質情報	(区分・単位)	平成24年度	前年比%	平成23年度	平成22年度	利用情報	(区分・単位)	平成24年度	前年比%	平成23年度	平成22年度
	バリアフリー対応率(%)	40.0	-	-	-		開館日数(日)	365	-	-	-
職員数(人)	正職員	24	109.1	22	19	児童数(人)	380	112.8	337	318	
	非常勤職員	1	100.0	1	1	学級数(学級)	16	114.3	14	12	
	臨時職員	5	100.0	5	5	児童1人当り面積(㎡)	17.6	88.9	19.8	21	
収入(千円)	市の収入計①	0	0.0	14	23	支出(千円)	指定管理料以外の市の支出計	220,977	106.7	207,061	180,989
						指定管理料	0	-	0	0	
						市の支出計②	220,977	106.7	207,061	180,989	
単年度市負担額(千円)②-①	220,977	106.7	207,047	180,966	減価償却費を含めた単年度市負担額(千円)	244,403	-	-	-		

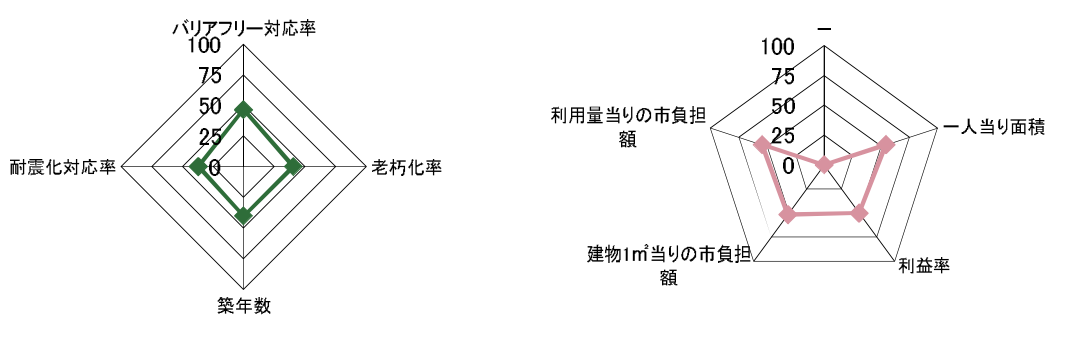
3. 位置情報

交通アクセス	最寄駅	新潟駅	近隣類似施設の名称 (半径1,000m以内)	国・県・自治体所有	民間所有
	最寄駅からの所要時間	20分			
	最寄バス停	水島町			
	最寄バス停からの所要時間	5分			

案内図

100m
1/10,000

4. 施設維持管理情報分析



5. 備考

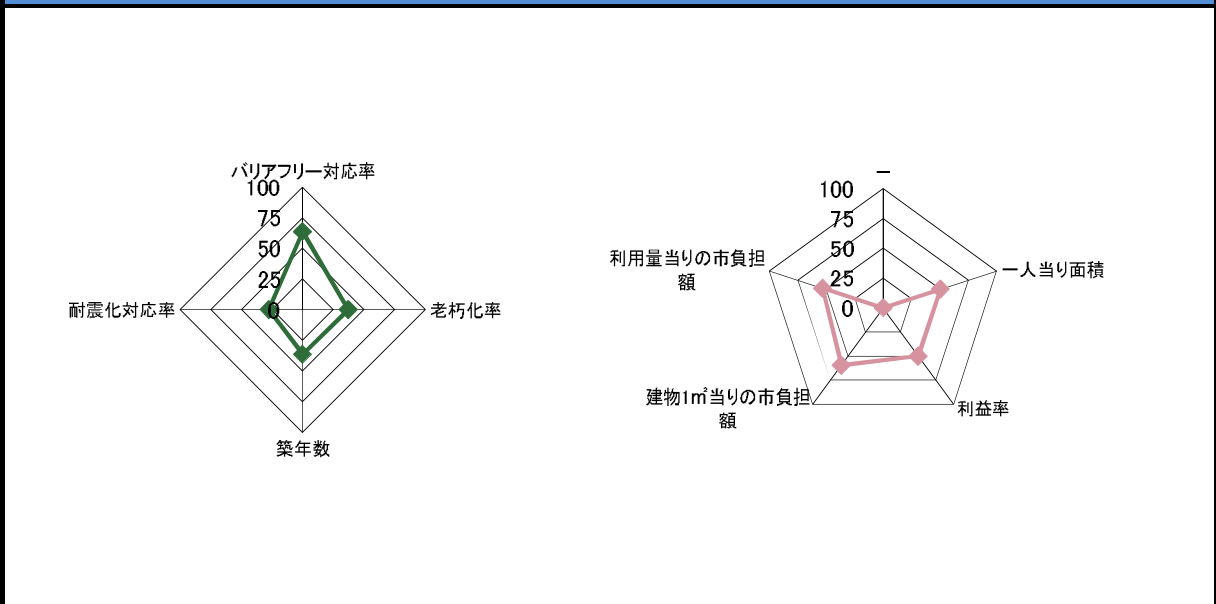
1. 基本情報												
施設名称	笹口小学校				外観							
事業所用途	学校教育系施設											
所在地	中央区笹口字三ツ屋 188-1											
事業所名	笹口小学校											
複合施設の有無	無				内部							
開設年月日	明治5年11月28日											
利用対象者												
開館時間												
休館日												
設置目的	学校教育法及び新潟市立小学校条例により、心身の発達に応じて、義務教育として行われる普通教育のうち基礎的なものを施すことを目的とし、設置されている。											
①土地情報												
敷地面積	11,625.97 m ²		利用者駐車可能台数	15 台								
標高	-0.10 m		駐車場の満車頻度	週に1回以上満車になる								
②建物情報												
建築面積(1階床面積)	2,785.28 m ²		階数	地上4階								
延床面積	6,798.74 m ²		構造	鉄筋コンクリート								
③危機管理・防災情報												
避難所指定	○		防災備蓄用品の有無	—								
津波避難ビル指定	○		自家発電設備の有無	○								
④バリアフリー、環境対応												
出入口の段差	○		オストメイト対応トイレ	○								
障がい者用エレベーター	○		再生可能エネルギー設備	—								
2. 施設維持管理情報												
品質情報	(区分・単位)	平成24年度	前年比%	平成23年度	平成22年度	利用情報	(区分・単位)	平成24年度	前年比%	平成23年度	平成22年度	
	バリアフリー対応率(%)	88.9	-	-	-		開館日数(日)	365	-	-	-	
	老朽化率(%)	93.9	-	-	-	児童数(人)	290	102.1	284	291		
	築年数(年)	44.1	-	-	-	学級数(学級)	12	92.3	13	12		
	耐震化対応率(%)	1.8	-	-	-	児童1人当り面積(m ²)	23.4	97.9	23.9	23.4		
職員数(人)	正職員	20	100.0	20	19			-				
	非常勤職員	2	100.0	2	1			-				
	臨時職員	2	100.0	2	3			-				
収入(千円)	市の収入計①		0	-	0	23	支出(千円)	指定管理料以外の市の支出計	184,947	100.4	184,235	176,271
								指定管理料	0	-	0	0
								市の支出計②	184,947	100.4	184,235	176,271
	単年度市負担額(千円)②-①	184,947	100.4	184,235	176,248		減価償却費を含めた単年度市負担額(千円)	214,212	-	-	-	

3. 位置情報

交通アクセス	最寄駅	新潟駅	近隣類似施設の名称 (半径1,000m以内)	国・県・自治体所有	民間所有
	最寄駅からの所要時間	15分			
	最寄バス停	笹口二丁目			
	最寄バス停からの所要時間	10分			

案内図

4. 施設維持管理情報分析



5. 備考

1. 基本情報											
施設名称	女池小学校				外観						
事業所用途	学校教育系施設										
所在地	中央区女池6丁目 1531-1										
事業所名	女池小学校										
複合施設の有無	無				内部						
開設年月日	明治7年3月1日										
利用対象者											
開館時間											
休館日											
設置目的	学校教育法及び新潟市立小学校条例により、心身の発達に応じて、義務教育として行われる普通教育のうち基礎的なものを施すことを目的とし、設置されている。										
①土地情報											
敷地面積	19,408.00		m ²	利用者駐車可能台数	58		台				
標高	0.20		m	駐車場の満車頻度	週に1回以上満車になる						
②建物情報											
建築面積(1階床面積)	3,596.98		m ²	階数	地上3階						
延床面積	7,787.03		m ²	構造	鉄筋コンクリート						
③危機管理・防災情報											
避難所指定	○			防災備蓄用品の有無	—						
津波避難ビル指定	○			自家発電設備の有無	○						
④バリアフリー、環境対応											
出入口の段差	○			オストメイト対応トイレ	×						
障がい者用エレベーター	×			再生可能エネルギー設備	—						
2. 施設維持管理情報											
品質情報	(区分・単位)	平成24年度	前年比%	平成23年度	平成22年度	(区分・単位)	平成24年度	前年比%	平成23年度	平成22年度	
	バリアフリー対応率(%)	44.4	-	-	-		開館日数(日)	365	-	-	-
職員数(人)	老朽化率(%)	74.9	-	-	-	利用情報	児童数(人)	856	103.5	827	805
	築年数(年)	36.2	-	-	-		学級数(学級)	27	96.4	28	27
	耐震化対応率(%)	97.8	-	-	-		児童1人当り面積(m ²)	9.1	96.8	9.4	9.7
	正職員	42	97.7	43	44			-	-	-	-
収入(千円)	非常勤職員	2	200.0	1	0		-	-	-	-	
	臨時職員	3	60.0	5	7		-	-	-	-	
	市の収入計①	0	-	0	40	支出(千円)	指定管理料以外の市の支出計	363,600	95.0	382,732	388,248
単年度市負担額(千円)②-①							指定管理料	0	-	0	0
							市の支出計②	363,600	95.0	382,732	388,248
							減価償却費を含めた単年度市負担額(千円)	390,543	-	-	-

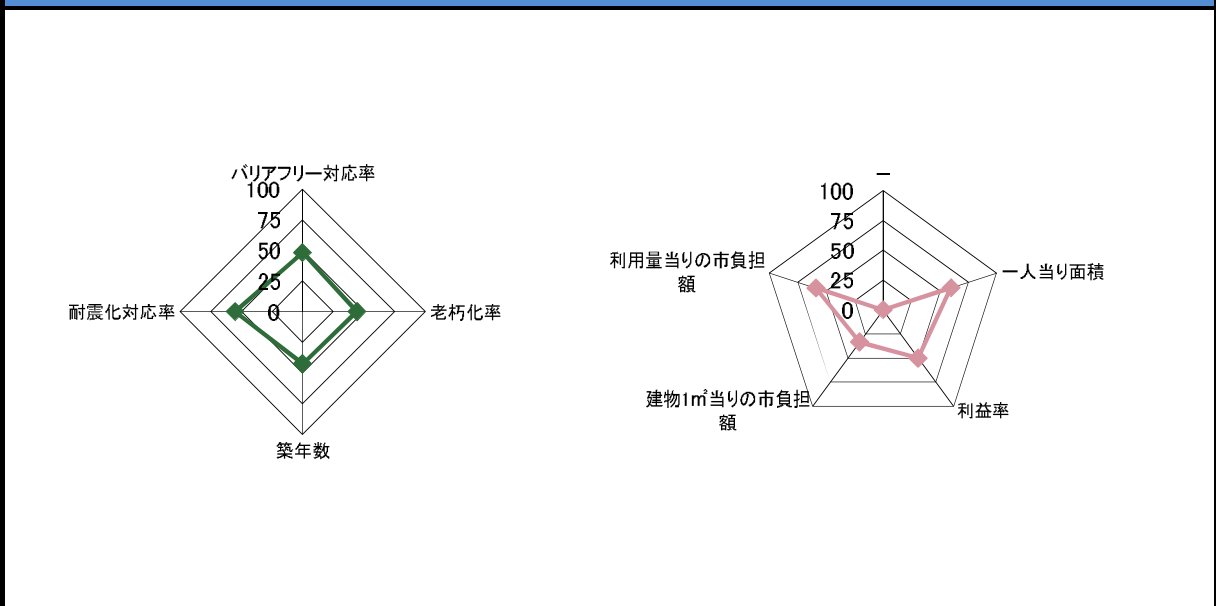
3. 位置情報

交通アクセス	最寄駅		近隣類似施設の名称 (半径1,000m以内)	国・県・自治体所有	民間所有
	最寄駅からの所要時間				
	最寄バス停	女池2丁目			
	最寄バス停からの所要時間	3分			

案内図

100m
1/10,000

4. 施設維持管理情報分析



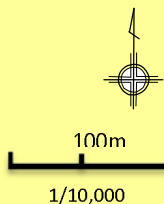
5. 備考

1. 基本情報										
施設名称	上所小学校				外観					
事業所用途	学校教育系施設									
所在地	中央区近江3丁目 339									
事業所名	上所小学校									
複合施設の有無	無				内部					
開設年月日	明治5年11月10日									
利用対象者										
開館時間										
休館日										
設置目的	学校教育法及び新潟市立小学校条例により、心身の発達に応じて、義務教育として行われる普通教育のうち基礎的なものを施すことを目的とし、設置されている。									
①土地情報										
敷地面積	13,663.00		㎡	利用者駐車可能台数	57		台			
標高	0.80		m	駐車場の満車頻度	週に1回以上満車になる					
②建物情報										
建築面積(1階床面積)	2,953.66		㎡	階数	地上4階					
延床面積	8,003.41		㎡	構造	鉄筋コンクリート					
③危機管理・防災情報										
避難所指定	○			防災備蓄用品の有無	—					
津波避難ビル指定	○			自家発電設備の有無	○					
④バリアフリー、環境対応										
出入口の段差	○			オストメイト対応トイレ	○					
障がい者用エレベーター	—			再生可能エネルギー設備	—					
2. 施設維持管理情報										
品質情報	(区分・単位)	平成24年度	前年比%	平成23年度	平成22年度	(区分・単位)	平成24年度	前年比%	平成23年度	平成22年度
	バリアフリー対応率(%)	75.0	-	-	-	開館日数(日)	365	-	-	-
職員数(人)	老朽化率(%)	91.1	-	-	-	児童数(人)	750	97.4	770	762
	築年数(年)	42.0	-	-	-	学級数(学級)	26	100.0	26	27
	耐震化対応率(%)	97.9	-	-	-	児童1人当り面積(㎡)	10.7	102.9	10.4	10.5
	正職員	41	102.5	40	45	支出(千円)		-		
収入(千円)	非常勤職員	0	-	0	0	指定管理料以外の市の支出計	363,509	101.3	358,905	399,582
	臨時職員	10	111.1	9	10	指定管理料	0	-	0	0
	市の収入計①	0	-	0	14	市の支出計②	363,509	101.3	358,905	399,582
単年度市負担額(千円)②-①	363,509	101.3	358,905	399,582	減価償却費を含めた単年度市負担額(千円)	392,480	-	-	-	

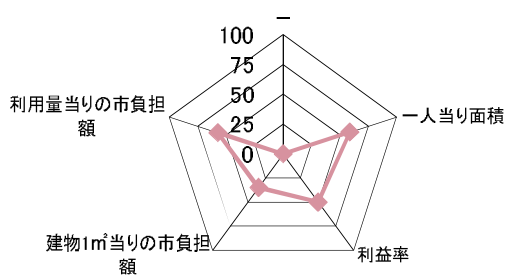
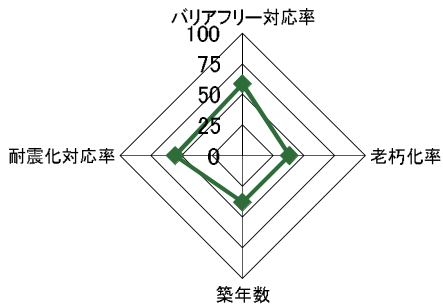
3. 位置情報

交通アクセス	最寄駅	新潟駅	近隣類似施設の名称 (半径1,000m以内)	国・県・自治体所有	民間所有
	最寄駅からの所要時間	25分			
	最寄バス停	上所小学校前			
	最寄バス停からの所要時間	1分			

案内図



4. 施設維持管理情報分析



5. 備考

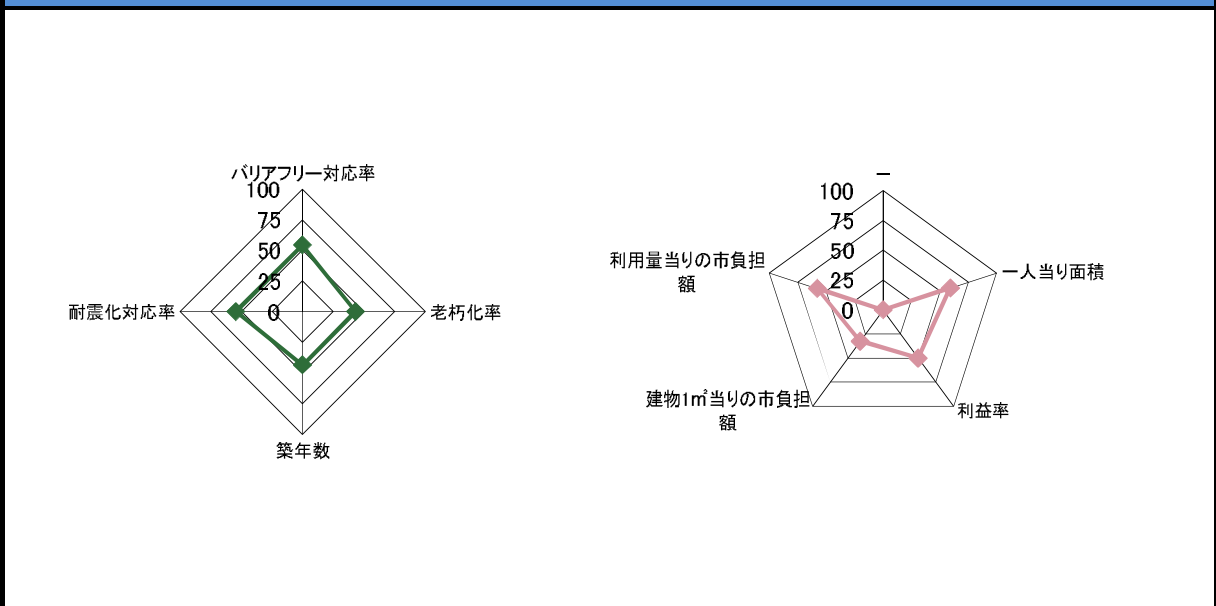
1. 基本情報											
施設名称	上山小学校				外観						
事業所用途	学校教育系施設										
所在地	中央区女池上山1丁目 281-1										
事業所名	上山小学校										
複合施設の有無	無				内部						
開設年月日											
利用対象者											
開館時間											
休館日											
設置目的	学校教育法及び新潟市立小学校条例により、心身の発達に応じて、義務教育として行われる普通教育のうち基礎的なものを施すことを目的とし、設置されている。										
①土地情報											
敷地面積	19,193.25	m ²	利用者駐車可能台数	45 台							
標高	0.30	m	駐車場の満車頻度	年に1回以上満車になる							
②建物情報											
建築面積(1階床面積)	3,073.64	m ²	階数	地上4階							
延床面積	6,736.32	m ²	構造	鉄筋コンクリート							
③危機管理・防災情報											
避難所指定	○			防災備蓄用品の有無	—						
津波避難ビル指定	○			自家発電設備の有無	○						
④バリアフリー、環境対応											
出入口の段差	○			オストメイト対応トイレ	×						
障がい者用エレベーター	○			再生可能エネルギー設備	—						
2. 施設維持管理情報											
品質情報	(区分・単位)	平成24年度	前年比%	平成23年度	平成22年度	利用情報	(区分・単位)	平成24年度	前年比%	平成23年度	平成22年度
	バリアフリー対応率(%)	62.5	-	-	-		開館日数(日)	365	-	-	-
職員数(人)	老朽化率(%)	77.9	-	-	-	児童数(人)	678	99.1	684	687	
	正職員	36	102.9	35	35	学級数(学級)	22	100.0	22	21	
	非常勤職員	4	100.0	4	4	児童1人当り面積(m ²)	9.9	101.0	9.8	9.8	
収入(千円)	耐震化対応率(%)	95.4	-	-	-	支出(千円)	指定管理料以外の市の支出計	318,482	103.2	308,707	309,116
	臨時職員	1	100.0	1	0	指定管理料	0	-	0	0	
	市の収入計①	0	-	0	9	市の支出計②	318,482	103.2	308,707	309,116	
単年度市負担額(千円)②-①	318,482	103.2	308,707	309,107	減価償却費を含めた単年度市負担額(千円)	331,758	-	-	-		

3. 位置情報

交通アクセス	最寄駅		近隣類似施設の名称 (半径1,000m以内)	国・県・自治体所有	民間所有
	最寄駅からの 所要時間				
	最寄バス停	上近江			
	最寄バス停からの 所要時間	7 分			

案内図

4. 施設維持管理情報分析



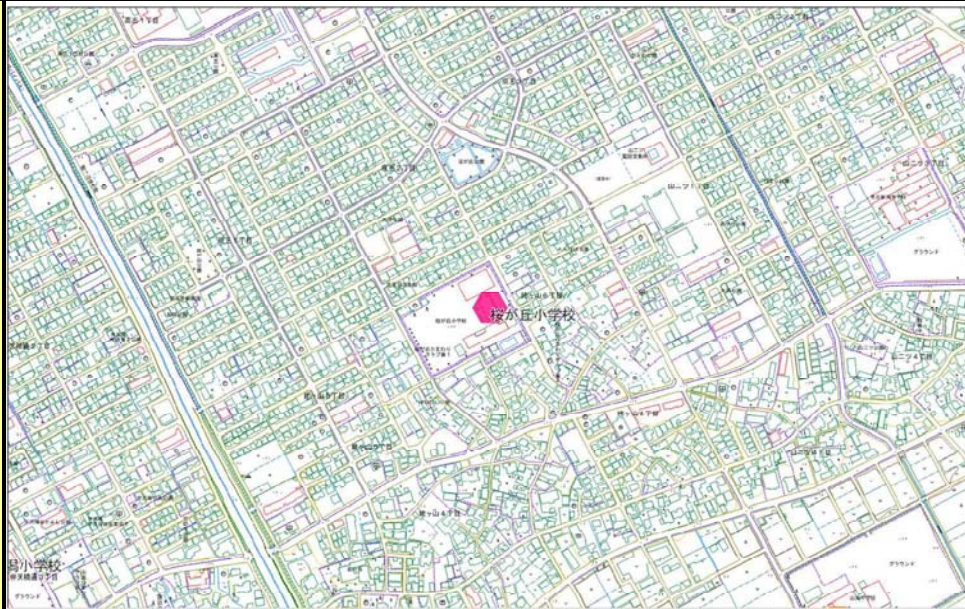
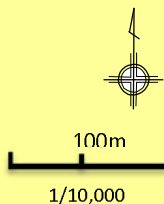
5. 備考

1. 基本情報											
施設名称	桜が丘小学校				外観						
事業所用途	学校教育系施設										
所在地	中央区姥ヶ山6丁目 1058										
事業所名	桜が丘小学校										
複合施設の有無	無				内部						
開設年月日	昭和57年4月1日										
利用対象者											
開館時間											
休館日											
設置目的	学校教育法及び新潟市立小学校条例により、心身の発達に応じて、義務教育として行われる普通教育のうち基礎的なものを施すことを目的とし、設置されている。										
①土地情報											
敷地面積	17,274.13	m ²	利用者駐車可能台数	40 台							
標高	0.40	m	駐車場の満車頻度	週に1回以上満車になる							
②建物情報											
建築面積(1階床面積)	2,779.59	m ²	階数	地上4階							
延床面積	7,965.16	m ²	構造	鉄筋コンクリート							
③危機管理・防災情報											
避難所指定	○			防災備蓄用品の有無	○						
津波避難ビル指定	-			自家発電設備の有無	○						
④バリアフリー、環境対応											
出入口の段差	○			オストメイト対応トイレ	×						
障がい者用エレベーター	-			再生可能エネルギー設備	-						
2. 施設維持管理情報											
品質情報	(区分・単位)	平成24年度	前年比%	平成23年度	平成22年度	利用情報	(区分・単位)	平成24年度	前年比%	平成23年度	平成22年度
	バリアフリー対応率(%)	62.5	-	-	-		開館日数(日)	365	-	-	-
老朽化率(%)	63.9	-	-	-	-	児童数(人)	497	98.0	507	516	
築年数(年)	30.0	-	-	-	-	学級数(学級)	18	100.0	18	18	
耐震化対応率(%)	100.0	-	-	-	-	児童1人当り面積(m ²)	16	101.9	15.7	15.4	
職員数(人)	正職員	29	96.7	30	30			-			
	非常勤職員	3	150.0	2	3			-			
	臨時職員	4	100.0	4	5			-			
収入(千円)	市の収入計①					支出(千円)	指定管理料以外の市の支出計	254,812	93.8	271,730	278,910
			0	-	0	14	指定管理料	0	-	0	0
							市の支出計②	254,812	93.8	271,730	278,910
単年度市負担額(千円)②-①	254,812	93.8	271,730	278,896	減価償却費を含めた単年度市負担額(千円)	283,712	-	-	-		

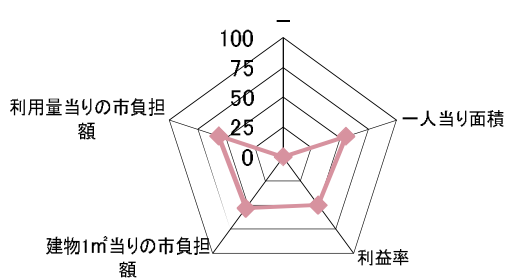
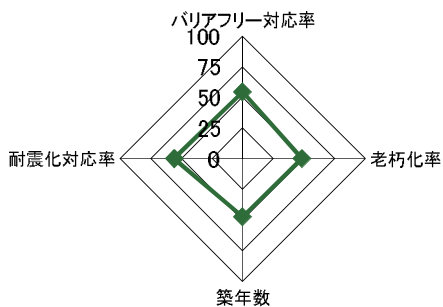
3. 位置情報

交通アクセス	最寄駅	越後石山駅	近隣類似施設の名称 (半径1,000m以内)	国・県・自治体所有	民間所有
	最寄駅からの 所要時間	20 分		県立新潟盲学校	
	最寄バス停	京王団地桜が丘			
	最寄バス停からの 所要時間	3 分			

案内図



4. 施設維持管理情報分析



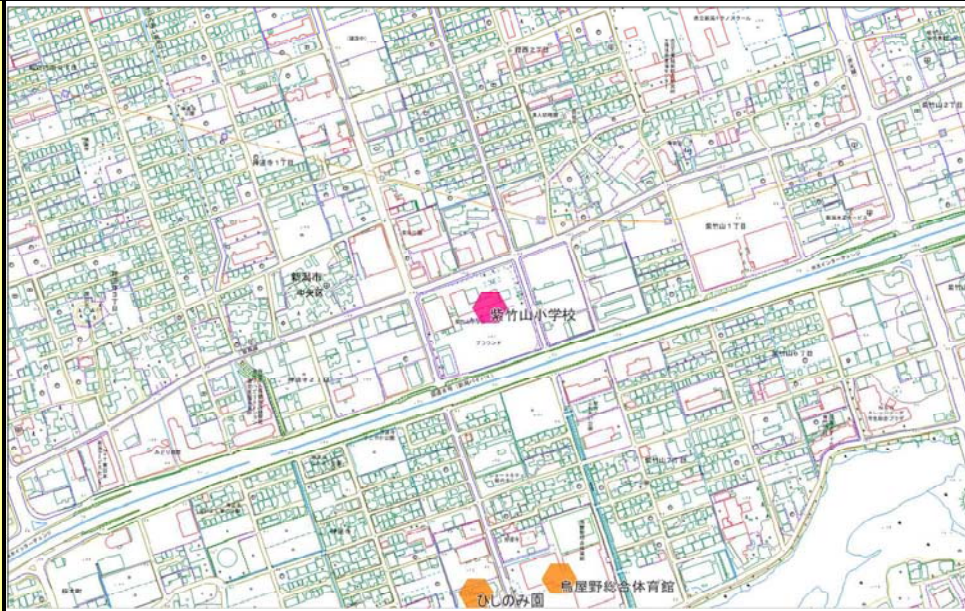
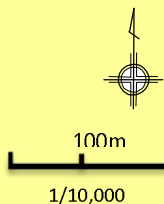
5. 備考

1. 基本情報											
施設名称	紫竹山小学校				外観						
事業所用途	学校教育系施設										
所在地	中央区紫竹山1丁目 185-1										
事業所名	紫竹山小学校										
複合施設の有無	無				内部						
開設年月日	平成3年4月1日										
利用対象者											
開館時間											
休館日											
設置目的	学校教育法及び新潟市立小学校条例により、心身の発達に応じて、義務教育として行われる普通教育のうち基礎的なものを施すことを目的とし、設置されている。										
①土地情報											
敷地面積	19,326.35	m ²	利用者駐車可能台数	41 台							
標高	0.80	m	駐車場の満車頻度	月に1回以上満車になる							
②建物情報											
建築面積(1階床面積)	3,348.71	m ²	階数	地上4階							
延床面積	6,949.17	m ²	構造	鉄筋コンクリート							
③危機管理・防災情報											
避難所指定	○			防災備蓄用品の有無	-						
津波避難ビル指定	○			自家発電設備の有無	○						
④バリアフリー、環境対応											
出入口の段差	○			オストメイト対応トイレ	×						
障がい者用エレベーター	-			再生可能エネルギー設備	-						
2. 施設維持管理情報											
品質情報	(区分・単位)	平成24年度	前年比%	平成23年度	平成22年度	利用情報	(区分・単位)	平成24年度	前年比%	平成23年度	平成22年度
	バリアフリー対応率(%)	60.0	-	-	-		開館日数(日)	365	-	-	-
老朽化率(%)	46.7	-	-	-	児童数(人)	674	95.7	704	703		
築年数(年)	20.0	-	-	-	学級数(学級)	22	95.7	23	23		
耐震化対応率(%)	100.0	-	-	-	児童1人当り面積(m ²)	10.3	104.0	9.9	9.9		
職員数(人)	正職員	36	97.3	37	37			-			
	非常勤職員	2	100.0	2	2			-			
	臨時職員	5	83.3	6	5			-			
収入(千円)	市の収入計①					支出(千円)	指定管理料以外の市の支出計	317,419	95.7	331,618	331,011
			0	-	0	0	指定管理料	0	-	0	0
							市の支出計②	317,419	95.7	331,618	331,011
単年度市負担額(千円)②-①	317,419	95.7	331,618	331,011	減価償却費を含めた単年度市負担額(千円)	342,434	-	-	-		

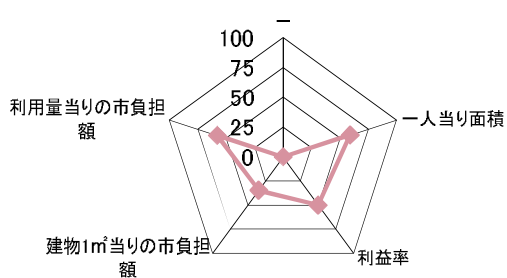
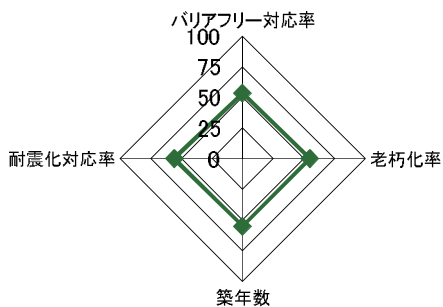
3. 位置情報

交通アクセス	最寄駅	新潟駅	近隣類似施設の名称 (半径1,000m以内)	国・県・自治体所有	民間所有
	最寄駅からの 所要時間	25 分			北越高校
	最寄バス停	紫竹山			開志学園高校
	最寄バス停からの 所要時間	5 分			

案内図



4. 施設維持管理情報分析



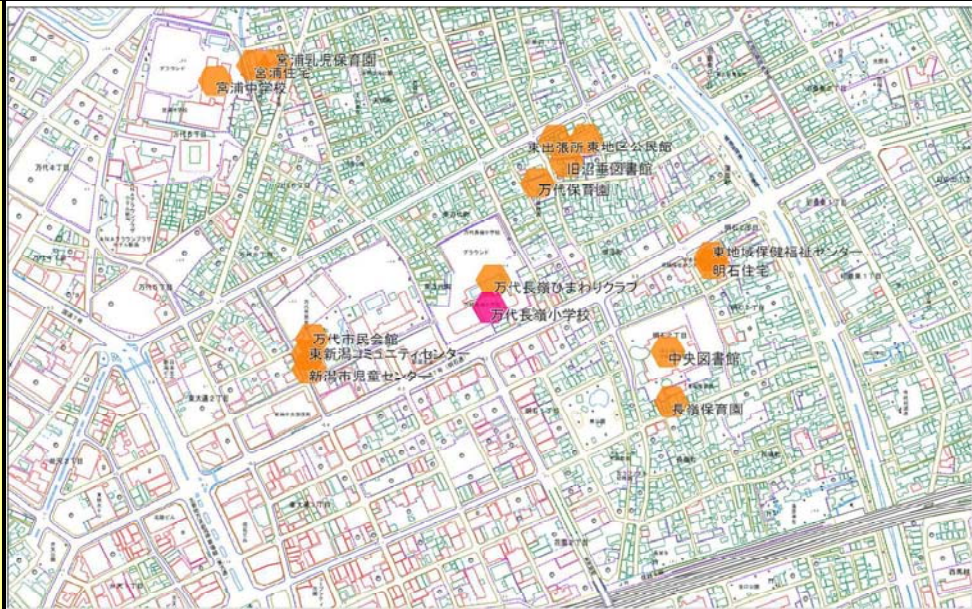
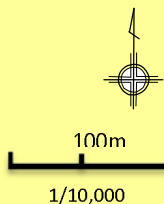
5. 備考

1. 基本情報												
施設名称	万代長嶺小学校				外観							
事業所用途	学校教育系施設											
所在地	中央区東万代町 276-2											
事業所名	万代長嶺小学校											
複合施設の有無	無				内部							
開設年月日	平成13年4月1日											
利用対象者												
開館時間												
休館日												
設置目的	学校教育法及び新潟市立小学校条例により、心身の発達に応じて、義務教育として行われる普通教育のうち基礎的なものを施すことを目的とし、設置されている。											
①土地情報												
敷地面積	16,837.76	m ²	利用者駐車可能台数	55 台								
標高	0.50	m	駐車場の満車頻度	週に1回以上満車になる								
②建物情報												
建築面積(1階床面積)	2,670.16	m ²	階数	地上5階								
延床面積	7,387.24	m ²	構造	鉄筋コンクリート								
③危機管理・防災情報												
避難所指定	○			防災備蓄用品の有無	○							
津波避難ビル指定	○			自家発電設備の有無	○							
④バリアフリー、環境対応												
出入口の段差	○			オストメイト対応トイレ	×							
障がい者用エレベーター	○			再生可能エネルギー設備	—							
2. 施設維持管理情報												
品質情報	(区分・単位)	平成24年度	前年比%	平成23年度	平成22年度	利用情報	(区分・単位)	平成24年度	前年比%	平成23年度	平成22年度	
	バリアフリー対応率(%)	87.5	-	-	-		開館日数(日)	365	-	-	-	
老朽化率(%)	15.4	-	-	-	-	児童数(人)	340	96.6	352	350		
築年数(年)	8.0	-	-	-	-	学級数(学級)	15	100.0	15	15		
耐震化対応率(%)	100.0	-	-	-	-	児童1人当り面積(m ²)	21.7	103.3	21	21.1		
職員数(人)	正職員	29	100.0	29	30			-				
	非常勤職員	0	-	0	0			-				
	臨時職員	7	87.5	8	9			-				
収入(千円)	市の収入計①					支出(千円)	指定管理料以外の市の支出計	265,080	98.0	270,540	275,318	
			40	-	0		28	指定管理料	0	-	0	0
								市の支出計②	265,080	98.0	270,540	275,318
単年度市負担額(千円)②-①	265,040	98.0	270,540	275,290	減価償却費を含めた単年度市負担額(千円)	296,198	-	-	-			

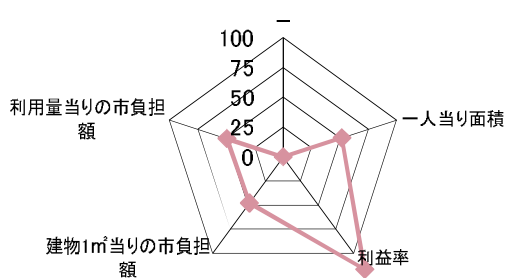
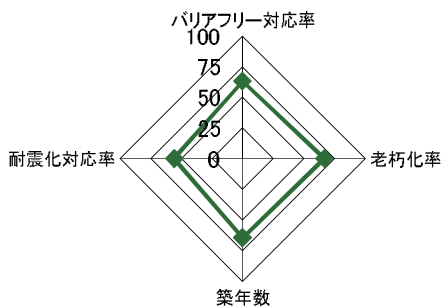
3. 位置情報

交通アクセス	最寄駅	新潟駅	近隣類似施設の名称 (半径1,000m以内)	国・県・自治体所有	民間所有
	最寄駅からの 所要時間	12分			
	最寄バス停	東地区総合庁舎前			
	最寄バス停からの 所要時間	5分			

案内図



4. 施設維持管理情報分析



5. 備考

備考欄は空欄です。

1. 基本情報											
施設名称	鳥屋野小学校(移転先)				外観						
事業所用途	学校教育系施設										
所在地	中央区美咲町2丁目 620-2										
事業所名	鳥屋野小学校										
複合施設の有無	無				内部						
開設年月日	明治40年11月12日										
利用対象者											
開館時間											
休館日											
設置目的	学校教育法及び新潟市立小学校条例により、心身の発達に応じて、義務教育として行われる普通教育のうち基礎的なものを施すことを目的とし、設置されている。										
①土地情報											
敷地面積	23,963.49	m ²	利用者駐車可能台数	100 台							
標高	3.40	m	駐車場の満車頻度	月に1回以上満車になる							
②建物情報											
建築面積(1階床面積)	3,729.30	m ²	階数	地上5階							
延床面積	10,079.52	m ²	構造	鉄骨鉄筋コンクリート							
③危機管理・防災情報											
避難所指定	○			防災備蓄用品の有無	○						
津波避難ビル指定	○			自家発電設備の有無	○						
④バリアフリー、環境対応											
出入口の段差	○			オストメイト対応トイレ	○						
障がい者用エレベーター	○			再生可能エネルギー設備	○						
2. 施設維持管理情報											
品質情報	(区分・単位)	平成24年度	前年比%	平成23年度	平成22年度	利用情報	(区分・単位)	平成24年度	前年比%	平成23年度	平成22年度
	バリアフリー対応率(%)	88.9	-	-	-		開館日数(日)	365	-	-	-
職員数(人)	老朽化率(%)	6.6	-	-	-	児童数(人)	814	100.4	811	822	
	正職員	41	95.3	43	43	学級数(学級)	27	100.0	27	27	
	非常勤職員	0	-	0	0	児童1人当り面積(m ²)	12.4	100.0	12.4	12.3	
収入(千円)	耐震化対応率(%)	100.0	-	-	-	支出(千円)					
	臨時職員	9	112.5	8	8	指定管理料以外の市の支出計	361,809	94.1	384,348	386,494	
	市の収入計①	0	-	0	27	指定管理料	0	-	0	0	
単年度市負担額(千円)②-①	361,809	94.1	384,348	386,467	減価償却費を含めた単年度市負担額(千円)	400,315	-	-	-		
						市の支出計②	361,809	94.1	384,348	386,494	

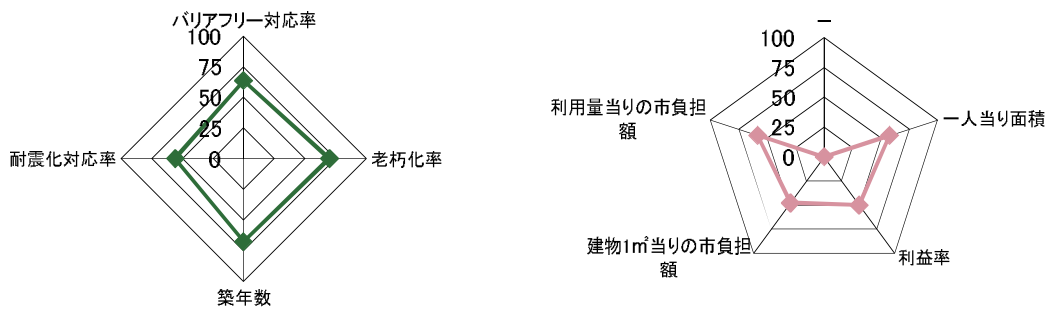
3. 位置情報

交通アクセス	最寄駅	関屋駅	近隣類似施設の名称 (半径1,000m以内)	国・県・自治体所有	民間所有
	最寄駅からの所要時間	15分			
	最寄バス停	鳥屋野			
	最寄バス停からの所要時間	2分			

案内図

100m
1/10,000

4. 施設維持管理情報分析



5. 備考