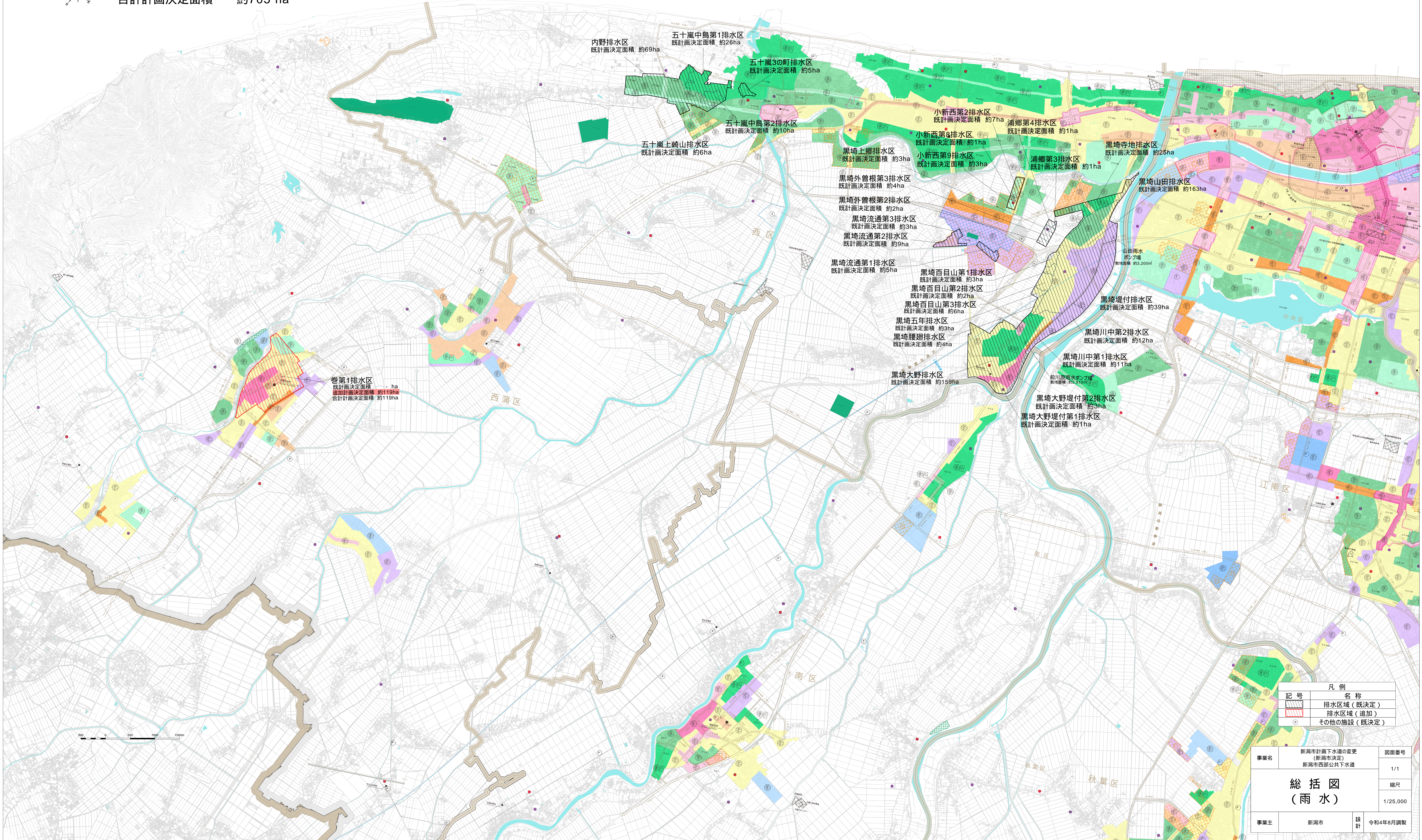

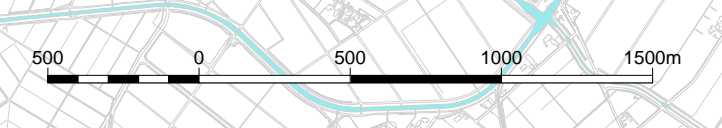


新潟都市計画下水道の変更（新潟市決定）
 新潟市西部公共下水道
 総括図（雨水） 縮尺 1：25,000

既計画決定面積 約586 ha
 追加計画決定面積 約119 ha
 合計計画決定面積 約705 ha



凡例	
記号	名称
	排水区域（既決定）
	排水区域（追加）
	その他の施設（既決定）



事業名	新潟市計画下水道の変更 （新潟市決定） 新潟市西部公共下水道	図面番号	1/1
<p style="text-align: center;">総括図 （雨水）</p>		縮尺	1/25,000
		事業主	新潟市