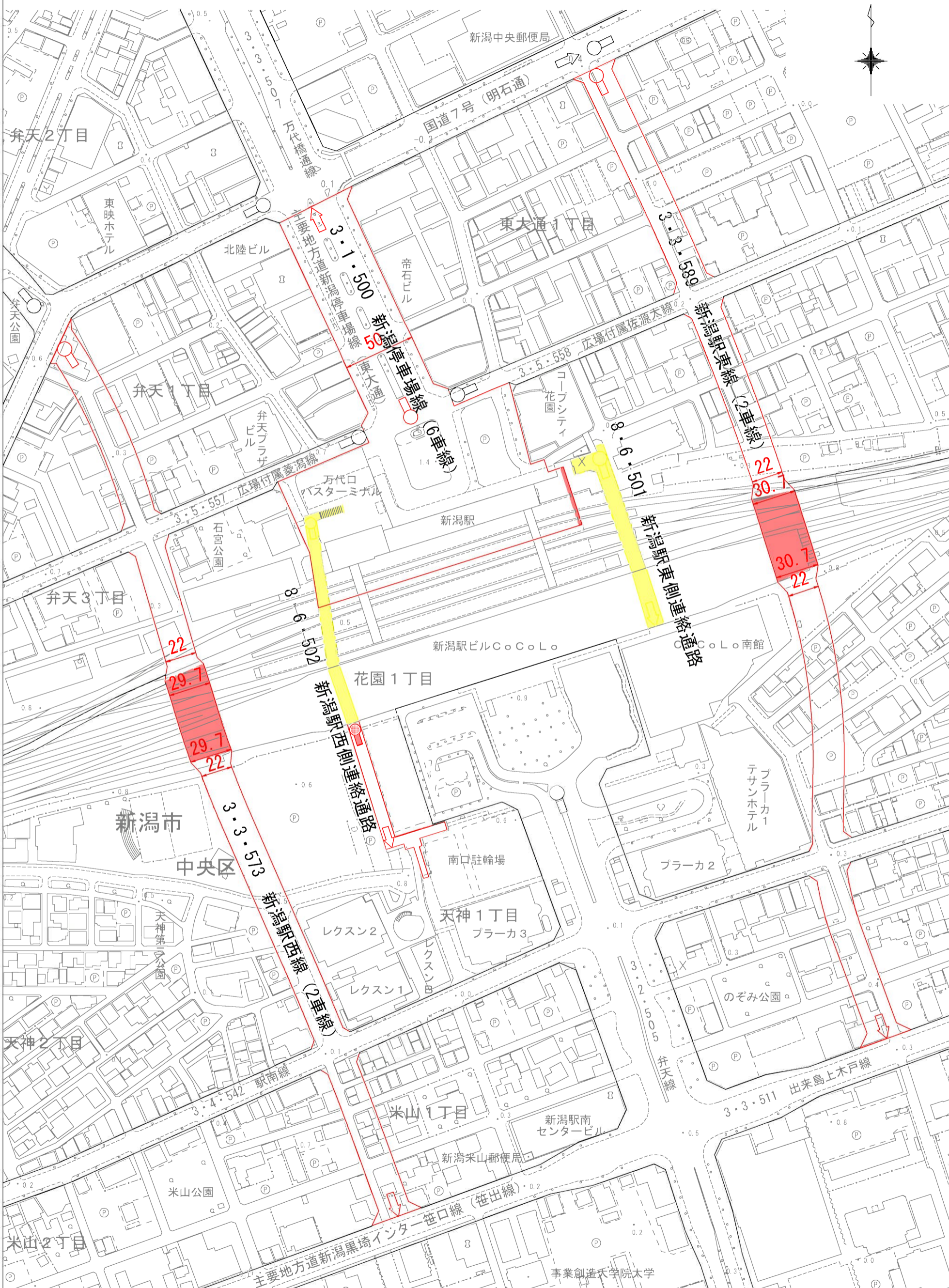
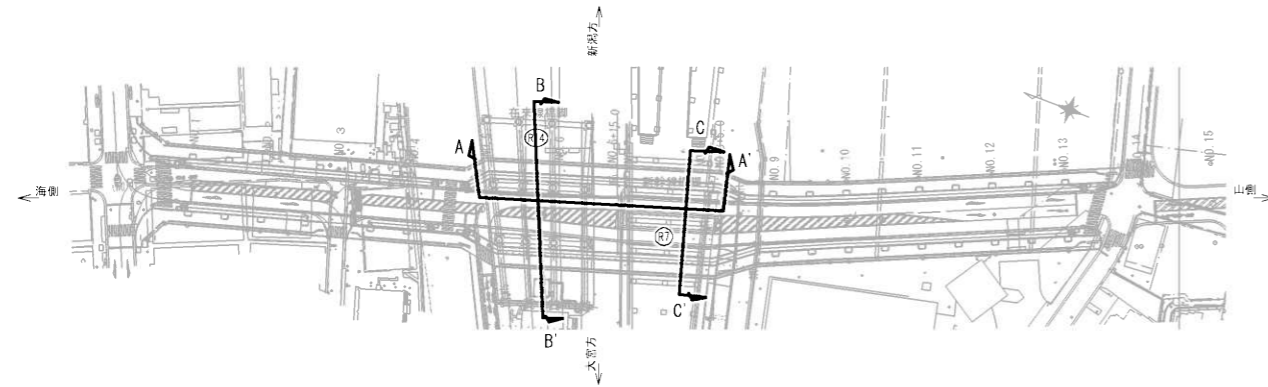


計画図 S=1/2,500 (A3版)

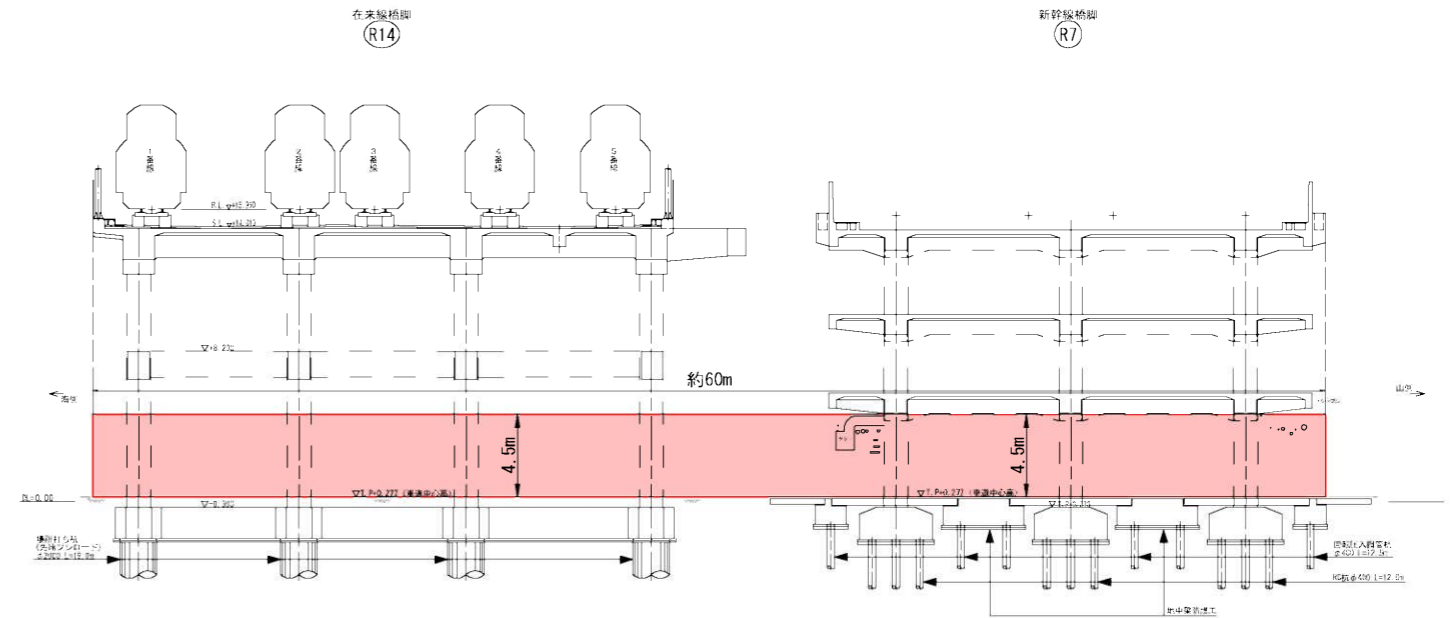


3・3・573号 新潟駅西線計画図

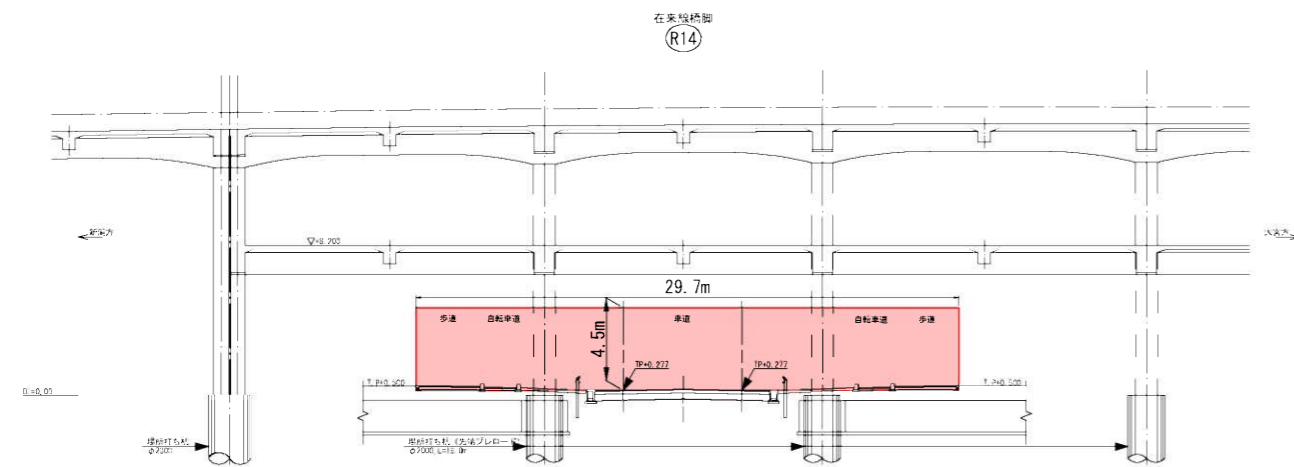
位置平面図 S=1/1,000 (A1版)
S=1/2,000 (A3版)



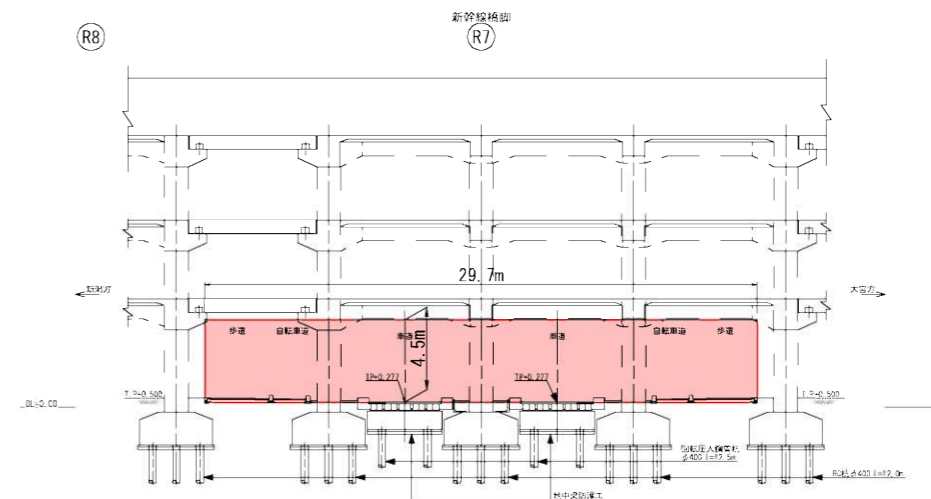
A-A' 縦断面図 S=1/200 (A1版)
S=1/400 (A3版)



B-B' 横断面図(1) S=1/200 (A1版)
S=1/400 (A3版)



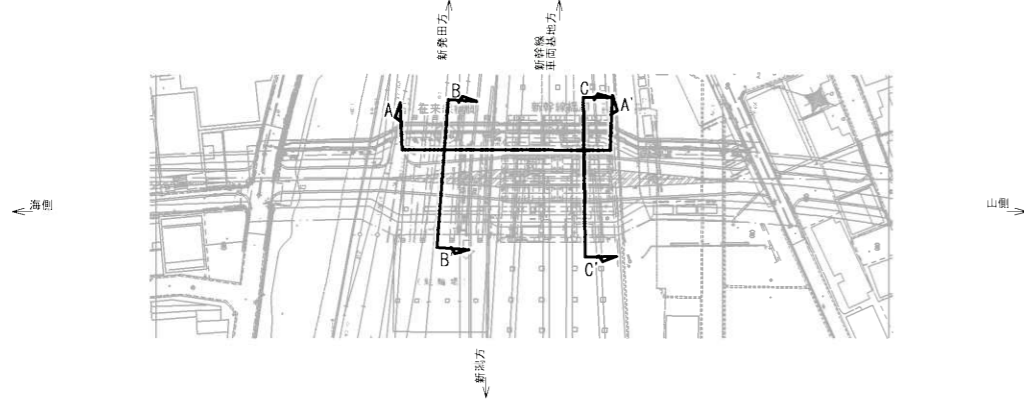
C-C' 横断面図(2) S=1/200 (A1版)
S=1/400 (A3版)



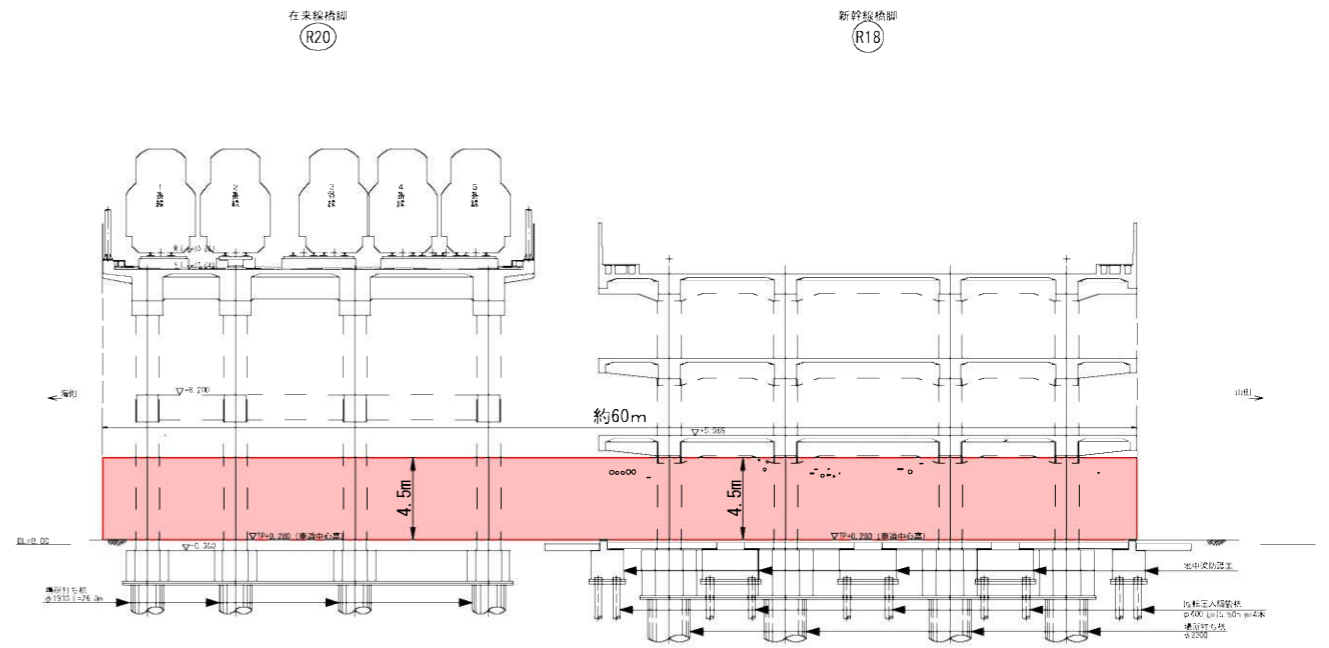
立体都市計画区域
 ※構造物（橋脚、梁等）を除く区域を
 立体都市計画区域とする

3・3・589号 新潟駅東線計画図

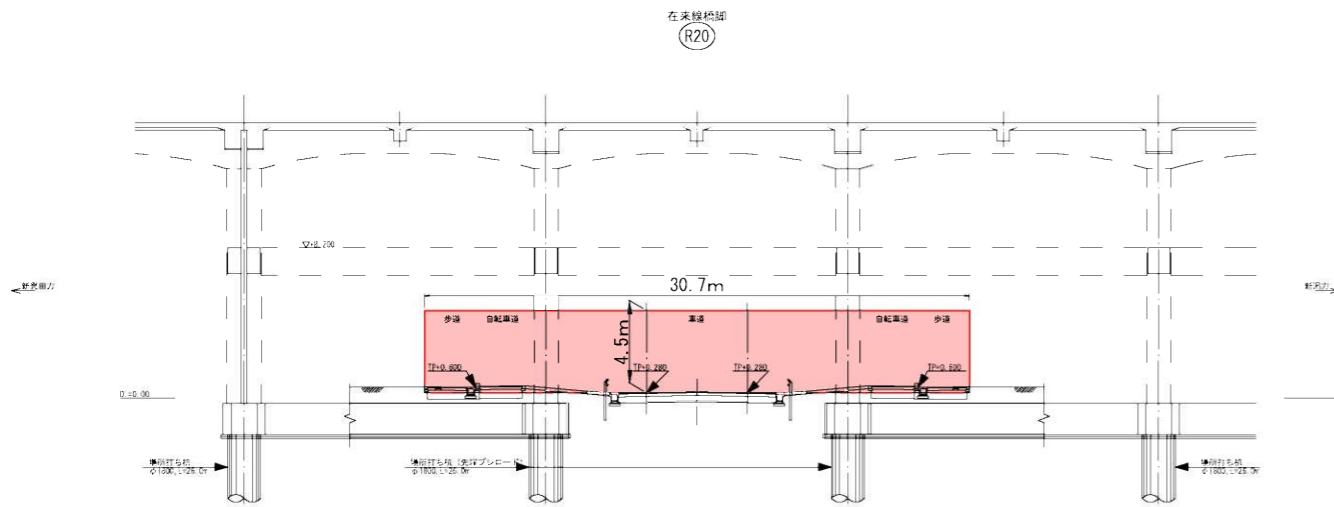
位置平面図 S=1/1,000 (A1版)
S=1/2,000 (A3版)



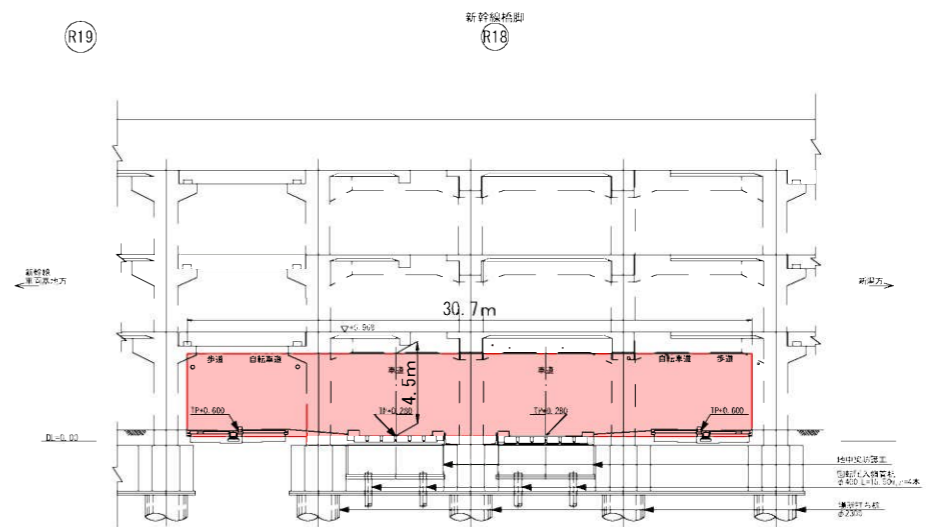
A-A' 縦断面図 S=1/200 (A1版)
S=1/400 (A3版)



B-B' 横断面図 (1) S=1/200 (A1版)
S=1/400 (A3版)



C-C' 横断面図 (2) S=1/200 (A1版)
S=1/400 (A3版)



立体都市計画区域
 ※構造物（橋脚、梁等）を除く区域を
 立体都市計画区域とする