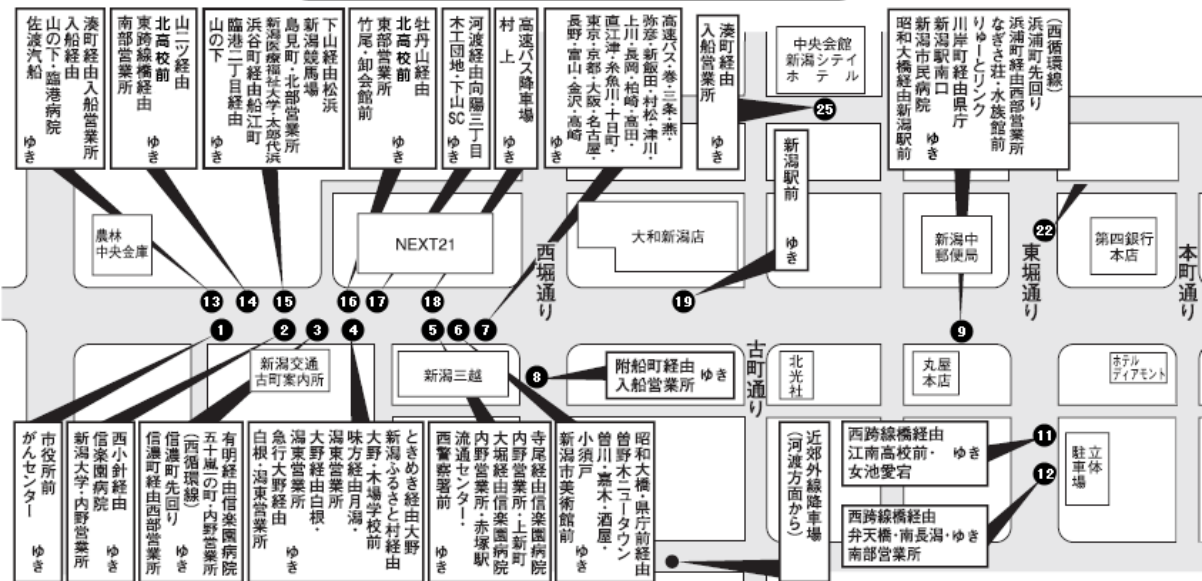


# 古町周辺地区のバス乗り場

## 古町周辺バスのりば



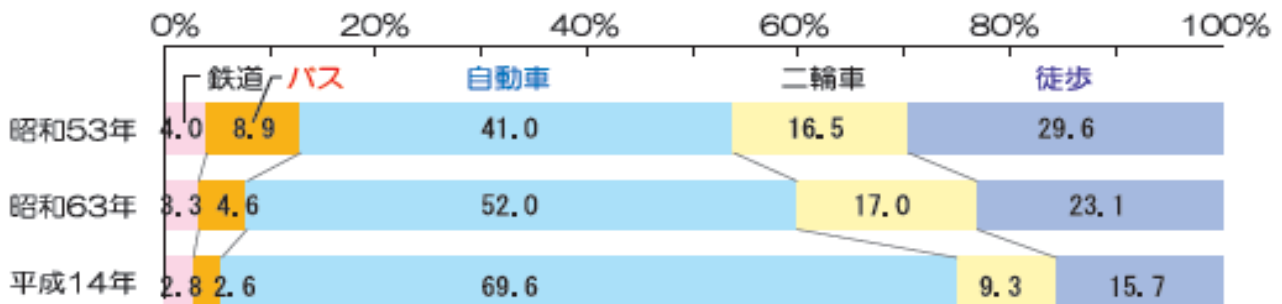
新潟交通株式会社ホームページより

資料 1-51

# 新潟市民のマイカー利用

## ▶ 高いマイカー依存

移動手段のうち自動車が7割近くへと依存が急激に進んでいます。

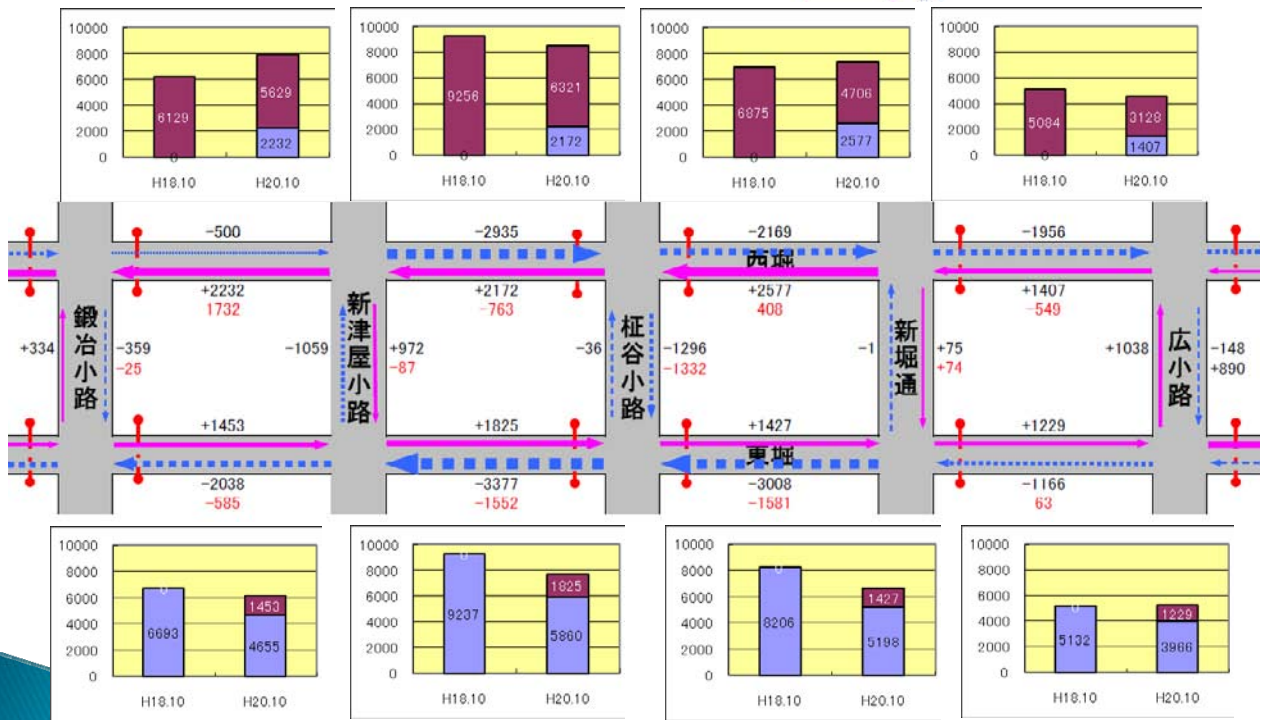


【図：代表交通手段別構成】

資料 1-52

# 古町地区の交通量(H18/H20比較)

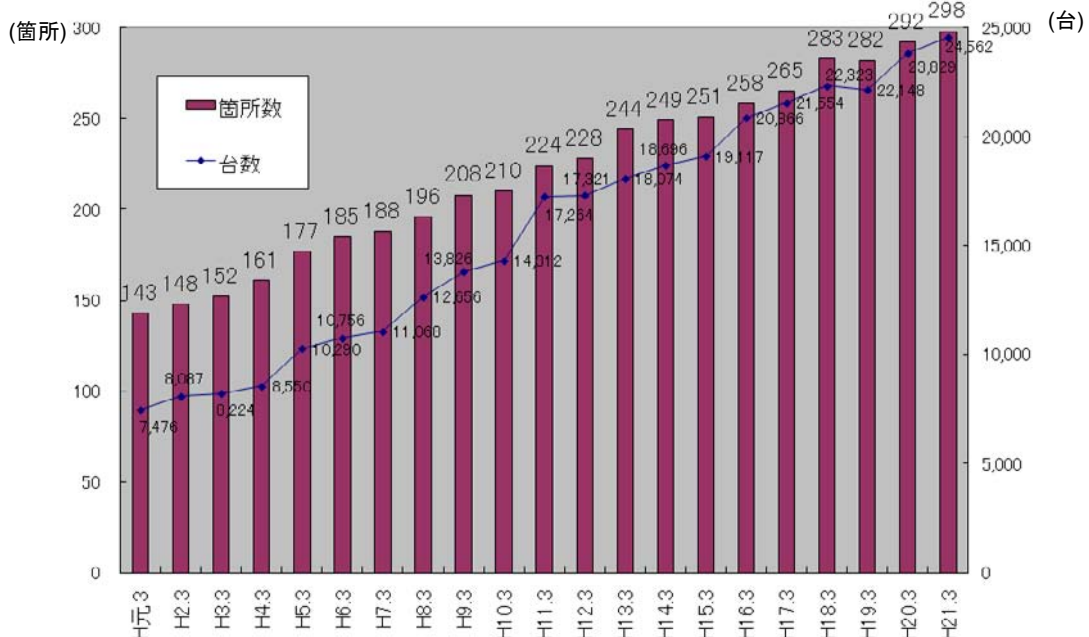
グラフの標記 ■ 「一番堀→広小路」方向の交通量 ■ 「広小路→一番堀」方向の交通量  
 図中の標記 H18.10交通量と比較した増減 ▲ 減少 ▲ 増加 赤字は、断面交通量の増減



資料 1-53

H20新潟市内道路交通量調査委託報告書(道路計画課)より

# 届出駐車場の推移(全市) (都市計画法・駐車場法等による届出)



都市計画法、駐車場法、道路交通法及び新潟市駐車場条例に基づき設置、届出等が行われた駐車場の推移(新潟市編集「建設事業概要」より作成)

資料 1-54

# 中心市街地の 駐車場の収容台数と30分平均料金

	古町地区	重点地区	万代地区	駅周辺地区
駐車場収容 台数合計	49か所 6,146台	25か所 3,553台	24か所 5,658台	23か所 3,060台
立体駐車場	24か所 4,332台	16か所 2,828台	7か所 3,362台 (ほぼ万代シティ)	13か所 2,039台 (東大通周辺)
平面駐車場	25か所 1,814台	9か所 724台	17か所 2,296台 (ほぼ万代島)	10か所 1,021台 (笹出線周辺)
駐車場平均 料金	160円	180円	150円	160円
立体駐車場	170円	180円	180円	190円
平面駐車場	150円	180円	140円	130円

駐車場法による届出駐車場及び  
商工会議所にいがたパークアイによる集計

資料 1-55

# 中心市街地の駐車場の立地状況



商工会議所にいがたパークアイより

資料 1-56

# 中心市街地の駐車場の立地状況



# 中心市街地の駐車場の立地状況

