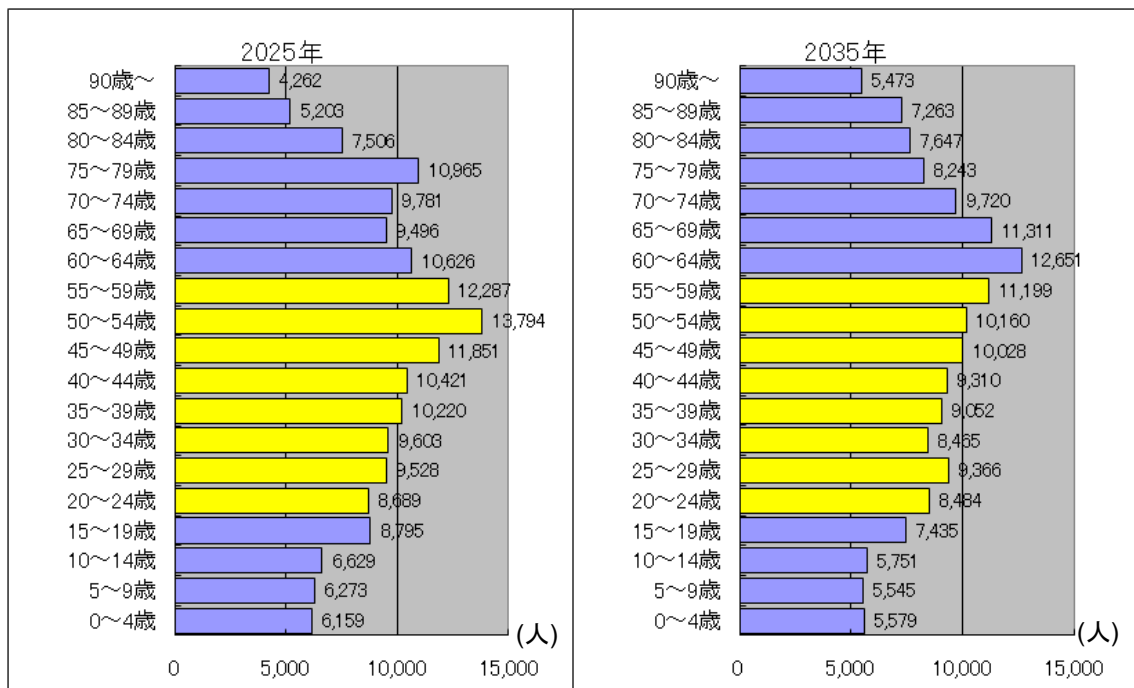


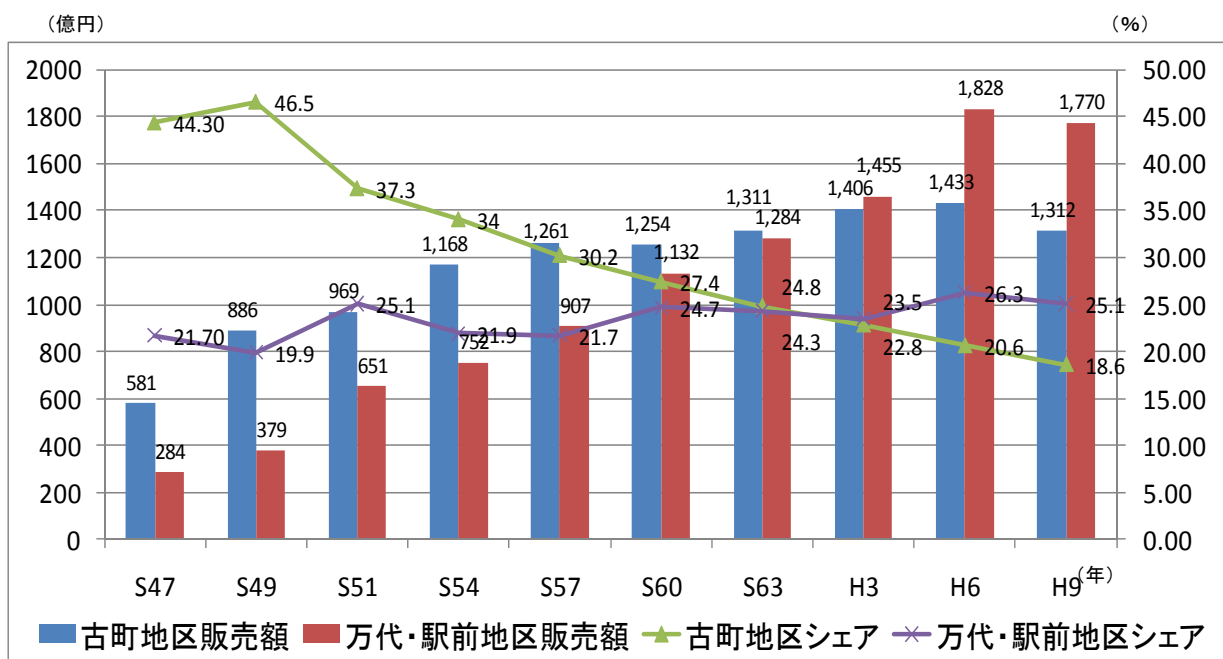
# 将来人口推計(中央区2025・2035)



平成17年度国勢調査 将来人口推計より

資料 1-13

## 古町地区と万代・駅前地区の小売の年間販売額の推移(旧新潟市)

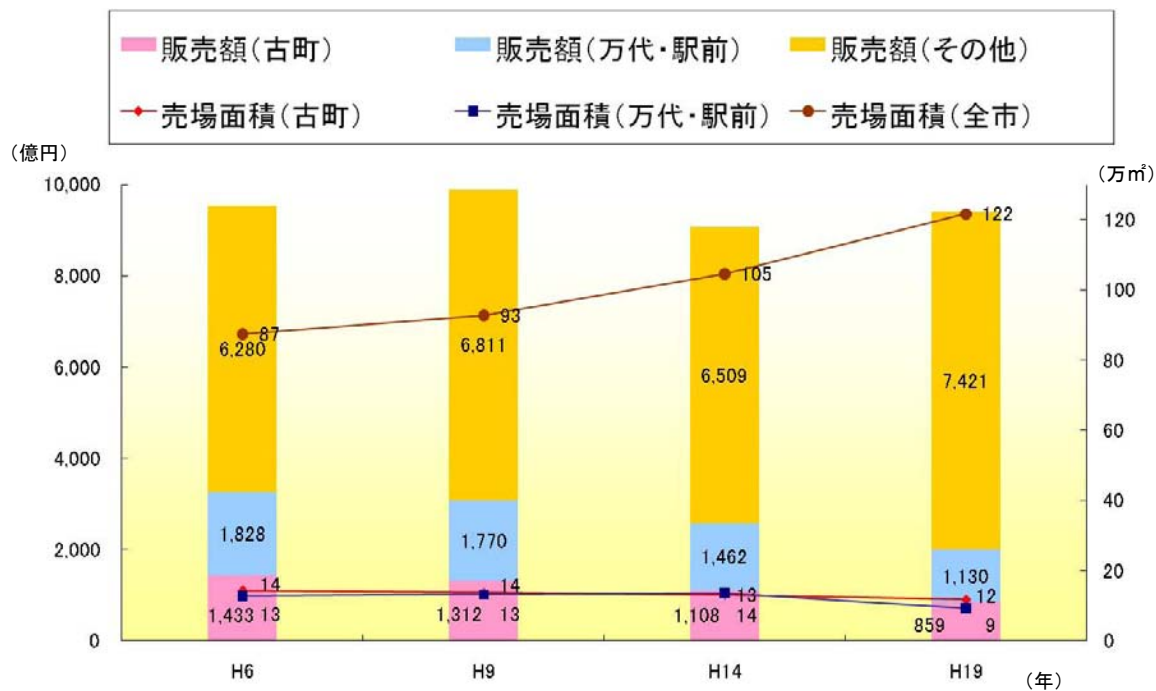


折れ線グラフは旧新潟市全市に占めるシェア

商業統計調査より

資料 1-14

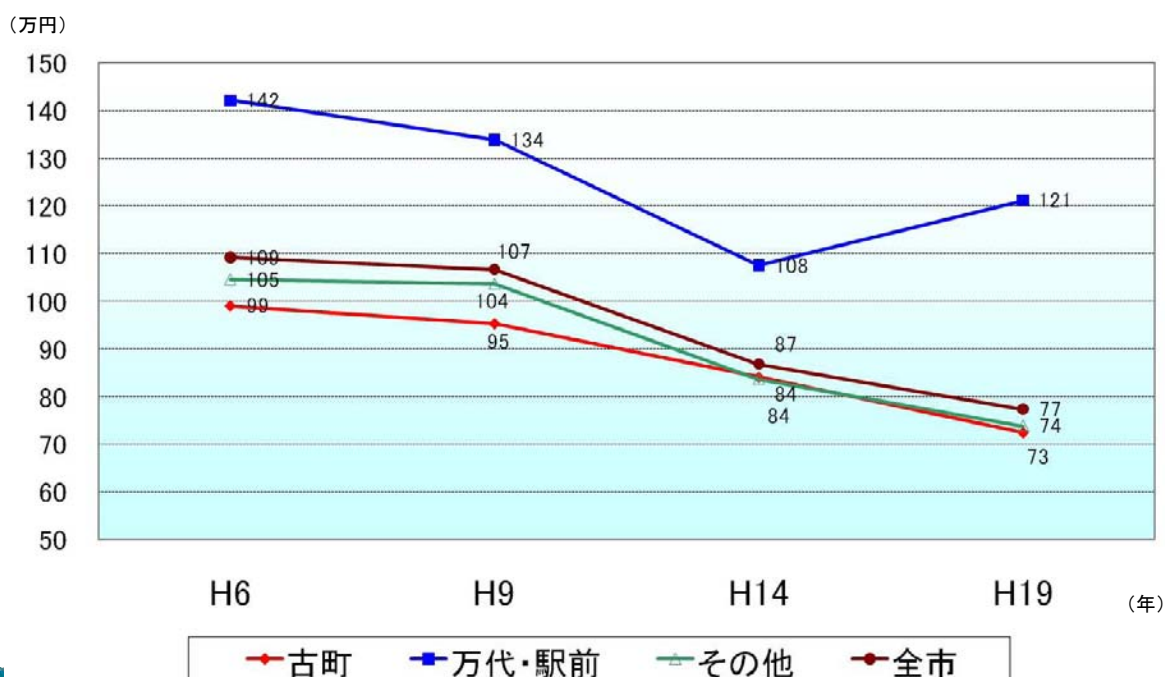
# 市内の小売業の年間販売額と 売り場面積の推移(現市域)



資料 1-15

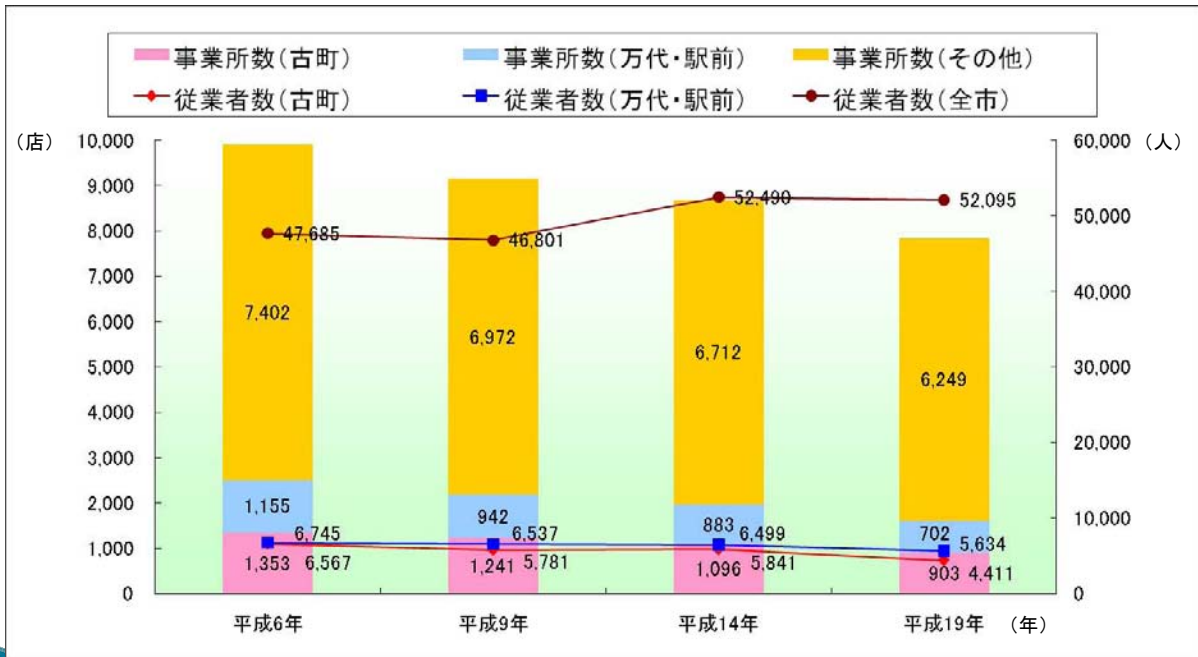
商業統計調査より

# 市内小売業店舗の平米あたり売上額



資料 1-16

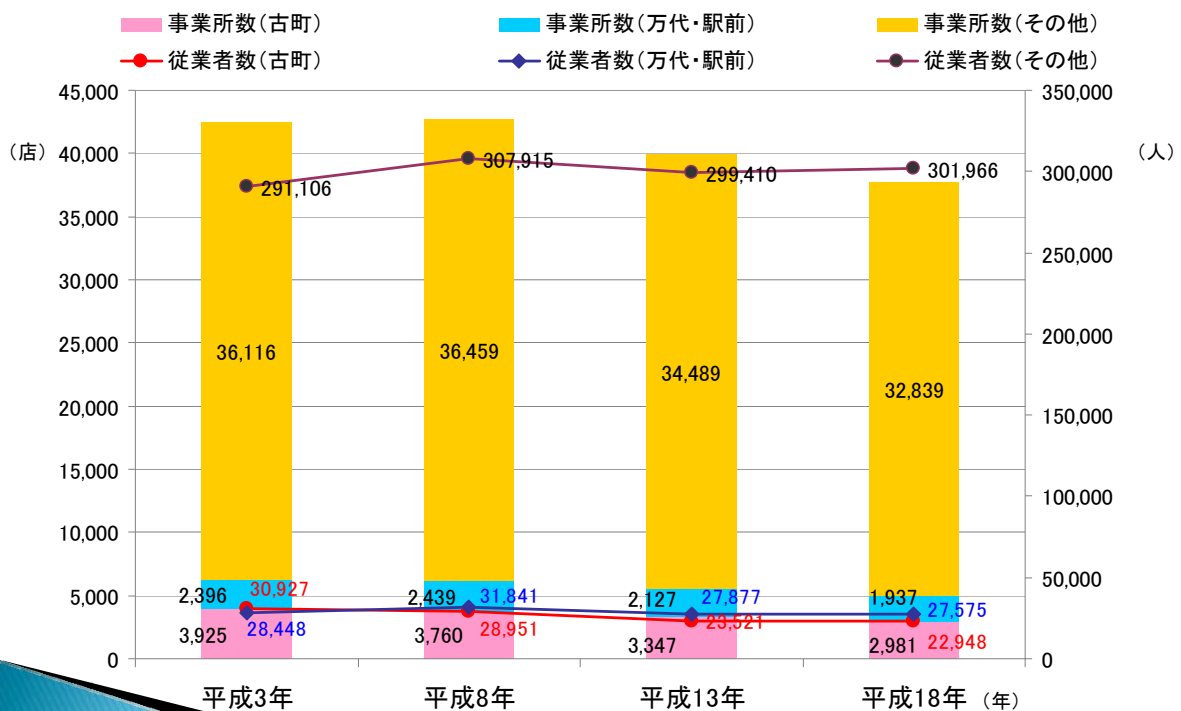
# 市内の小売業の 事業所数と従業者数の推移



事業所企業統計調査より

資料 1-17

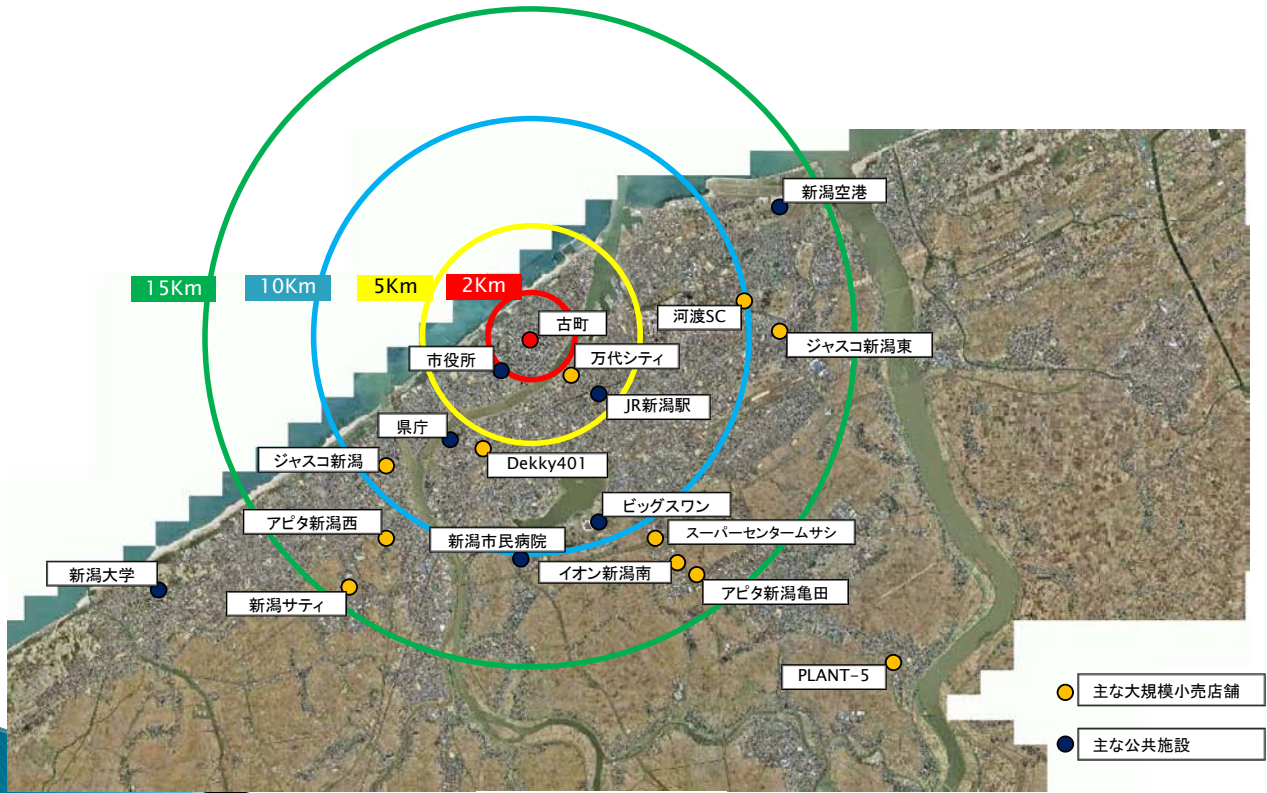
# 市内の民営の 事業所数と従業者数の推移



事業所企業統計調査より

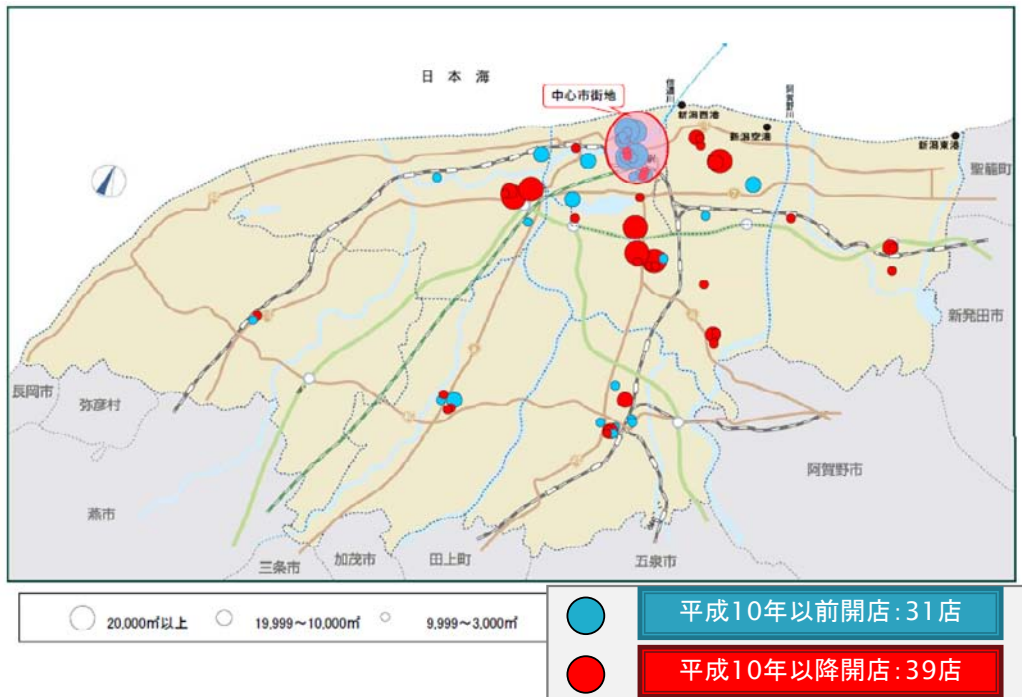
資料 1-18

# 古町を中心とした主要商業施設と公共施設の立地



資料 1-19

# 新潟市内の大規模小売店舗(3,000㎡以上)立地状況



資料 1-20

平成21年9月現在 図は事務局作成