

中心市街地関連データ集

新潟市の中心市街地の現状

資料 1

資料目次－1

I. 人口の推移

1. 人口の推移
2. 中心市街地の人口推移
3. 新潟島の人口推移
4. 市域の広がり・人口密度の変化
5. 居住者の年齢構成①(昭和62年度)
6. 居住者の年齢構成②(平成9年度)
7. 居住者の年齢構成③(平成19年度)
8. 将来人口推計(全市2005～2035)
9. 将来人口推計(全市2005・2015)
10. 将来人口推計(全市2025・2035)
11. 将来人口推計(中央区2005～2035)
12. 将来人口推計(中央区2005・2015)
13. 将来人口推計(中央区2025・2035)

II. 商業の推移

14. 古町地区と万代・駅前地区の小売の年間販売額の推移(旧新潟市)
15. 市内の小売業の年間販売額と売り場面積の推移(現市域)
16. 市内小売業店舗の平米あたり売上額
17. 市内の小売業の事業所数と従業者数の推移
18. 市内の民営の事業所数と従業員数
19. 古町を中心とした主要商業施設と公共施設の立地
20. 新潟市内の大規模小売店舗(3,000㎡以上)立地状況
21. 古町地区の大規模小売店舗(3,000㎡以上)
22. 新潟市の商圈
23. 旧新潟市商圈の変化－1
24. 旧新潟市商圈の変化－2
25. 商店街の閉店時刻の変化

資料 1

資料目次－2

Ⅱ. 商業の推移(つづき)

26. 空き店舗等の状況(古町7・8番町)
27. 空き店舗等の状況(古町5・6番町)
28. 空き店舗等の状況(古町1～4番町)
29. 年代別の中心市街地利用頻度(県)
30. 古町地区での消費動向
31. 古町地区の年代別の消費動向(20代)
32. 古町地区の年代別の消費動向(30代)
33. 古町地区の年代別の消費動向(40代)
34. 古町地区の年代別の消費動向(50代)
35. 古町周辺の最近10年の新しい動き

Ⅲ. 歩行者の推移

36. 中心市街地の歩行者数の推移
37. 調査ポイントごとの歩行者数
38. 時間帯別歩行者通行量(平成5年)
39. 時間帯別歩行者通行量(平成10年)
40. 時間帯別歩行者通行量(平成15年)
41. 時間帯別歩行者通行量(平成20年)

Ⅳ. 自転車来街者について

42. 自転車来街者の実態調査(古町・万代)
43. 自転車来街者の実態調査(古町・万代)
44. 自転車来街者の居住地(古町・万代)
45. 自転車来街者の居住地(古町・万代)
46. 古町・万代地区の自転車等駐輪台数
47. にいがたレンタサイクルの登録者数・利用者数の推移

資料 1

資料目次－3

Ⅴ. 交通アクセスについて

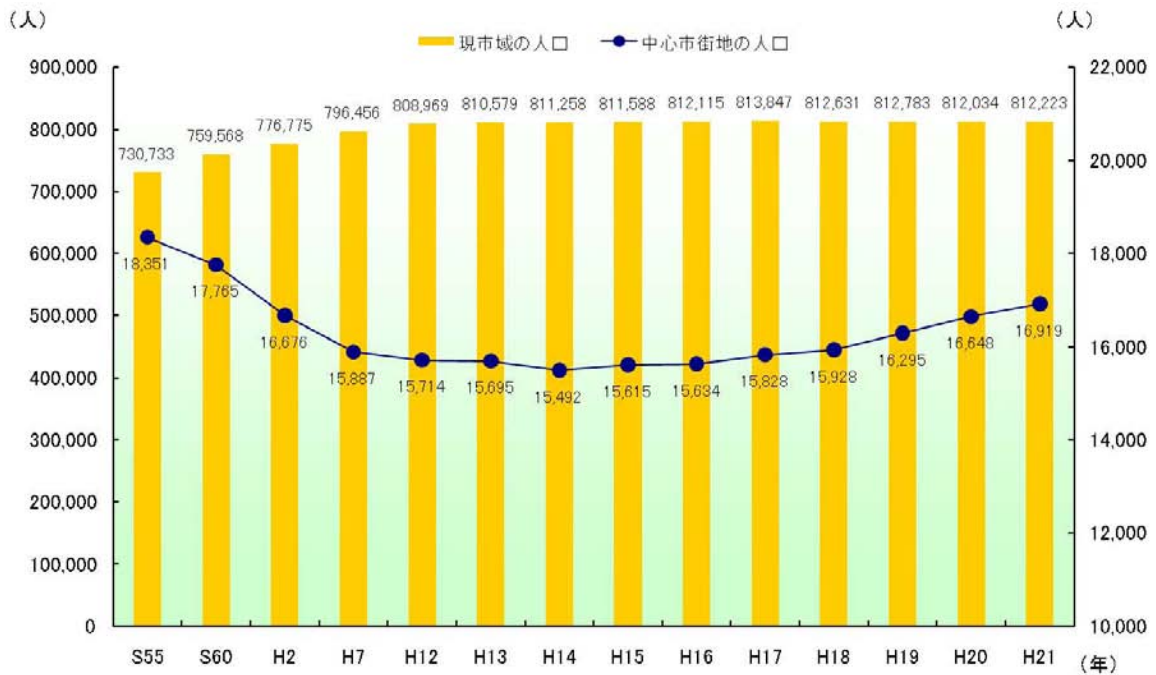
48. 新潟市内のバス利用の変化
49. 定期券種別販売枚数の推移と
りゅーとリンクの利用者数
50. 萬代橋を通るバスの本数
51. 古町周辺地区のバス乗り場
52. 新潟市民のマイカー利用
53. 古町地区の交通量(H18/H20比較)
54. 届出駐車場の推移(全市)
55. 中心市街地の駐車場の収容台数と
30分平均料金
56. 中心市街地の駐車場の立地状況
57. 中心市街地の駐車場の立地状況
58. 中心市街地の駐車場の立地状況
59. 中心市街地の駐車場の立地状況

Ⅵ. 古町周辺地区の公共施設について

60. 古町周辺地区の主な公共施設
61. 古町周辺地区の主な公共施設利用者
62. 主な公共施設の利用者の増減について
63. 古町周辺地区の公園
64. 古町周辺地区の公園・緑地・街路樹の状況

資料 1

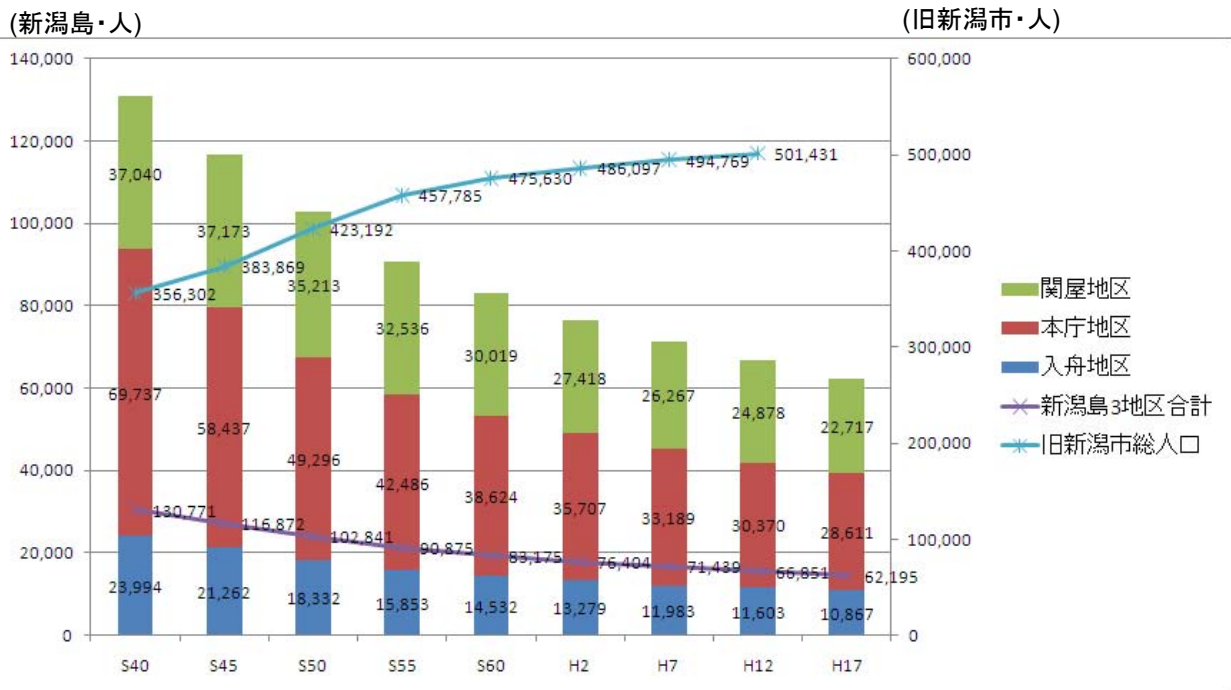
人口の推移



現市域の人口については国勢調査による。
中心市街地の人口については住民基本台帳による。

資料 1-1

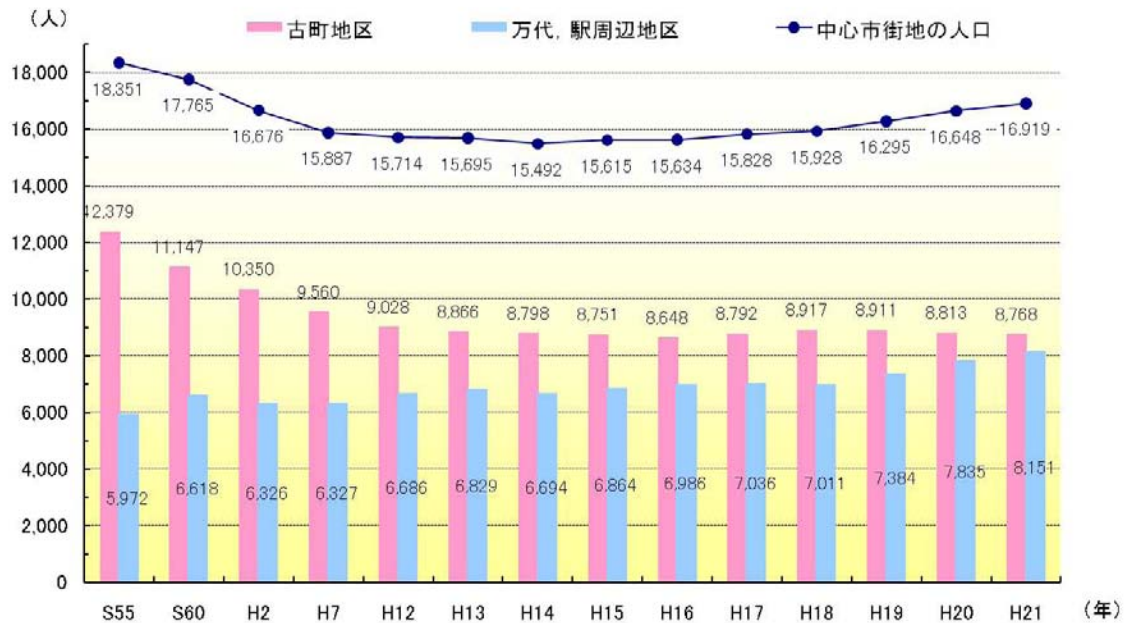
新潟島の人口推移



S40年～H17 国勢調査及び
住民基本台帳より

資料 1-2

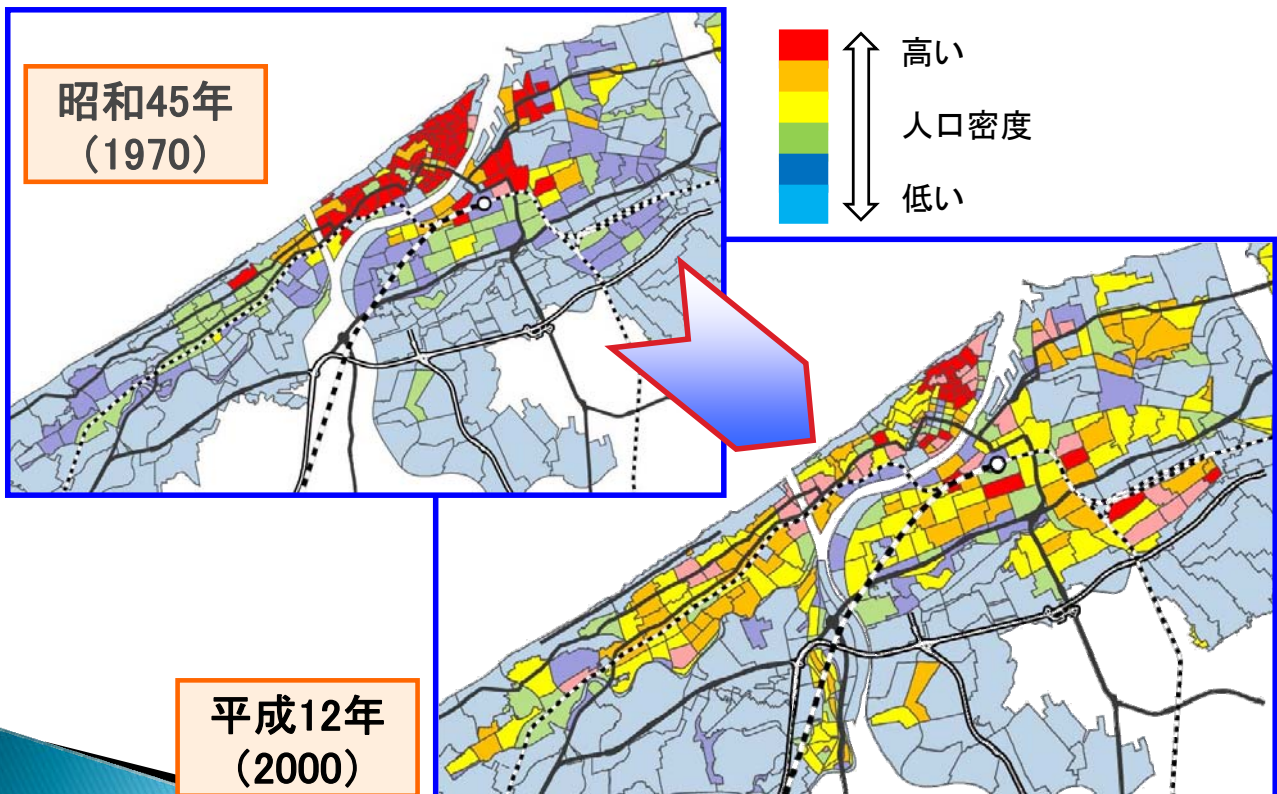
中心市街地の人口推移



中心市街地の人口については住民基本台帳による。

資料 1-3

市域の広がり・人口密度の変化



資料 1-4

都市計画基礎調査(国勢調査より作成)より