1:2,500 国土基本図

Ⅷ－ＣＦ９０－４



平成１５年測量

1. 平成１４年４月測量基準平面（CB-14-6 1 C8-30-31 4:22 AK1530）
2. 平成１５年８月測量調査（CB-14-6 1 C16-41-45 4:22 AK1530）

1:2,500

この測量成果は、国土地理院長の処理をうけて得たものである
（改製番号）平成１５ 年以 第８０号

計測機関 新潟県・新潟市
作業機関名 朝日航洋株式会社

Ⅷ－ＣＦ９０－４

1:2,500 国土基本図

Ⅷ－ＣＦ９０－３

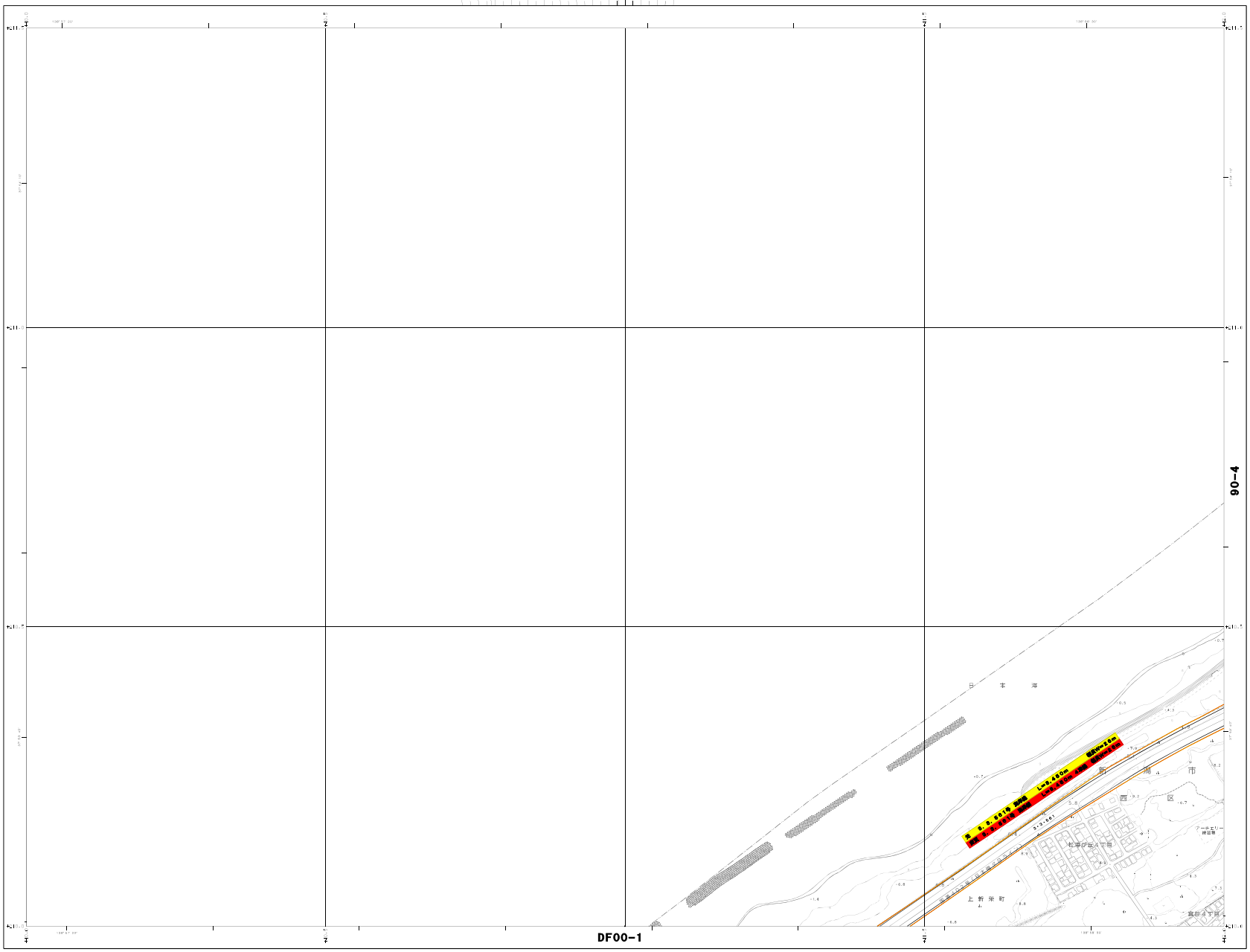



1:2,500 国土基本図

Ⅷ－ＤＦ００－１

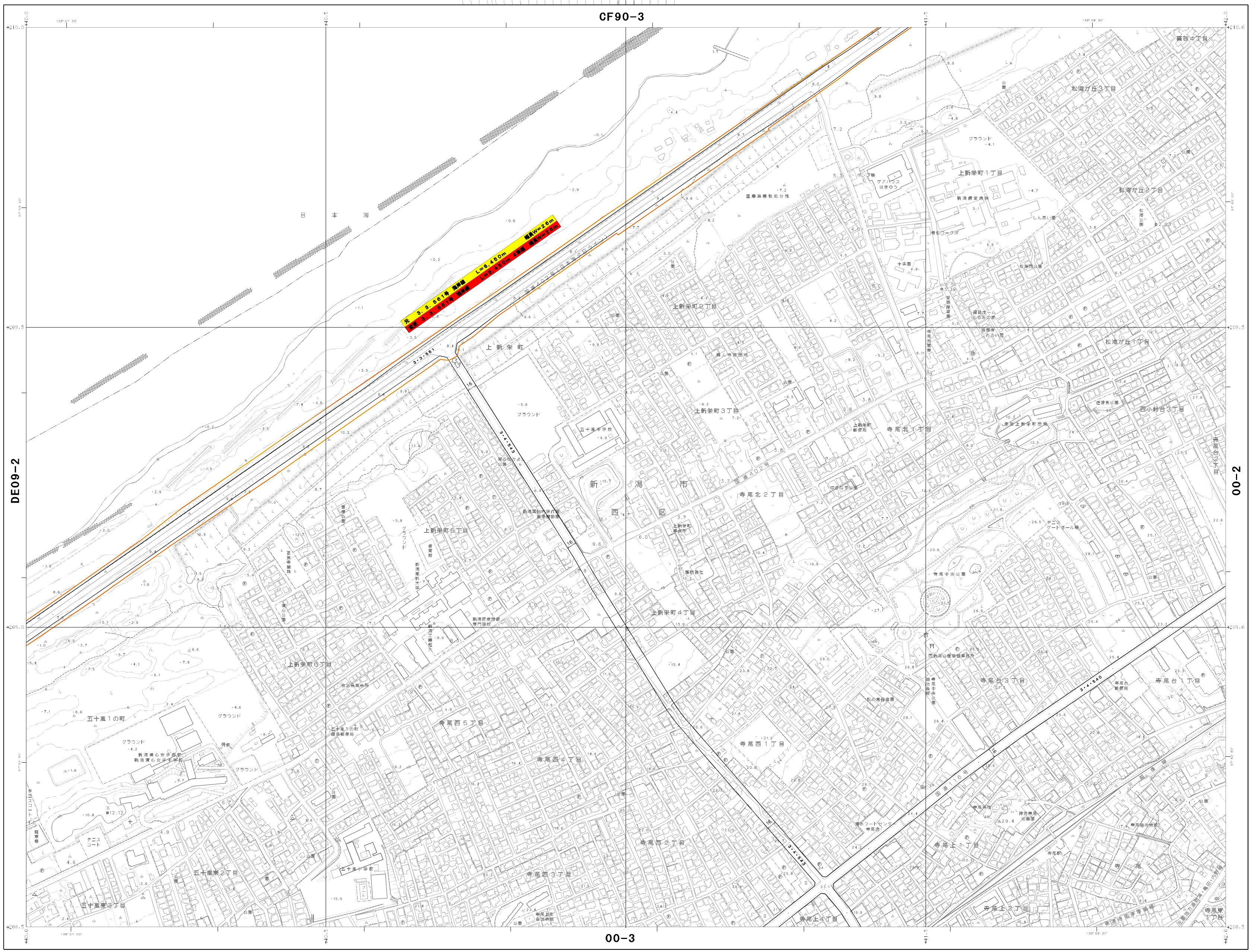

Ⅷ－ＤＦ００－１



座標系は平成14年国土交通省告示第9号の規定による第Ⅷ座標系
投影は横メルカトル図法
図郭に表示してある座標値はキロメートル単位
方眼は0.5キロメートル間隔
図郭に表示してある経緯度目盛は10秒間隔
高さの基準は東京湾の平均海面
等高線の間隔は2メートル
高さは主として地盤変動調査水準測量の成果を使用したものである。

Ⅷ－ＤＦ００－１

平成15年測量

1．平成14年4月撮影空中写真（CB-14-6 1 C9-76-77 4:22 AK1530）（CB-14-6 1 C16-44-47 4:22 AK1530）
2．平成15年8月現地調査

1:2,500

0 50 100 200 300 400 500m

この測量成果は、国土地理院長の助言をうけて得たものである（助言番号）平成15 北公 第80号

計画機関 新潟県・新潟市

作業機関名 朝日航洋株式会社