Guide Map of Niigata City Park

新潟市 公園マップ

新潟市

令和6年4月発行

〈広告欄〉公園とあわせてお楽しみください

寺山公園前の小さな焼き菓子屋　HARU
OPEN　水～土　11：00～16：00（祝日休み）
☎050-8883-0168　寺山公園向い 家井ハウス敷地内

LOG COFFEE
ログコーヒー
新潟市東区卸町3丁目16-31 チチュリ片山2階
025-270-7720
寺山公園から車で5分
営業時間：10:00～18:00
定休日：水曜日
駐車場：80台完備
（チチュリ片山各客種無料駐車場）
席数：14席＋テラス席
（14:00～17:00の間、60席のフリースペースあり）

パンのご購入だけのご利用も大歓迎！
Pain ☆ Café
Chère de NST
パンとカフェ シエール NST店（信濃川やすらぎ堤緑地近く）
OPEN 10:00～16:00　CLOSE 日・月曜日　TEL:025-246-6558

天寿園カフェ
kimama
〒950-0933
新潟県新潟市中央区清五郎633-8
天寿園内
TEL　025-385-6570
OPEN　10:00～14:00（LO.13:00）
CLOSE　月・火曜日
http://www.sasaeai-coop.com
https://www.facebook.com/cafe.kimama

上堰潟公園から徒歩1分
タイポウ　コーヒー＆ジェラートソフト
0256-77-8619
西蒲区松山56-4
営業時間：平日 11:00～17:00
土・日・祝 10:00～17:00
定休日　月曜・不定休

きらら西公園から車で5分
新潟市西区中権寺2330
025-378-4317
【営業時間】土・日・月・祝
10:00～17:00
火・金 12:00～17:00
※変動があるため、SNSをご確認ください
椎谷.coffee

アフリカンベーカリーカフェ
ナミテテ
定休日
毎週水曜日・不定休あり
営業時間 8:00～18:00
※変動があるため、HP、SNSをご確認ください
〒950-2264
新潟市西区みずき野1-12-8
Tel/Fax 025-374-6001
HP　Instagram
きらら西公園から車で5分
パン カフェ 小麦

和風ジェラート おかじ
新潟市西区みずき野2-12-8
（きらら西公園近く）
025-239-3910
【営業時間】
10時～18時
月曜定休

お問い合わせ

北区役所 建設課	電話025-387-1405	秋葉区役所 建設課	電話0250-25-5690
東区役所 建設課	電話025-250-2610	南区役所 建設課	電話025-372-6460
中央区役所 建設課	電話025-223-7403	西区役所 建設課	電話025-264-7661
江南区役所 建設課	電話025-382-4703	西蒲区役所 建設課	電話0256-72-8507

パソコンやスマートフォンでもおすすめ公園を紹介しています。
新潟市 公園の紹介　検索

［発行］新潟市 土木部 みどりの政策課
〒951-8550 新潟市中央区学校町通1番町602番地1
TEL 025-226-3061　FAX 025-222-7324

Guide Map of Niigata City Park

新潟市公園マップ

0　1km　2km　3km　4km　5km

凡　例

- 県庁
- 市役所・区役所 出張所・連絡所
- 警察署
- 消防署
- 病院
- 小・中学校
- 高等・大学校
- 市街化区域又は用途地域
- 新幹線
- JR
- 高速道路
- 8 国道
- 66 県道
- 区界線

N

みどころ
【女池地区】
四季折々の花々が楽しめます。また、季節ごとにたくさんの野鳥を楽しむことができます。県立図書館も、あり、読書や犬の散歩に最適の公園です。まったり、のんびりしたい方におすすめです。

【鐘木地区】
春は花見、夏は川遊び、秋は紅葉、冬は野鳥観察と四季を通して楽しめる公園です。幅広い年代の方々から愛されており、ご家族連れはもちろん、ご年配の方やデートスポットとしても最適です。

【スポーツ公園】
公園の中央を流れるカナールに架かる橋からはデンカビッグスワンスタジアム、HARD OFF ECOスタジアム新潟が一望でき、カナール周辺では春は桜、秋はイチョウ並木の黄葉が楽しめます。広い芝生広場ではゆっくりとくつろぐことができます。

みどころ
「日本の都市公園100選」にも選ばれた四季折々の風情あるオランダ風回遊式庭園。数多くの石碑や史跡、近代的な空中庭園とそれらをつなぐ空中回廊をめぐると花木も多く、四季を楽しめます。

みどころ
公園からの眺望は、角田山や弥彦山、田園風景が楽しめるほか、野球場、屋内コート、多目的グラウンドなどの体育施設とともに、季節感あふれる樹木に囲まれた広場や1周1,200mの園路を設けており、家族連れはもちろんのこと、小さな お子様からお年寄りまで自然を感じながらスポーツやレクリエーションを楽しむことができます。

みどころ
ラムサール条約湿地で、渡り鳥やオニバスをはじめとする動植物の宝庫。冬はハクチョウやヒシクイなど水鳥たちの越冬地。公園施設から間近に観察することができます。

みどころ
公園は高台に位置し、弥彦山や角田山はもちろんのこと越後平野の田園風景、晴れた日には遠く飯豊連峰まで望め、お子様だけでなく幅広い世代の方々に楽しんでいただけます。

みどころ
春には桜・菜の花、夏には向日葵、秋には秋桜など四季折々の花が楽しめ、ピクニックやハイキングなどで一日ゆったりと過ごせます。

みどころ
園内に西川の水をとりこんだ水路があり、水と親しめる公園。曽根代官所をモデルとした「だいろの家」は、文化クラブ活動の場として利用されている。芝生広場やエントランス広場では広々と過ごせます。

みどころ
空港が近く飛行機の離着陸は大迫力。新潟西港を出入港する船舶も見え、日本海に沈む夕日や、春は桜やツツジ、夏はアジサイ、秋は紅葉、自然の四季を楽しめる。園内の波のでるプールは子どもたちに大人気。

みどころ
帆船の形をした遊具「夕焼けハンター・キャプテン号」をメインに、長さ25mのローラー滑り台、全ってロープなど約70種類の遊具は子ども達に大人気。

みどころ
広々とした河川敷で東孫やお友達同士で水辺散策やスポーツを楽しむことができます。

みどころ
子育て交流施設内には乳幼児と保護者を対象とした、おもちゃ、絵本、小型遊具で遊ぶ幼児ひろば や、小学校低学年までを対象とした、大型遊具がある低学年ひろば、満1歳から小学校就学前の子どもの一時預かりを行う保育ルームがあるほか、公園利用者が利用できる休憩飲食スペースも配置されています。

みどころ
東池にはスイレン、西池にはジュンサイなどの水生植物が生息。

みどころ
高台のテラスから眺める広大な日本海と、佐渡島まで見渡せます。

みどころ
園内の展望台からは関屋分水路や日本海、佐渡島まで見渡せます。

みどころ
市中心部を貫流する信濃川と、芝生や樹木が一体となった水と緑に囲まれた都市の豊かな水辺空間。重要文化財黒代橋など周辺の文化施設とも調和し、桜並木やチューリップ、シダレヤナギが四季の移ろいを感じさせる。新潟まつりの最後を飾る大花火大会では、多くの人々が見物に訪れます。

みどころ
春は3万本のチューリップ、広い園内には自然なたたずまいの松林、二つのバラ園では50種類以上のバラが咲き、適足や散策の場として市民に親しまれています。

みどころ
緑道沿いにガス燈が設置されている。春の桜の時期はガス燈の明かりで夜桜が美しい。

みどころ
220種以上の野鳥、470種以上の植物が生息する自然の宝庫。公園内には情報館や、プール、宿泊施設もあり、様々な自然体験活動ができます。

みどころ
春には桜が満開となり花見やピクニックにも最適な公園。大きな滑り台は子供達に大人気。バーベキューコーナーもかま場が16基と充実しています。

みどころ
この場所から縄文時代前期（約6500年前）の深鉢型土器が出土し、展示室もある。「自然」と「道路」という地域特性を生かした公園。展望遊具からのすべり台は迫力満点。

みどころ
池の外周には130本の桜があり、淡色の花を咲かせる珍しい桜「御衣黄（ギョイコウ）」が池の東側にある。広大な池はヘラブナ釣りを楽しめます。

みどころ
大通川緩ノ木水門から上流へ、両岸に桜の木やツツジ等が植えられており、特に桜の開花期間には多くの人が訪れ、市民に親しまれています。

みどころ
屋根付き広場には、コンビネーション遊具があり降雨時も遊ぶことができます。また、築山に高さの違う滑り台が2基設置してあり、冬期はソリ遊びができます。

みどころ
ちびっこ広場やバーベキュー施設、からだを思いっきり動かせるアスレチック遊具や多目的広場、カナールなどもあります。

みどころ
サッカーのできる多目的広場やバーベキューもできる芝生広場が整備されています。

みどころ
噴水広場や展望台のある見晴広場、キャンプ場など丘陵地を生かした施設のある公園です。

みどころ
園内を流れる小川には吊り橋がかかり、アウトドアのムードいっぱいです。かまどがあり、バーベキューやキャンプができます。ハイキングを楽しめる善福寺山（標高248m）遊歩道ルートの出発点にもなっています。

みどころ
芝生が多く広々と過ごせます。樹木見本園には全国の代表的な樹木を植栽し、遊具も多数あります。

みどころ
区の中心部に位置し、スポーツ施設やちびっこ広場があり、幅広い年齢層に親しまれています。敷地内にある「しろね大凧と歴史の館」は、遊んで学べる世界最大級の凧の資料館です。

みどころ
中之口貝寛会が設置した石碑が公園内にあり、貝寛がこの地で詠んだ歌が刻まれています。

みどころ
「遊びと集い」「水とふれあい」「木かげの森」の3ゾーンに分かれ、親子で楽しめる地域住民の憩いの場。

新潟市は、市民の皆さんとともに、様々な「みどり」を大切にする活動に取り組んでいます。

保存樹の指定

信濃川やすらぎ堤緑地
チューリップ植栽

萬代橋
チューリップフェスティバル

緑化活動推進事業

公園愛護活動

マナーを守って楽しく過ごそう

新潟市　市の木、市の花

【市の木　ヤナギ】

市の中心部には昭和30年代まで堀が縦横に流れており、ほとりに柳が植えられていました。堀が埋め立てられた現在も、柳が当時の面影をしのばせます。

【市の花　チューリップ】

新潟市は、球根・切り花とも、チューリップの出荷量は国内トップクラスを誇ります。
また、チューリップ愛唱歌を制定するなど、市民に親しまれている花です。

中央区

⑪西海岸公園

中央区の西船見町から関屋にかけて、海岸沿い約5kmに渡って広がる約39万本の黒松林を取りこんだ広大な公園です。昭和62年に厚国神社周辺の一帯が「日本の白砂青松100選」に選ばれています。公園周辺には、水族館や市営プール、海水浴場などのレジャー施設が立地するほか、サイクリングロードや散策路が整備されており、園内に点在する石碑や史跡などを見て回ることができます。

●所在地／中央区西船見町ほか
●公園種別／総合公園　●開設面積／565,339㎡
●主要施設／市営プール（屋外、屋内）、少年野球広場、噴水広場、自由広場、お城広場（お城の遊具）、多目的広場、サイクリングロード、散策路、ドン山（午砲台跡）、川村曽就像、張口安吾の碑、恩賜堂など数多くの石碑や史跡
●駐車場／763台
●交通／バス：新潟交通バス停「松波町一丁目」下車徒歩約10分、車：国道116号寄居町交差点から約5分
※自由広場のみ、利用申し込みは不要。飲酒し、携帯用ガスボンべのみ使用可。車・原付は使用不可

●763台

⑫白山公園

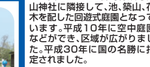

明治6年1月太政官布達第16号によって開設された日本で最初の公園の一つで、新潟総鎮守白山神社に隣接して、池、築山、花木を配した回遊式庭園となっています。平成10年に空中庭園などができ、区域がふくらました。平成30年に国の名勝に指定されました。

●所在地／中央区一番堀通町地先
●公園種別／地区公園
●開設面積／70,000㎡
●主要施設／蓮池、ひょうたん池（滝）、築山：美由紀賀岡（美由紀賀岡碑、楠本正隆像、新潟遊園碑）、獅子山（鉛丈）、梅林、ボタン園、藤棚など四季を彩る花木多数、碑等：明和義人顕彰碑、竹内武郎の碑、新潟最古の石灯籠、万寿石、忠犬タマ公の像他、複合遊具、ちせん滑台、ブランコ、スプリングシーソー、6つの空中庭園・回廊（芝生広場、せせらぎ、桜）
●動物／ニシキゴイ
●駐車場／白山公園駐車場A、B、C、D 合計592台（有料）、白山公園駐車場管理事務所 電話：025-225-3021
●交通／鉄道：JR越後線「白山」駅下車徒歩約20分、バス：新潟交通バス停「市役所前」下車徒歩約3分

●592台

⑬関分記念公園

新潟市街地を洪水から守る関屋分水路が完成し、それを記念するとともに、市民の憩いの場として造成した公園。

●所在地／中央区関屋2番地44
●公園種別／近隣公園
●開設面積／9,000㎡
●主要施設／タコの形の滑り台、展望台
●駐車場／31台（西海岸公園内）
●交通／バス：新潟交通バス停「浜浦町2丁目」下車徒歩約15分、車：国道116号寄居町交差点から約10分

●31台　●ベビーキープ

⑭信濃川やすらぎ堤緑地

国が信濃川の洪水対策と豊かな水辺環境の創出のために、全国初の緩やかな堤防（やすらぎ堤）を整備するのに合わせて、市が植栽や美屋・ベンチなどの緑地を河川と一体となった観水空間として整備した緑地です。

●所在地／【左岸側】中央区川端町6丁目ほか、【右岸側】中央区万代2丁目ほか
●公園種別／都市緑地
●開設面積／107,307㎡
●主要施設／美屋、ベンチ、サイクリングロード
●駐車場／なし
●交通／【左岸側】鉄道：JR越後線「白山」駅下車徒歩約10分、バス：新潟交通バス停「市役所前」下車徒歩約10分、【右岸側】バス：新潟交通バス停「万代シティ」下車徒歩約5分

●ベビーキープ　●おむつ替えシート

⑮鳥屋野交通公園

子どもたちが遊びをとおして、交通知識や交通道徳を身につけることができるようにつくられた公園です。ゴーカートの運転や、消防自動車の展示が人気を集めています。

●所在地／中央区女池南3丁目6番3号
●公園種別／交通公園
●開設面積／14,000㎡
●主要施設／消防自動車、路線バスの展示【ゴーカート】コース1周700m
○乗車日時：3月第2金曜日から11月第3日曜日までの金・土・日曜日と休日。ただし夏休み期間中は毎日。午前9時から午後5時。
○料金：1人乗り100円、2人乗り150円
※詳細は鳥屋野運動公園球技場事務所　025-283-5855
●動物／クジャク
●駐車場／なし　隣接の鳥屋野運動公園駐車場（徒歩約2分）をご利用ください。
●交通／バス：新潟交通バス停「江南高校前」下車徒歩約2分、車：新潟バイパス（国道8号）桜木ICから約10分

●100台　●オストメイト　●ベビーキープ　●おむつ替えシート

⑯天寿園

悠久の歴史と伝統にはぐくまれた華やかな中国庭園と、四季折々に風情のある日本庭園です。
大広間などの施設は貸出しもしています。

●所在地／中央区清五郎633-8
●公園種別／都市公園以外の公園
●開設面積／18,318㎡
●施設概要／中国庭園、日本庭園、大広間（和室100畳）、茶室（茶室：茶寮20畳）、ホール（各種イベント可能324㎡）※利用申し込みは、天寿園（電話：025-286-1717）へ。庭園の見学は無料（施設の利用は有料です）。
●動物／コイ、カメ
●開園時間／庭園・休憩所 年前9時から午後5時まで（7・8月は午後6時まで）、大広間・茶室：オール 午前9時から午後9時まで
●休園日／毎月第2・4月曜日（月曜日が休日の場合はその翌日）、12月29日から翌年1月3日
●駐車場／100台
●交通／バス：新潟交通バス停「天寿園前」下車徒歩約3分、車：新潟バイパス（国道8号）女池ICから約10分、磐越自動車道 新潟中央ICから約5分

●100台　●オストメイト　●ベビーキープ　●おむつ替えシート

⑰県立　鳥屋野潟公園

県立鳥屋野潟公園は、大きく3つのエリアで構成されています。
【女池地区】
鳥屋野潟親水護岸に沿った散策路と桜並木、鳥屋野潟を一望できる展望台、様々な植物に囲まれながら静かな散策が楽しめる「しらべの小径」などがあり、安らぎと自然の楽しみを感じていただけます。
【鐙木地区】
四季折々の風景を満喫できる日本庭園やせせらぎエリア、県の水のユキツバキ園、自由にパフォーマンスができるメイン広場など、様々な施設があり色々な楽しみ方ができます。
【スポーツ公園】
国体・各種国際級の大会の開催はもちろん、市民・競技選手を含めた幅広い層の利用を図り、雪国の風土を意識したスポーツ公園です。また、多目的運動広場等の運動施設やカナール等の修景施設、自然生態園等の学習施設も整備されており、スポーツや自然学習などを楽しむことができます。

●所在地／【女池地区】中央区女池神3丁目1番3号、【鐙木地区】中央区鐙木451番地、【スポーツ公園】中央区清五郎53番地1　●公園種別／広域公園　●公園面積／891,200㎡　●主要施設／【女池地区】東立図書館、巨大パーゴラ、展望デッキ、水辺の広場、【鐙木地区】東屋、野鳥観察舎、展望台、遊具、多目的広場、日本庭園、トリムの森、せせらぎ、【スポーツ公園】デッキボックス、ワンスタジアム、デンカスワンフィールド、HARD OFF ECOスタジアム新潟、AIRMANスケートパーク、健康センリズ・スポーツ医科学センター、多目的運動広場、レストハウス、ビジターハウス、カナール、ながたの森、修景池、自然生態園、（バーベキューゴリア（予約制）　●駐車場／【女池地区】213台、【鐙木地区】253台、【スポーツ公園】1,140台（その他、イベント時臨時駐車場有り）
●交通／【女池地区】バス：新潟交通バス停「野球場科学館前」下車徒歩約8分、車：新潟バイパス（国道8号）桜木ICから約3分、【鐙木地区】バス：新潟交通バス停「鳥屋野潟公園」下車すぐ、車：新潟バイパス（国道8号）女池ICから約5分、【スポーツ公園】バス：新潟交通バス停「スポーツ公園前」又は「ビッグスワン前」下車すぐ、車：磐越自動車道 新潟中央ICから約5分

【女池地区】●213台
【鐙木地区】●253台　●オストメイト　●ベビーキープ　●おむつ替えシート
【スポーツ公園地区】●1,140台　●オストメイト　●ベビーキープ　●おむつ替えシート

東区

⑥阿賀野川河川公園

河川敷を利用した公園で、広々とした芝生広場や多目的のあるピクニック広場が人気です。
また運動施設は、会社や学校、地域の行事などに利用されています。

●所在地／東区本所
●公園種別／都市緑地
●開設面積／201,100㎡
●主要施設／ピクニック広場、芝生広場、中央広場、交通道関ニューモ、野球場7面、多目的運動広場2面、テニスコート5面
●駐車場／420台
●交通／バス：新潟交通バス停「光桜寺前」下車徒歩約1分、車：新潟バイパス・新潟バイパス（国道7号）海老ヶ瀬ICから約5分

●420台

⑦山の下海浜公園

空には新潟空港を離着陸する飛行機、海には新潟西港に出入港する船舶を間近に見ることができる公園です。夏は波の出るプールが子ども達に大人気です。

●所在地／東区船江町1丁目52-1
●公園種別／地区公園
●開設面積／36,000㎡
●主要施設／芝生広場、展望広場、コンビネーション遊具
【プール(波波プール、遊泳プール、幼児用プール)について】
○開設期間：7月10日～8月31日 午前10時～午後6時
○入場料金：高校生以上200円、中学生以下100円、ロッカー20円
※小学校4年生以下の子供は水着を着た大人の付きそいが必要です。
○プール事務室
電話：025-270-5930（開設期間中）
●駐車場／130台
●交通／バス：新潟交通バス停「山ノ下海浜公園前」下車徒歩約1分、車：新潟バイパス（国道7号）竹尾ICから約20分

●130台

⑧じゅんさい池公園

周囲を赤松の林に囲まれ、自然が残る2つの池からなる公園です。
「じゅんさい池」とは、この池中に水生している植物「ジュンサイ」からつけられた名前です。

●所在地／東区松園2丁目2-1
●公園種別／地区公園
●開設面積／73,000㎡
●主要施設／東池と西池、しだれ桜（京都円山公園のしだれ桜の血筋を引く名木）
●駐車場／30台
●交通／バス：新潟交通バス停「有楽一丁目」下車徒歩約4分、車：新潟バイパス（国道7号）竹尾ICから約15分

●30台　●オストメイト

⑨山の下みなとランド

市内で最大規模の複合遊具が（財）日本宝くじ協会の寄付を受けて設置されました。「みなとまち新潟」をイメージし、帆船の形をした遊具をはじめ、さまざまな遊具を備え、小さい子どもから大人まで、思いっきり遊べる公園です。

●所在地／東区臨海町（山の下みなとタワー隣接）
●公園種別／都市公園以外の公園
●開設面積／11,227㎡
●開園時間／4月～5月　午前9時～午後6時30分
6月～8月　午前9時～午後7時
9月　午前9時～午後6時
10月～11月　午前9時～午後4時30分
12月～3月　休園
●駐車場／60台（土、日、祝日は臨時駐車場有）
●交通／バス：新潟交通バス停「山ノ下」下車 徒歩約3分、車：新潟バイパス（国道7号）竹尾ICから約20分

●60台　●オストメイト

⑩寺山公園

寺山公園は、子育て交流施設と休憩施設からなる複合施設「いーてらす」があり、年間を通して利用できる、子育てや多世代の交流拠点となる新しい公園です。隣接するスポーツセンター等とも連携し、多様な健康レクリエーションの場にもなります。公園内には広場や「大型複合遊具」、散策路を備え、さらに「いーてらす」内には、「大型遊具」や一時預かりができる「保育ルーム」、誰もが利用できる「交流ゾーン」等があり、どんな天候でも楽しみいただけます。

●所在地／新潟市東区寺山1653番地
●公園種別／地区公園
●開設面積／45,710㎡
●主要施設／子育て交流施設「いーてらす」、ちびっこ交流広場、ちんばくご広場、多目的広場、芝の広場、ジャンクグローブ、散策路、遊具（大型複合遊具等）、東屋など
●駐車場／108台
●交通／鉄道：新潟駅発【JR白新線】「東新潟駅」下車　徒歩約25分、バス：路線バス　E60・E70「はるみず台」下車　徒歩約3分、車：新潟バイパス（国道7号）竹尾ICから約5分　達谷内ICから約3分（新潟市北区方面からは降りられませんのでご注意ください）
日本海東北自動車道　新潟東スマートインターチェンジ（ETC専用）から約10分

●108台　●オストメイト　●おむつ替えシート

北区

①水の公園福島潟

220種以上の野鳥、470種の植物、そして地域の人々が集まる自然公園です。
国路・観察池・さまざまな施設が集まり、潟で遊び、潟を学び、潟を体験できる水の総合公園です。

●所在地／北区新新田乙493番地
●公園種別／総合公園　●開設面積／260,111㎡
●主要施設／水の駅「とっぱ福島潟」、潟来亭、遊水館、夏見荘、キャンプ場（有料 事前の申込が必要）
●駐車場／127台
●交通／鉄道：JR白新線【豊栄】駅下車徒歩約30分、車：新新バイパス（国道7号）豊栄ICから約10分
●ホームページ http://www.pacc.ne.jp/~hishikui/
【水の駅「ビュー福島潟」について】
●開館時間／午前9時～午後5時まで　●休館日／月曜日（月曜日が休日の場合はその翌日）、12月28日から翌年1月4日

●127台　●おむつ替えシート

②葛塚東部緑道

約1キロメートルにわたって続く桜並木です。
ウォーキングコースとして人気があります。

●所在地／北区葛山21150番地1
●公園種別／緑道
●開設面積／7,055㎡
●主要施設／約100本のソメイヨシノとヤエザクラの並木、健康遊具
●駐車場／なし
●交通／鉄道：JR白新線【豊栄】駅下車徒歩約10分、バス：新潟交通バス停「葛塚仲町」下車徒歩約10分、車：日本海東北自動車道 豊栄新潟東道ICから約5分

③太夫浜運動公園

広大で、見晴らしの良い公園です。多目的広場のほか、お子さん向けの複合遊具、バスケットボール専用のハーフコート、健康遊具などがあり、誰でも気軽に運動を楽しむことができます。
また、公園内にはサッカー・ラグビーができる芝生のグランドが2面あり、大会などにも利用されています。

●所在地／北区太夫浜3900-2
●公園種別／運動公園
●開設面積／99,366㎡
●主要施設／多目的広場、バスケットボールハーフコート、ゲートボール場、複合遊具、健康遊具、芝生グラウンド（有料）
●駐車場／232台
●交通／バス：新潟交通バス停「松突町」下車徒歩約6分、車：新新バイパス（国道7号）鼠見場ICから約5分

●232台　●オストメイト

④潟川公園

大きな池と日本庭園、彩りの花壇（バラ園）がある公園です。
バーベキュー広場には、炊事棟のほかに屋根のあるテーブルがあり、人気があります。

●所在地／北区潟川686-1
●公園種別／地区公園
●開設面積／57,061㎡
●主要施設／大きな池、日本庭園、バーベキュー広場（申込不要、バーベキューコン持込み可［炭・携帯用ガスボンべ使用可］）
●駐車場／40台
●交通／バス：新潟交通バス停「潟川中学校前」下車徒歩約15分、車：新新バイパス（国道7号）潟川ICから約1分

●40台　●ベビーキープ　※釣無し

潟川公園・分区園

潟川公園内に緑化活動の市民参加の場として花壇用地を区割りし、無料で貸し出している「分区園」があります。
花を愛する市民の皆さんが大切に育てている個性あふれる花壇をご覧ください。

●所在地／潟川公園内
●分区園概要／【区画】1区画30㎡（5メートル×6メートル）、全78区画（事前の申し込みが必要）
【利用期間】1年間　【利用料】無料
【栽培品目】草花等に限定し、野菜の栽培はできません。

⑤阿賀野川ふれあい公園

阿賀野川右岸の河川敷を利用した水と緑に囲まれた公園です。
スポーツのできる多目的広場やバーベキュー広場の他、遊具もあり、家族で楽しめる公園です。

●所在地／北区潟川地先
●公園種別／都市緑地
●開設面積／184,848㎡
●主要施設／芝生広場、バーベキュー広場、河原広場、多目的広場、野球場、遊具、テニスコート
●駐車場／426台
●交通／バス：新潟交通バス停「参平橋東詰」下車徒歩約2分、車：新新バイパス（国道7号）海老ヶ瀬ICから約5分、新新バイパス（国道7号）潟川ICから約5分

●426台　●おむつ替えシート

西区

㉚青山浜沢公園



海岸に沿った松林を利用した公園です。雄大な日本海と夕日を眺めることができます。

●所在地／西区関屋堀割町11番1号
●公園種別／近隣公園
●開設面積／22,124㎡
●主要施設／展望テラス、芝生広場、東屋、ベンチ
●駐車場／なし
●交通／鉄道：JR越後線「青山」駅下車徒歩約15分、バス：新潟交通バス停「関屋橋西詰」下車徒歩約10分

㉛きらら西公園



「みどりに囲まれ多様な世代が楽しめるホスピタリティあふれる総合公園」をコンセプトとした総合公園です。新潟県内ではめずらしいふわふわドーム（大型トランポリン）やベダルゴーカートがあるほか、大型遊具が充実しています。また、公園の西側には多数の健康遊具もあり、多様な世代が楽しむことができます。今後も全体共用に向けて、各ゾーンを段階的にオープンする予定です。

●所在地／西区木山字野地1296番1
●公園種別／総合公園
●開設面積／約124,000㎡（一部供用）
●主要施設／遊具広場、ふわふわドーム（大型トランポリン）、ベダルゴーカート、日除けシェルター、ベンチ、健康遊具など
●駐車場／496台
●交通／鉄道：JR越後線「越後赤塚」駅下車徒歩約30分
車：国道116号曽根ICから約10分

※12月から翌年3月は閉園中（拡張工事のため）

●496台　●オストメイト　●ベビーキープ　●おむつ替えシート

㉜寺尾中央公園

チューリップの遊園地として市民に親しまれていた新潟遊園跡地につくられた公園です。
静かなたたずまいの松林に囲まれた園内には、チューリップ花壇やバラ園、広場などがあります。

●所在地／西区寺尾中央公園
●公園種別／地区公園
●開設面積／64,065㎡
●主要施設／運動広場、芝生広場、遊戯広場、37本のチューリップ花壇、50種類以上のバラ園、せせらぎ、休憩所、東屋、ログハウス、ベンチ
●駐車場／27台
●交通／鉄道：JR越後線「寺尾」駅下車徒歩約7分、バス：新潟交通バス停「寺尾公園前」下車徒歩約3分、車：新潟西バイパス（国道116号）亀貝ICから約10分、北陸自動車道 新潟西ICから約15分

●27台　●オストメイト　●おむつ替えシート

各区のおもな公園

凡　例

駐車場　トイレ　身障者用　東屋　展望台　プール
スポーツ施設　キャンプ場　バーベキューエリア　釣り　自動販売機

※バーベキューエリアの一部には利用できる持込み機器(燃料)が限られていたり、予約が必要な施設があります。詳細は新潟市のホームページをご覧下さい。

西蒲区

㉝みどりと森の運動公園

市民の皆さんの生活にレクリエーションの場を提供し、誰もがさまざまな運動を楽しめ、市民の憩いの場と呼ぶにふさわしい公園です。
野球場や屋内コート、多目的グラウンドなどの体育施設や「あそび」・「みどり」・「のぞみ」の3つの広場により、「健康の維持・増進」から「楽しく遊ぶ」ことができます。
また、ウォーキングやジョギングを楽しめる園路には、季節を演出する植栽が施されています。

●所在地／西区板井1018番地1
●公園種別／運動公園
●公園面積／125,840㎡
●主要施設／野球場（両翼98メートル、センター122メートル、収容人員約3,000人）、屋内コート（テニスコート2面分）、屋外フットサルコート（フットサルコート2面）、多目的グラウンド（サッカー、ラグビー、ソフトボール）、ウォーキング・ジョギングコース（外周1,200メートル）、遊具および健康遊具（20基）、体験施設（インターロッキング舗装、テーブル、椅子）、休憩広場（申込不要、バーベキューコン持込み可［炭・携帯用ガスボンべ使用可］）
●駐車場／414台
●交通／バス：新潟交通バス停「板井下」下車徒歩約7分、車：新潟西バイパス（国道116号）亀貝ICから約10分、北陸自動車道 黒埼スマートICから約5分

●414台　●オストメイト　●おむつ替えシート　※釣無し

㉟上堰潟公園

角田山の麓に広がる広大な公園内には、休憩所（ログハウス）、バーベキュー広場、ローラー滑り台・ターザンロープ、足こぎカートなどのほか、1周2キロの遊歩道、木道、東屋、11haの湖面、芝生地など も整備され、春には桜や菜の花、秋にはコスモスなど四季折々の花々が楽しめ、ピクニックやハイキングなどで一日ゆっくりと過ごすことができます。

●所在地／西蒲区松野尾地内　●公園種別／総合公園　●開設面積／263,426㎡　●主要施設／桜約450本、東屋、木花開耶姫（石造）、木造371m、歩道一周 約2km、複合遊具、ローラー滑り台、足こぎカート等、バーベキュー施設（テーブル8基 要申込、バーベキューコン持込み可［炭・携帯用ガスボンべ使用可］）　●駐車場／第1駐車場：112台 第遊車106台、軽自動車2台、大型14台）、第2駐車場100台程度（未舗装）　●交通／車：新潟西バイパス（国道116号）明田交差点から約15分、北陸自動車道 巻潟東ICから約20分

●212台　●オストメイト　※釣無し

㊱西川ふれあい公園

ふるさとの川にもっと親しめるよう整備された公園です。
川を取り込んだ川原や人工の滝、せせらぎなどの親水施設の ほか遊具や芝生広場があり、幅広い年齢層の方たちが楽しんでいます。

●所在地／西蒲区松崎73
●公園種別／近隣公園
●開設面積／25,983㎡
●主要施設／エントランス広場、芝生広場、水の広場、わんぱ広場（児童向け遊具）、たいらの家
●駐車場／42台
●交通／鉄道：JR越後線「越後曽根」駅下車徒歩約7分、車：北陸自動車道 巻・潟東ICから約15分

●42台

㊲緑水ふれあい公園

旧新潟交通電鉄新飯田駅跡地を乳幼児から高齢者まで幅広い市民が利用できるよう整備した公園です。
中ノ口川堤防を利用したサイクリングロードの起点としても利用されています。

●所在地／西蒲区潟浦新2255番地2
●公園種別／街区公園
●開設面積／2,624㎡
●主要施設／すべり台、動物スプリング
●駐車場／10台
●交通／車：北陸自動車道 巻・潟東ICから約20分

●10台

㊳佐潟公園

佐渡・弥彦・米山国定公園区域内に位置し、水鳥の生息地として重要な湿地を保全するラムサール条約湿地です。貴重な水生植物が数多く見られ、冬は、様々な渡り鳥の越冬地になります。

●所在地／西区赤塚5404番地14
●公園種別／総合公園
●開設面積／758,000㎡
●主要施設／佐潟水鳥・湿地センター（開館時間：午前9時から午後4時30分、休館日：月曜日（ただし、祝日・振替休日の場合は翌日）、電話：025-264-3050）、自然生態観察園、遊歩道、遊具広場、芝生広場、東屋、ベンチ
●駐車場／140台
●交通／鉄道：JR越後線「越後赤塚」駅下車徒歩約30分、バス：新潟交通バス停「赤塚連絡所前」、車：新潟西バイパス（国道116号）明田交差点より約15分、北陸自動車道 巻・潟東ICから約20分

●140台　●おむつ替えシート

南区

㉕桜遊歩道公園

春の桜から初夏のツツジが満喫できる水辺空間です。
鱒ノ木ポプラ下流はヘラブナの釣り場としても有名です。

●所在地／南区鱒ノ木新田（河川敷地内）
●公園種別／近隣公園
●開設面積／10,173㎡
●主要施設／浮き桟橋、東屋、ベンチ
●駐車場／なし
●交通／バス：新潟交通バス停「大通一丁目」下車徒歩約5分

●60台　●オストメイト

㉖大通ふれあい公園

アスレチック遊具や多目的広場の他、バーベキューもでき、家族連れで楽しめる公園です。
各施設の利用は21時までとなります。

●所在地／南区大通黄金2丁目7番11
●公園種別／近隣公園
●開設面積／14,328㎡
●主要施設／ピクニック広場、ちびっ子広場、ローラーすべり台、アスレチック遊具、多目的広場、カナール、運動広場、東屋、ベンチ等、バーベキュー施設（要2名 事前の申し込み が必要）
●駐車場／30台
●交通／バス：新潟交通バス停「大通黄金四丁目」下車すぐ、車：国道8号線 黄金団地交差点から約2分

●30台　●おむつ替えシート

㉗白根総合公園

「しろね大凧と歴史の館」があるほか、白根カルチャーセンターや多目的広場等、運動施設が充実している公園で、健康づくりの拠点としてさまざまなニーズに対応できる施設となっています。

●所在地／南区上下諏訪木1775-1
●公園種別／総合公園
●開設面積／82,376㎡
●主要施設／しろね大凧と歴史の館、カルチャーセンター、屋内プール、中央広場、テニスコート、フットサルコート、多目的広場、ちびっこ広場、傾山地広場
●駐車場／340台
●交通／バス：新潟交通バス停「白根桜町」下車徒歩約10分、車：国道8号白根総合公園入口交差点すぐ、北陸自動車道 巻・潟東ICから約20分

●340台　●オストメイト　●おむつ替えシート

㉙やすらぎの森公園

芝生が多く、ローラー滑り台や複合遊具もありピクニックに最適です。バーベキューエリアや健康遊具も有り、子供から大人まで楽しめる公園です。

●所在地／南区吉江1361番地
●公園種別／近隣公園
●開設面積／26,826㎡
●主要施設／芝生広場、樹木見本園、見晴らし台、せせらぎ水路、ローラー滑り台、複合遊具、健康遊具、バーベキューエリア（要申込、バーベキューコン持込み可［炭・携帯用ガスボンべ使用可］）
●駐車場／77台
●交通／バス：新潟交通バス停「吉田新田」下車徒歩約3分

●77台　※釣無し

㉙新飯田公園

大型すべり台やネット遊具のある公園で、親子で楽しめる地域住民の憩いの場として親しまれています。

●所在地／南区新飯田1004番地3
●公園種別／街区公園
●開設面積／5,856㎡
●主要施設／大型すべり台、ネット遊具、炊事場（申込 事前の申し込みが必要）、せせらぎ水路、東屋、花壇、ベンチ等
●駐車場／13台
●交通：車：国道8号線 新飯田小学校前交差点から約3分、北陸自動車道 巻・潟東ICから約30分

●13台

江南区

⑱亀田公園

子供用遊具、バーベキューコーナーなどの施設があり、休日には近隣市町村からも多くの家族連れが訪れにぎわいます。

●所在地／江南区亀田向陽4-1779-1
●公園種別／地区公園
●開設面積／33,988㎡
●主要施設／コンビネーション遊具、遊歩道、展望台、池（八ッ橋）、広場、バーベキューコーナー（申16番 利用申込みは不要）
●駐車場／120台
●交通／鉄道：JR信越本線「亀田」駅下車徒歩約5分、バス：新潟交通バス停「亀田駅前」下車徒歩約9分、車：亀田バイパス（国道49号）鳥ノ子ICから約10分

●113台　●おむつ替えシート

⑲大江山公園

広大な敷地に、芝生広場や遊具などが整備されています。縄文時代前期の落鮒型土器が出土したことでも知られ、歴史や自然と触れ合える公園です。

●所在地／江南区笹山423番地
●公園種別／地区公園
●開設面積／32,437㎡
●主要施設／アスレチック遊具、すべり台、東屋、広場
●駐車場／93台
●交通／バス：新潟交通バス停「松山」下車徒歩約19分、車：新潟バイパス（国道7号）海老ヶ瀬ICから約15分

●93台　●ベビーキープ　●おむつ替えシート

⑳北山池公園

砂丘湖の岸辺には遊歩道がめぐらされ、のんびり太公望が釣り糸を垂れる憩いの場。
緑色の花の桜、「御衣黄」があることでも有名です。

●所在地／江南区北山183番地1
●公園種別／地区公園
●開設面積／35,601㎡
●主要施設／ヘラブナ釣りできる池
●駐車場／23台
●交通／バス：新潟交通バス停「北山」下車徒歩約10分、車：新潟バイパス（国道7号）竹尾ICから約15分

●23台　●オストメイト　●おむつ替えシート

㉑よこごし公園

県道新潟港横越線に隣接し、横越総合体育館の向かいにある豊かな緑に包まれた空間に広がる公園です。
幼児用遊具のある芝生広場、コンビネーション遊具のある屋根付き広場、すべり台のある築山、多目的広場、遊歩道、流れなどの施設があります。

●所在地／江南区横越字新田郷5239-1
●公園種別／地区公園
●開設面積／49,274㎡
●主要施設／遊具・遊歩道・東屋・屋根付き広場・多目的広場・築山（滑り台）・流れ
●駐車場／146台
●交通／バス：新潟交通バス停「川根谷内」下車徒歩約5分、車：横雲バイパス（国道49号）横越上町交差点から約5分

●146台　●ベビーキープ　●おむつ替えシート

秋葉区

㉒秋葉公園

海抜約80メートルの比較的なだらかな秋葉丘陵地で、自然に富み、市民の憩いの場として広く親しまれている公園です。

●所在地／秋葉区秋葉3丁目7383番地4ほか
●公園種別／総合公園
●開設面積／535,221㎡
●主要施設／五峯展望望台、牡丹園、動物広場、日本庭園、梅園、桜、秋葉湖、第1・2キャンプ場（屋外炊事場（釜各3基、要申込））
●駐車場／229台（内、大型20台、小型209台）
●交通／鉄道：JR磐越西線「東新津」駅下車徒歩約20分、車：新津バイパス（国道403号）吉田交差点から約10分、磐越自動車道 新津ICから約10分

●229台　●おむつ替えシート

㉓阿賀野川水辺プラザ公園

阿賀野川の雄大な自然と歴史に触れる水辺環境の創造をテーマに、自然と触れ合える水辺空間と川の保全や環境学習の場としての公園です。

●所在地／秋葉区市新594番地13ほか
●公園種別／都市緑地
●公園面積／49,886㎡
●主要施設／【多目的広場】グラウンド（一般用・子ども用）【芝生広場】屋外炊事場（要申込、バーベキューコン持込み可［携帯用ガスボンべの使用可］）、プレーマード※冬期間閉鎖 12月～翌年3月
●駐車場／98台
●交通：車：新津バイパス（国道403号）吉田交差点から約20分、磐越自動車道 新津ICから約10分

●98台　※釣無し

㉔大沢森林公園

自然が多く残る秋葉丘陵の南端に位置し、豊かな緑につつまれた野性味溢れる公園です。

●所在地／秋葉区天ヶ沢197番地
●公園種別／都市公園以外の公園
●公園面積／11,616㎡
●主要施設／芝生広場、屋外炊事場（要2基 要申込）、東屋
●駐車場／30台
●交通：鉄道：JR信越本線「矢代田」駅より徒歩約40分、車：新津バイパス（国道403号）吉田交差点から約20分、磐越自動車道 新津ICから約30分

●16台

各区のその他の都市公園

○釜有り
◎釜無し、バーベキューコン口持込み可（炭・携帯用ガスボンべの両方使用可）
▲釜無し、バーベキューコン口持込み可（携帯用ガスボンべのみ使用可）

区	公園名	面積(㎡)	駐車場(台)	トイレ			東屋	展望台	プール	スポーツ施設	キャンプ場	バーベキューエリア	釣り	自動販売機
			P	車椅子	オストメイト	ベビーキープ	おむつ替えシート							
北区	しらかば公園	10,075	—	○	○	○	○							
	長浦農村公園	11,877	20	○								○		
	島見公園	13,645	—	○			○							
	豊栄南運動公園	20,354	50	○	○	○					○			
	阿賀野川公園	59,671	90	○							○		●	
	県立島見緑地	161,000	248	○	○	○	○	○						○
	潟辺の森	647,900	400	○				○	○			○	○	○
東区	藤見中央公園	9,545	—	○	○	○		○						
	小金公園	11,000	—	○	○	○		○						
	牛海道中央公園	13,952	—	○	○		○	○						
	東山公園	14,739	—	○	○	○		○						
	大山台公園	15,312	—	○	○	○		○						
	河渡中央公園	21,000	—	○	○	○		○						
	津島屋公園	33,000	35	○	○			○						
	園芸センター記念公園	5,555	—	○	○	○								
	通船川緑地	15,618	—					○						
	新潟の木緑地	24,415	—					○						
中央区	西大畑公園	16,122	—	○	○			○						
	鳥屋野運動公園	80,900	650	○	○	○					○			○
	かわね公園	14,913	23	○	○	○					○			
江南