

新潟市 浸水ハザードマップ 南区編



● 新潟市浸水ハザードマップとは ●

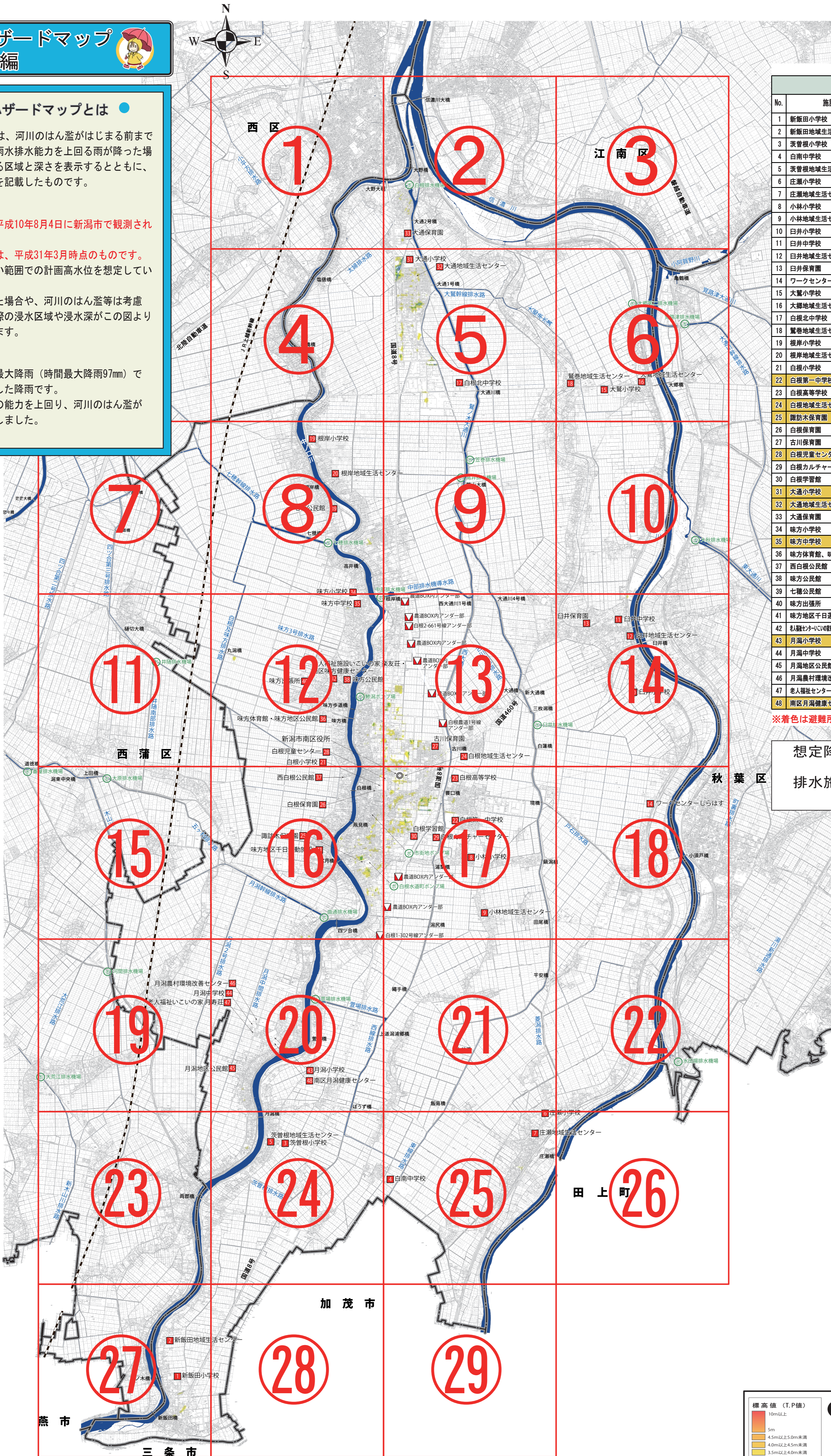
この浸水ハザードマップは、河川のはん濫がはじまる前までを想定しており、下水道の雨水排水能力を上回る雨が降った場合に浸水の発生が想定される区域と深さを表示するとともに、浸水への対応や避難所などを記載したものです。

＜想定条件＞

- (1) 想定している降雨は、平成10年8月4日に新潟市で観測された最大の降雨です。
- (2) 下水道施設の排水能力は、平成31年3月時点のものです。
- (3) 河川水位は、氾濫しない範囲での計画高水位を想定しています。
- (4) 想定を超える雨が降った場合や、河川のはん濫等は考慮していませんので、実際の浸水区域や浸水深がこの図より大きくなる可能性があります。

＜平成10年8月4日の降雨＞

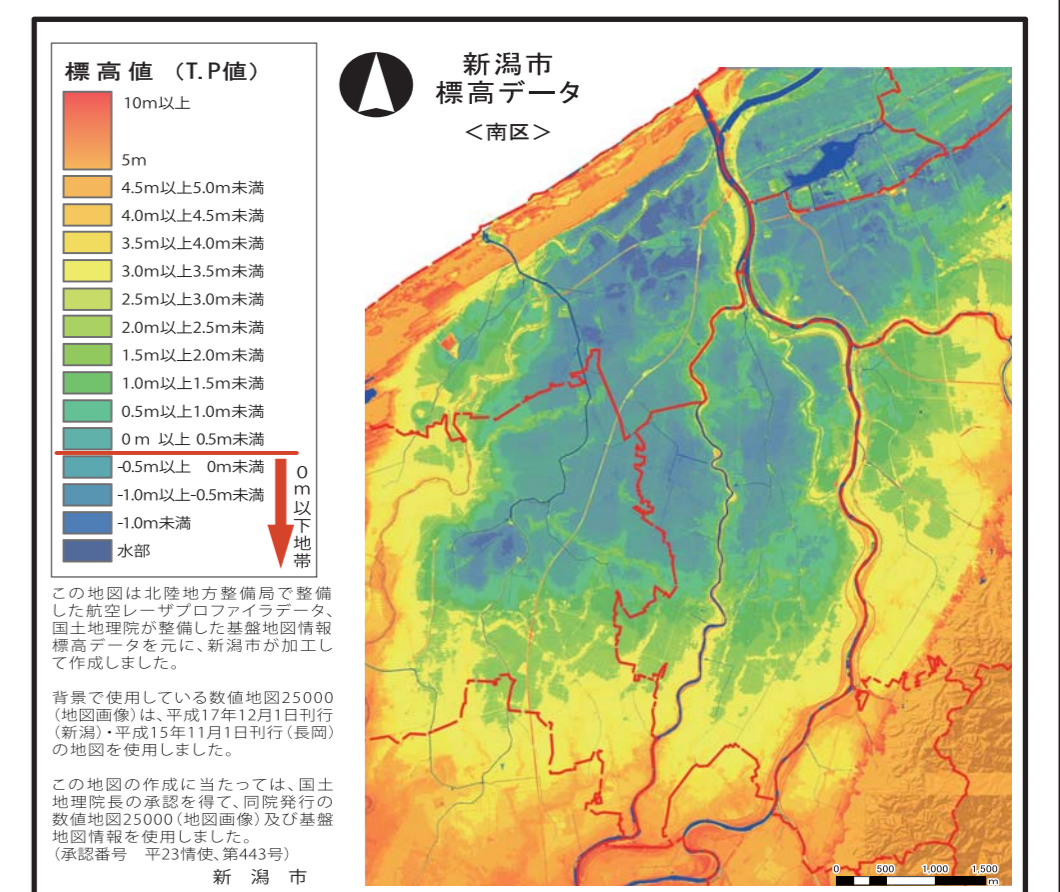
新潟観測所で観測された最大降雨（時間最大降雨97mm）であり、甚大な被害をもたらした降雨です。
この降雨は下水道の排水の能力を上回り、河川のはん濫がない状況で浸水被害が発生しました。



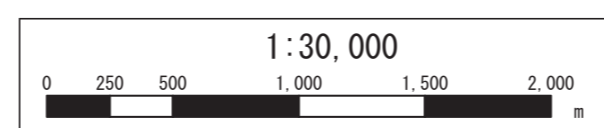
避難所一覧				
No.	施設名	所在地	電話番号 (025)	地盤高 (m)
1	新飯田小学校	新飯田1791番地	374-2021	6.2
2	新飯田地域生活センター	新飯田1261番地1	374-2001	6.7
3	茨曾根小学校	茨曾根1432番地1	375-2119	3.8
4	白南中学校	茨曾根7619番地	375-1250	4.0
5	茨曾根地域生活センター	茨曾根3443番地	375-2035	4.1
6	庄瀬小学校	庄瀬193番地	372-2909	4.6
7	庄瀬地域生活センター	庄瀬6489番地	372-2901	5.3
8	小林小学校	浦原215番地1	372-2437	2.3
9	小林地域生活センター	下木山613番地	372-3033	2.5
10	白井小学校	白井4483番地	373-5019	2.9
11	白井中学校	白井1425番地	373-5402	2.5
12	白井地域生活センター	白井1193番地1	373-5018	2.0
13	白井保育園	赤浜4540番地	373-5513	2.4
14	ワークセンターしらはす	戸石45番地2	371-0070	2.0
15	大鷲小学校	東笠巻1202番地	362-5431	1.2
16	大鷲地域生活センター	大鷲新田751番地6	280-2043	2.0
17	白根北中学校	鷺ノ木新田4814番地	362-1150	1.0
18	鷺巻地域生活センター	東笠巻新田278番地1	362-5711	3.0
19	根岸小学校	山崎奥野2288番地	362-6250	1.2
20	根岸地域生活センター	山崎奥野290番地	362-6135	0.7
21	白根小学校	白根1407番地	372-3145	1.3
22	白根第一中学校	白根407番地	373-1811	1.4
23	白根高等学校	上下諏訪木1214番地	372-2185	1.0
24	白根地域生活センター	白根1136番地1	373-2800	0.9
25	諏訪木保育園	白根水道町10番地35	372-2628	2.6
26	白根保育園	白根2444番地	372-2506	1.3
27	古川保育園	七軒383番地	372-2490	1.2
28	白根児童センター	白根1372番地	372-0530	0.5
29	白根カルチャーセンター	上下諏訪木1811番地	373-6311	1.6
30	白根学習館	田中383番地	372-5533	2.5
31	大通小学校	大通南5丁目5426番地	362-5735	1.2
32	大通地域生活センター	大通南4丁目105番地	362-1491	0.6
33	大通保育園	鷺ノ木新田5681番地	379-3182	1.5
34	味方小学校	吉江370番地	373-3273	0.6
35	味方中学校	味方1199番地	372-2078	1.0
36	味方体育館、味方地区公民館	西白根2676番地	373-4930	1.4
37	西白根公民館	西白根1563番地1	372-3074	1.4
38	味方公民館	味方685番地1	372-4181	1.3
39	七種公民館	吉江238番地1	372-2409	0.6
40	味方出張所	味方1544番地	372-6805	1.7
41	味方地区千日運動施設	西白根262番地	373-2304	1.6
42	私設センターいこいの家友友荘	味方583番地1	372-6507	1.1
43	月瀧小学校	月瀧1410番地	375-2046	3.4
44	月瀧中学校	月瀧740番地	375-2106	4.1
45	月瀧地区公民館	月瀧535番地	375-1050	3.7
46	月瀧農村環境改善センター	月瀧1069番地	375-5500	3.9
47	老人福祉センターいこいの家月寿荘	月瀧770番地	375-2474	3.4
48	南区月瀧健康センター	月瀧1417番地	375-1020	3.9

※着色は避難所周辺の浸水深さを表しています。

想定降雨：平成10年8月4日
(1998年8月4日)
排水施設：平成31年3月時点
(2019年3月時点)



凡例	
<p>＜浸水深＞</p> <ul style="list-style-type: none"> 80 cm - 100 cm 60 cm - 80 cm 45 cm - 60 cm 30 cm - 45 cm 10 cm - 30 cm 0 cm - 10 cm未済 	<ul style="list-style-type: none"> 区界又は行政界 対象区域 避難所 ポンプ場 冠水の恐れのある主なアンダーパス箇所 <p>アンダーパスとは、道路及び鉄道の立体交差部で掘り下げ式になっている道路(周りの地盤よりも部分的に低くなっている道路)で通行止めになる箇所もあります</p>



※表示している浸水区域は、主に市街地の内水浸水区域を想定しています。(田んぼ浸水深は反映していません。)
※地図の拡大については、南区全域を分割・拡大したものを、新潟市下水道部のホームページで確認できます。