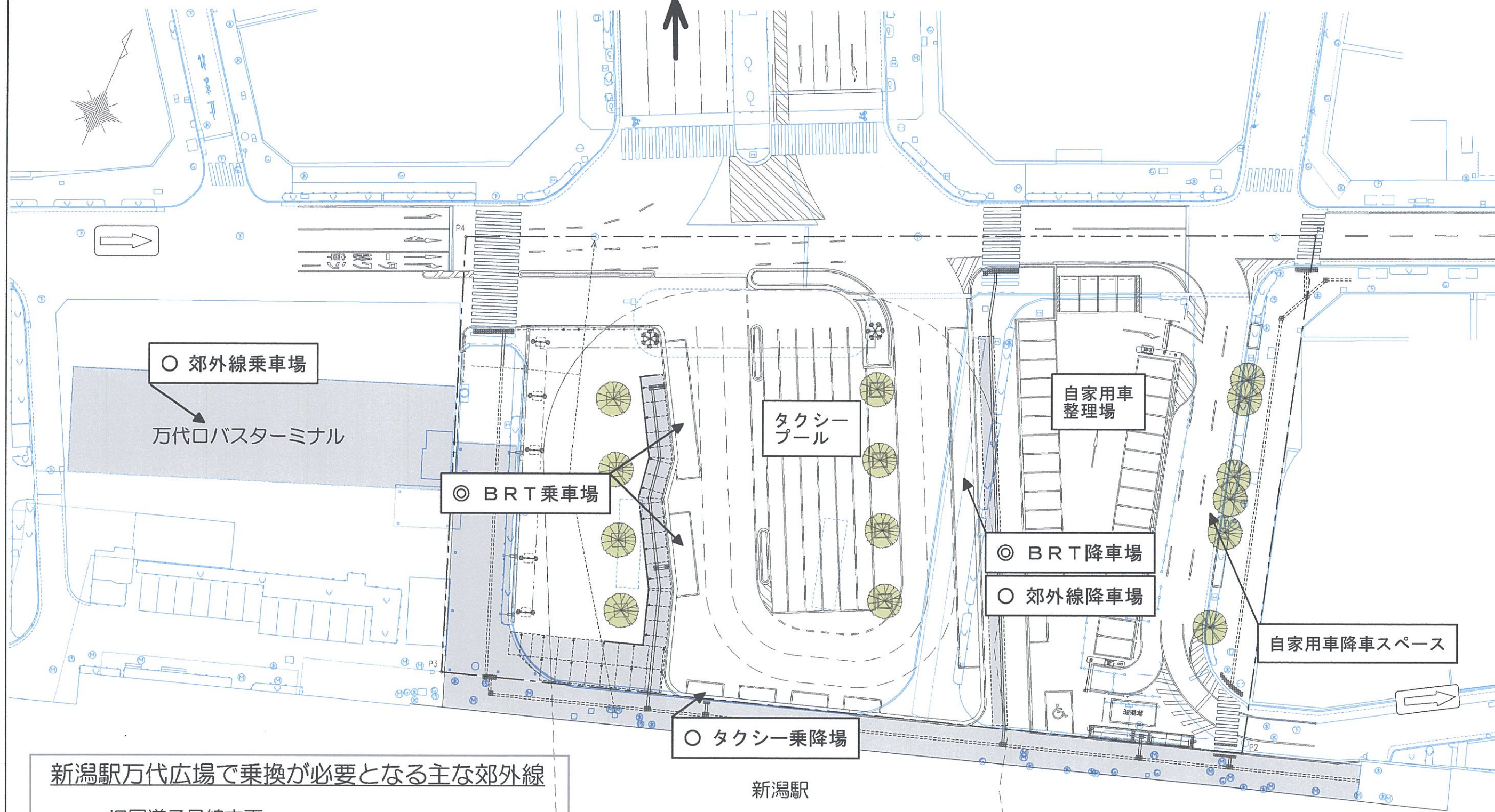


交通結節点 〈 新潟駅万代広場 〉

至 萬代橋

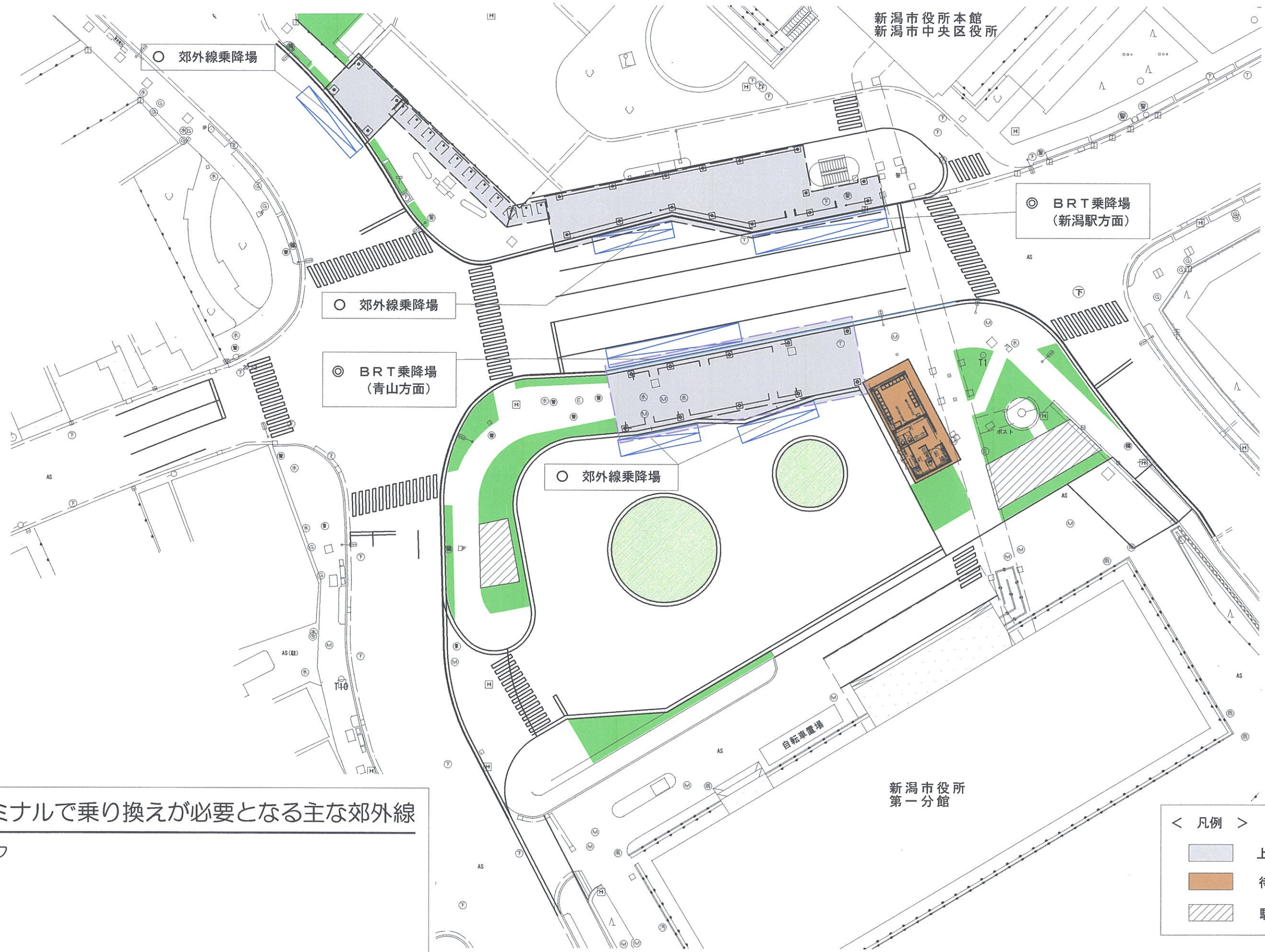
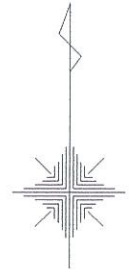


新潟駅万代広場で乗換が必要となる主な郊外線

- ・旧国道7号線方面
- ・牡丹山竹尾線
- ・臨港線

※関係機関との協議により、変更する場合があります。

交通結節点 〈 新潟市役所 〉



市役所ターミナルで乗り換えが必要となる主な郊外線

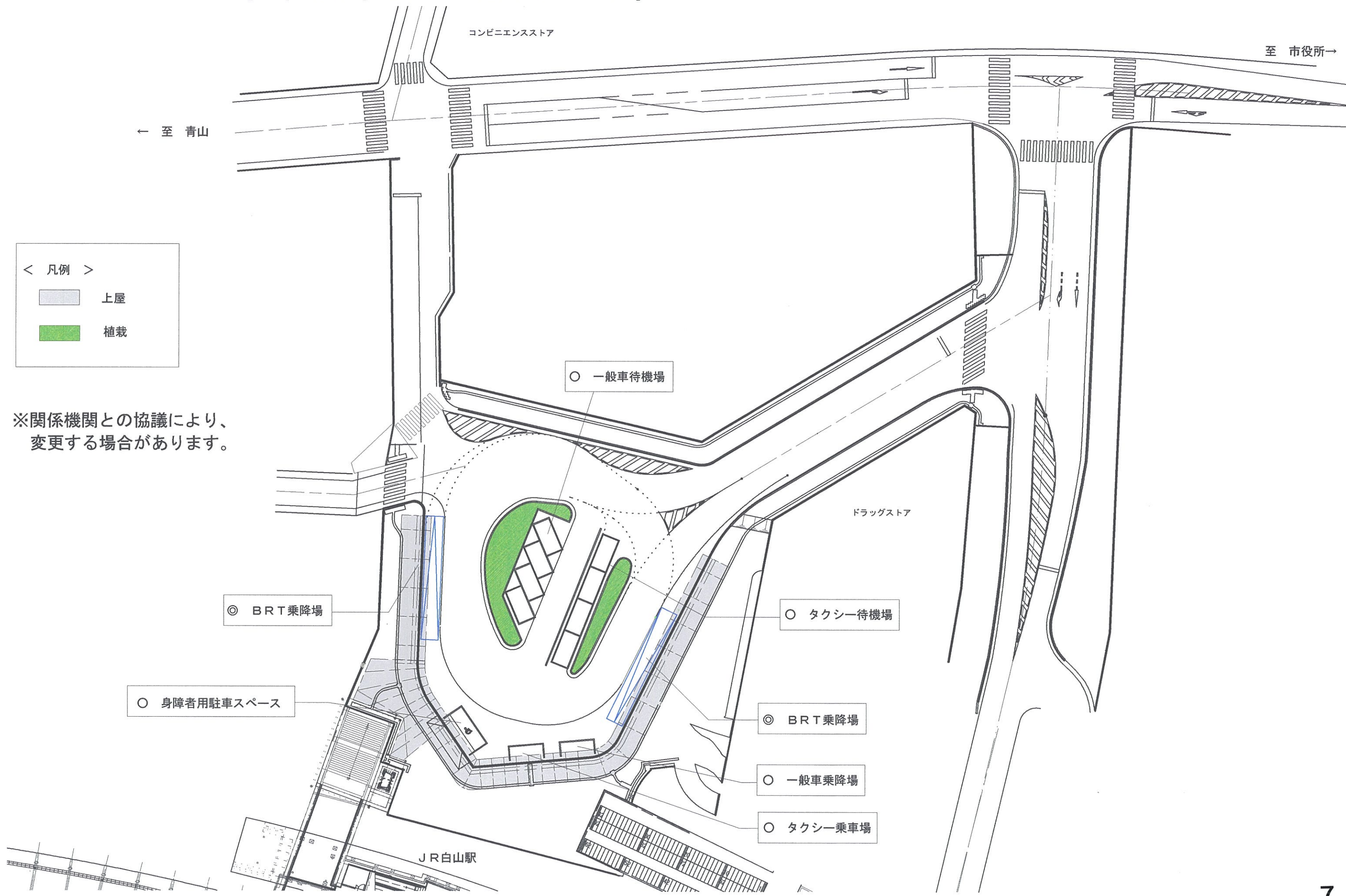
- ・りゅーとリンク
- ・女池線
- ・長潟線
- ・附船町線

< 凡例 >

	上屋
	待合室・トイレ
	駐輪スペース

※関係機関との協議により、変更する場合があります。 **6**

交通結節点 < (仮称)白山駅駅前広場 >



< 凡例 >

- 上屋
- 植栽

※関係機関との協議により、
変更する場合があります。

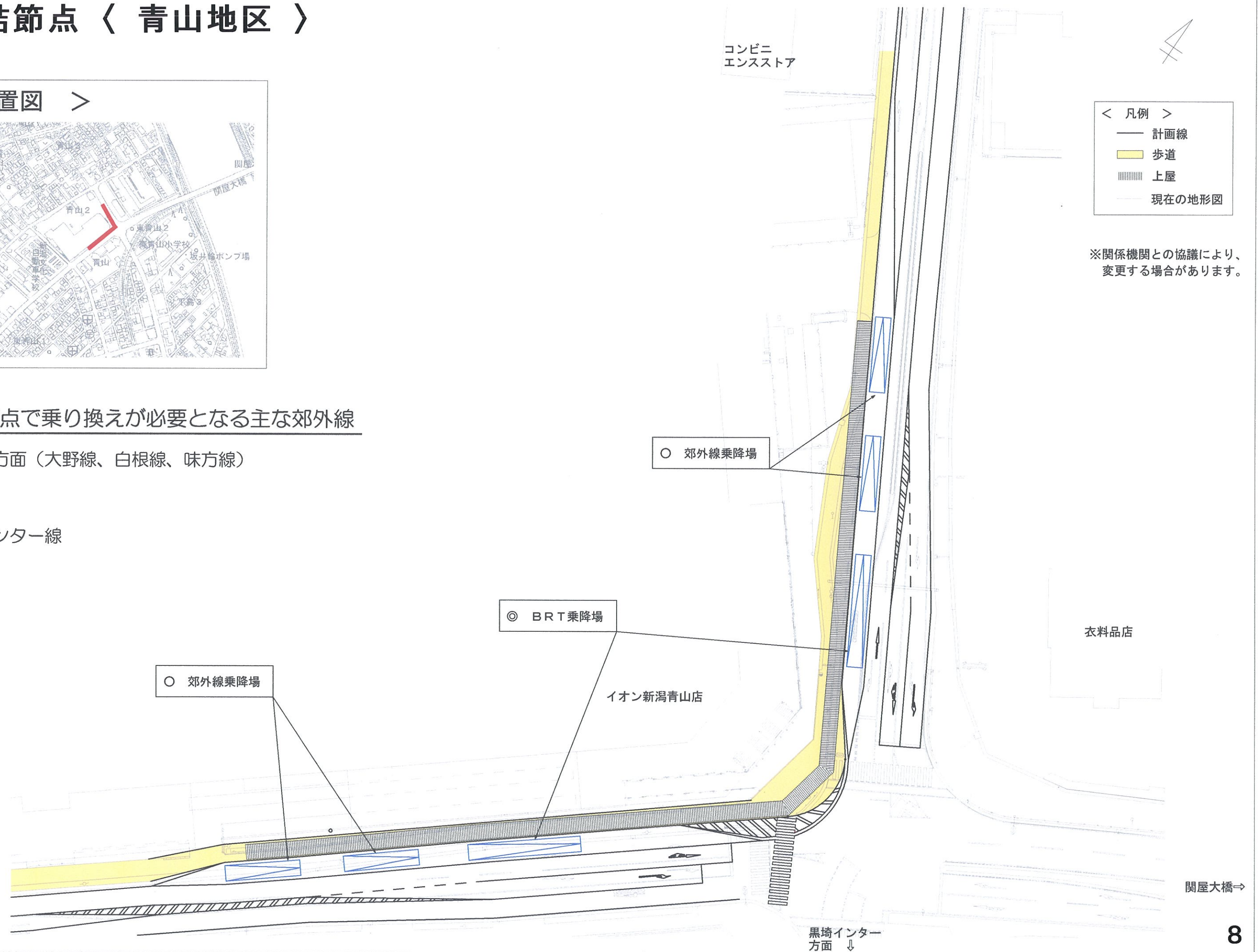
交通結節点 〈 青山地区 〉

〈 位置図 〉



青山結節点で乗り換えが必要となる主な郊外線

- ・ 8号線方面（大野線、白根線、味方線）
- ・ 大堀線
- ・ 寺尾線
- ・ 流通センター線



〈 凡例 〉

- 計画線
- 歩道
- ▨ 上屋
- 現在の地形図

※関係機関との協議により、変更する場合があります。