

マップで自宅の場所を確認しておきましょう

中央区 地域版津波自主避難マップ 白山校区コミュニティ協議会

この「地域版津波自主避難マップ」は、白山校区コミュニティ協議会が避難の方針や目標などを検討し、作成したものです。
令和4年3月作成

0 50 100 200 (m)

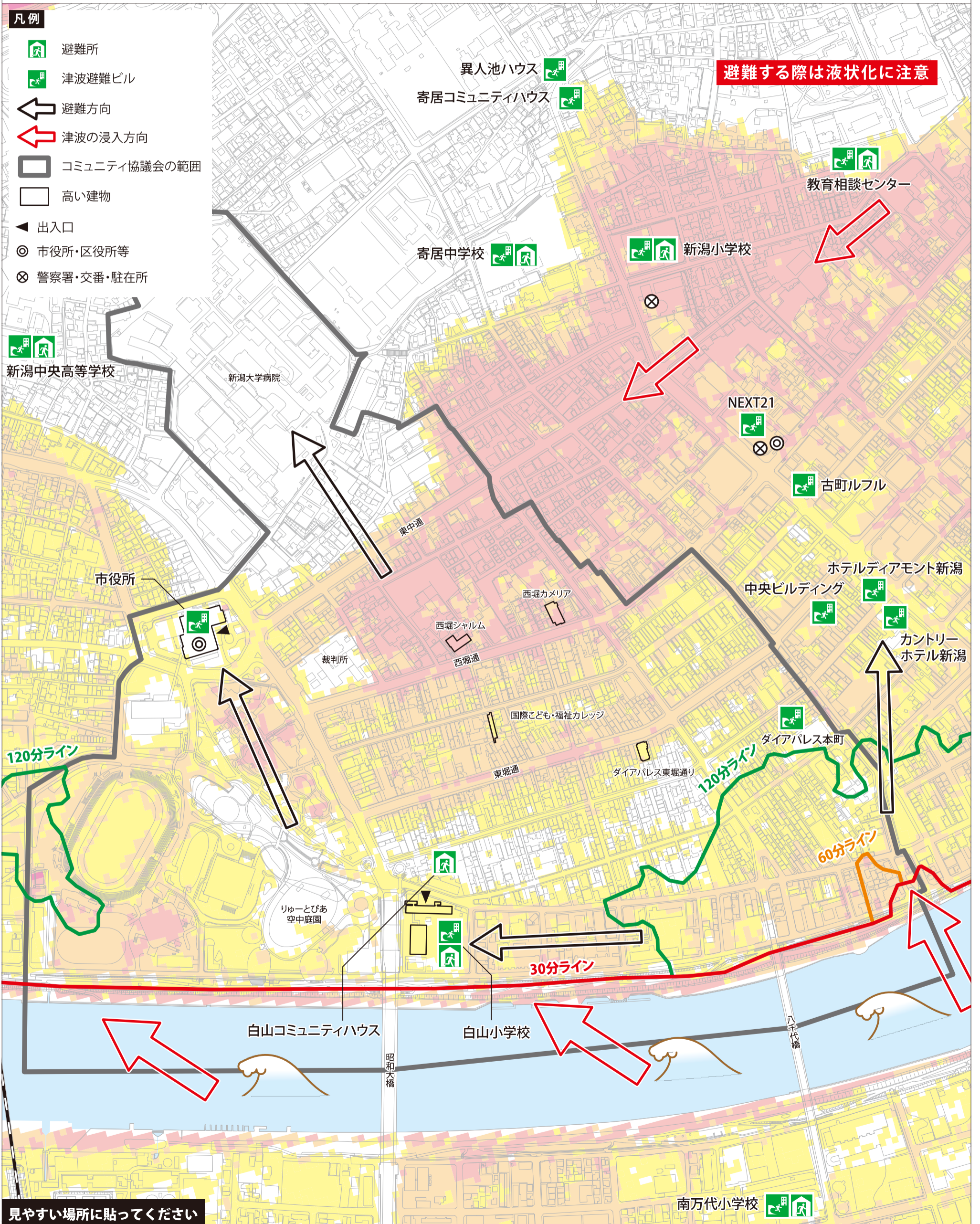


1 : 5,500

津波浸水想定 0.5m未満 0.5~1.0m未満 1.0~3.0m未満

津波到達時間 30分 60分 120分

- 凡例**
- 避難所
 - 津波避難ビル
 - 避難方向
 - 津波の浸入方向
 - コミュニティ協議会の範囲
 - 高い建物
 - 出入口
 - 市役所・区役所等
 - 警察署・交番・駐在所



避難する際は液状化に注意

見やすい場所に貼ってください


津波自主避難マップの使い方

1 地震が起きたら、
落ち着いて自分の身を守る


2 津波避難ビルもしくは
高い建物へ避難しましょう

家族で話し合って記入しましょう!

一時避難所 (危険から命を守る場所) ※津波避難ビルや高い建物 など



避難所 (物資や食料の提供を受ける場所)



携帯電話等を利用した避難情報の入手方法

にいがた防災メール

アプリ等を利用し以下のQRコードを読み込み、登録ページのアドレスを選択するか、直接touroku@bosai.city.niigata.lg.jpに空メールを送信し、返送されたメールに従い登録。



新潟市 LINE 公式アカウント

LINEアプリの「友達追加」画面から以下のQRコードを読み込んで登録するか、LINEアプリの友達追加画面で「@niigata_city」をID検索して登録。



津波到達時間図

沿岸・沿川地域 (発災～30分未満)

大きな揺れを感じたら直ちに
津波避難ビルもしくは高い建物へ避難!

河川遡上地域 (30～120分未満)

河川沿いから直ちに離れて
津波避難ビルもしくは高い建物へ避難!

低平地浸水地域 (120分～約7日後)

あわてず津波避難ビルや
高い建物に避難!



津波浸入方向

