



24次 2区東 SK865 完掘状況 (北東から)



24次 2区東 SK880 土層断面・完掘状況 (南西から)



24次 2区東 SK881、Pit975 土層断面 (南から)



24次 2区東 SK881 完掘状況 (南から)



24次 2区東 SK886 土層断面 (北西から)




24次 2区東 SK886 完掘状況 (北西から)



24次 2区東 SK887 土層断面 (北から)



24次 2区東 SK887 完掘状況 (北西から)



24次 2区東 SK888 土層断面 (北東から)



24次 2区東 SK888 完掘状況 (北東から)




24次 2区東 SK890 土層断面 (南東から)



24次 2区東 SK890 完掘状況 (南東から)



24次 2区東 SK891 土層断面 (南西から)



24次 2区東 SK891 完掘状況 (南西から)



24次 2区東 SK893 土層断面 (南から)




24次 2区東 SK893 完掘状況 (南から)



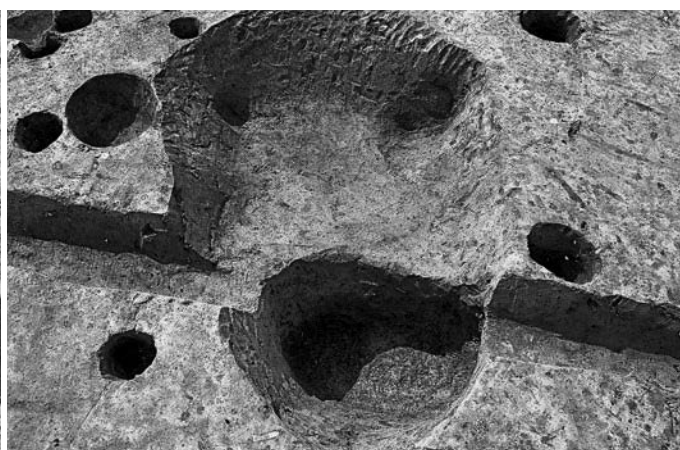
24次 2区東 SK895 土層断面 (北から)



24次 2区東 SK895 完掘状況 (北から)



24次 2区東 SK897 土層断面 (北東から)



24次 2区東 SK897 完掘状況 (北東から)



24次 2区東 SK906 土層断面 (西から)



24次 2区東 SK906 完掘状況 (西から)




24次 2区東 SK907 土層断面 (北から)



24次 2区東 SK907 完掘状況 (北から)



24次 2区東 SK927、SD930 土層断面 (南西から)



24次 2区東 SK927 完掘状況 (南西から)



24次 2区東 SK928 土層断面 (南西から)



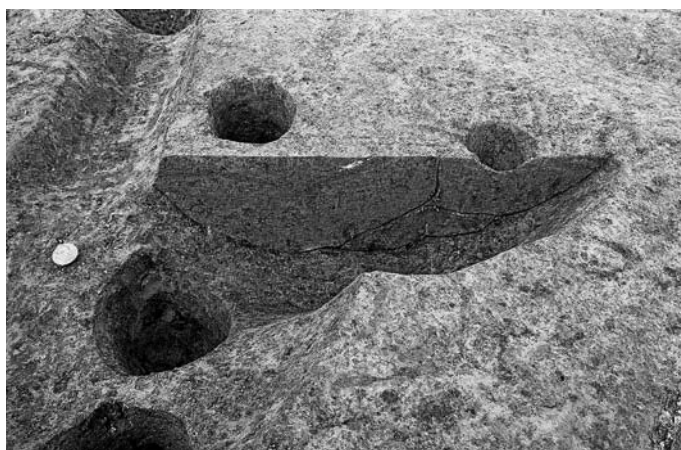
24次 2区東 SK928 完掘状況 (南西から)



24次 2区東 SK935 土層断面 (南東から)



24次 2区東 SK935 完掘状況 (南東から)




24次 2区東 SK936・937 土層断面 (南東から)




24次 2区東 SK936・937 完掘状況 (南東から)



24次 2区東 SK937 完掘状況 (南東から)



24次 2区東 SK943 土層断面 (東から)



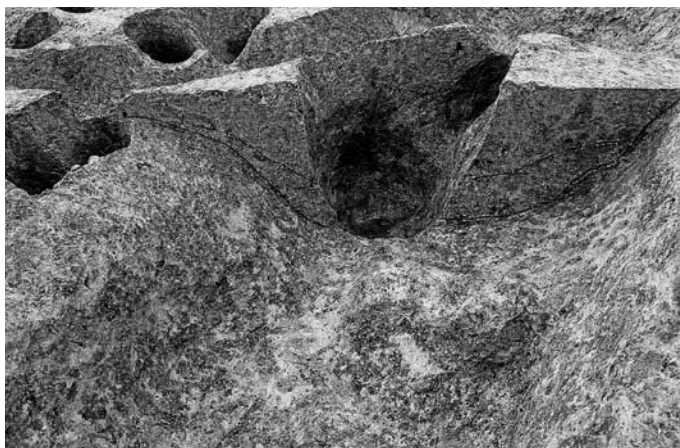
24次 2区東 SK943 完掘状況 (東から)



24次 2区東 SK944 土層断面 (南から)



24次 2区東 SK944 完掘状況 (南から)



24次 2区東 SK950 土層断面 (東から)



24次 2区東 SK950 完掘状況 (東から)



24次 2区東 SX3、SD37 土層断面 (南から)



24次 2区東 基本層序 C, SX18, SD11・140 土層断面(南東から)




24次 2区東 SX114, SD15 土層断面 (南西から)



24次 2区東 SX392 土層断面・完掘状況 (北東から)



24次 2区東 SX640 土層断面 (南東から)



24次 2区東 SX640 完掘状況 (南東から)



24次 2区東 SX882 土層断面 (南から)



24次 2区東 SX882 完掘状況 (南から)



24次 2区東 SX889 土層断面 (南東から)



24次 2区東 SX889 完掘状況 (南東から)



24次 2区東 SX911 土層断面 (東から)



24次 2区東 SX911 完掘状況 (東から)



24次 2区東 SX929、Pit2286 土層断面 (北から)



24次 2区東 SX929 完掘状況 (北から)



24次 2区東 SX940 土層断面 (南東から)



24次 2区東 SX940、Pit964 土層断面 (南西から)




24次 2区東 SX940 完掘状況 (南西から)




24次 2区東 SX958、Pit543 土層断面・完掘状況（北東から）



24次 2区東 SD1・5 土層断面（東から）



24次 2区東 SD2・16、Pit26 土層断面（東から）




24次 2区東 SD2・7 土層断面（南東から）



24次 2区東 SD2、SK68 土層断面（南東から）



24次 2区東 SD1・2・16 完掘状況（東から）



24次 2区東 SD4・5、Pit21 土層断面（北東から）



24次 2区東 SD4・5 完掘状況（北東から）






24次 2区東 SD7、Pit33 土層断面 (南から)



24次 2区東 基本層序 B、SD6・7 土層断面 (南東から)




24次 2区東 SD6・7 完掘状況 (南から)



24次 2区東 SD11 土層断面 (東から)



24次 2区東 SD13、Pit62 土層断面 (南東から)



24次 2区東 SD13・50 土層断面 (東から)




24次 2区東 SD13・14・51 土層断面 (南東から)



24次 2区東 SD13 完掘状況 (南東から)




24次 2区東 SD14 完掘状況 (東から)




24次 2区東 SD15・13 土層断面 (東から)



24次 2区東 SD15・78、Pit175 土層断面 (東から)



24次 2区東 SK198、SD15・99・108 土層断面 (北東から)



24次 2区東 SD15・127 土層断面 (東から)




24次 2区東 SD27 土層断面 (南東から)



24次 2区東 SD27 土層断面 (南東から)



24次 2区東 SD27 完掘状況 (南東から)



24次 2区東 SD28 土層断面・完掘状況（南東から）



24次 2区東 SD29 土層断面・完掘状況（南東から）



24次 2区東 SD31 土層断面（東から）



24次 2区東 SD31 完掘状況（東から）



24次 2区東 SD32・39 土層断面（南東から）



24次 2区東 SD32・39 土層断面（南東から）



24次 2区東 SD32・39 完掘状況（南東から）



24次 2区東 SD37 完掘状況（南から）



24次 2区東 SD50、Pit85 土層断面（東から）



24次 2区東 SD50 完掘状況（東から）



24次 2区東 SD51 完掘状況（東から）



24次 2区東 SX18、SD66 土層断面（北東から）




24次 2区東 SX18、SD66 土層断面（北東から）



24次 2区東 SD78、Pit86 土層断面（北西から）



24次 2区東 SD78、Pit86 完掘状況（北西から）



24次 2区東 SD91 土層断面（南から）




24次 2区東 SD91 完掘状況 (南から)



24次 2区東 SD94 土層断面 (北東から)



24次 2区東 SD94 完掘状況 (北東から)



24次 2区東 SD98・288 土層断面 (南から)



24次 2区東 SD98・497・529・808 完掘状況 (南東から)




24次 2区東 SD101 土層断面 (南東から)



24次 2区東 SD102 土層断面 (南東から)




24次 2区東 SD102 完掘状況 (南東から)



24次 2区東 SD108 土層断面 (南東から)



24次 2区東 SD99・101・102・108 完掘状況 (南東から)




24次 2区東 SD106 土層断面 (南東から)



24次 2区東 SD106 完掘状況 (南東から)



24次 2区東 SD127、Pit205 土層断面 (南東から)



24次 2区東 SD127・149、Pit219・220 土層断面 (南から)




24次 2区東 SD127 土層断面 (南東から)




24次 2区東 SD127・512・539 土層断面 (南東から)




24次 2区東 SD127 完掘状況 (南西から)



24次 2区東 SD128・146 土層断面 (南東から)



24次 2区東 SD128 須恵器三耳瓶出土状況 (南西から)



24次 2区東 SD128 土器出土状況 (北西から)



24次 2区東 SD128・146 完掘状況 (南東から)



24次 2区東 SD128 周辺 完掘状況 (北西から)



24次 2区東 SD140 完掘状況 (南から)




24次 2区東 SD144 土層断面 (南西から)




24次 2区東 SD156、Pit237 土層断面 (南から)



24次 2区東 SD156・163 土層断面 (南東から)




24次 2区東 SD144・156・163 完掘状況 (南から)



24次 2区東 SD168、Pit235 土層断面 (南東から)



24次 2区東 SD168・149・315 完掘状況 (南東から)



24次 2区東 SD184 土層断面 (南東から)



24次 2区東 SD184 完掘状況 (南東から)



24次 2区東 SD190・368 土層断面 (北西から)






24次 2区東 SD190 完掘状況 (南から)



24次 2区東 SD368 完掘状況 (西から)



24次 2区東 SD191、Pit324 土層断面 (北東から)



24次 2区東 SD191 完掘状況 (北東から)



24次 2区東 SD204、Pit253 土層断面 (南東から)




24次 2区東 SD204 完掘状況 (南東から)



24次 2区東 SD213、Pit367 土層断面 (北東から)



24次 2区東 SD213 完掘状況 (北東から)



24次 2区東 SD214 土層断面 (南東から)




24次 2区東 SD214 完掘状況 (南から)



24次 2区東 SD225・211 完掘状況 (東から)



24次 2区東 SD268 土層断面 (北から)



24次 2区東 SD268 完掘状況 (北から)




24次 2区東 SD288、Pit475 土層断面 (南東から)



24次 2区東 SD288・743、Pit744 土層断面 (南東から)



24次 2区東 SD288・439 完掘状況 (南東から)



24次 2区東 SD300・315 土層断面 (東から)



24次 2区東 SD300・315 完掘状況 (東から)



24次 2区東 SD344、Pit481 土層断面 (南東から)



24次 2区東 SD344、Pit481 完掘状況 (南東から)



24次 2区東 SD345 土層断面 (南西から)



24次 2区東 SD345 完掘状況 (南西から)



24次 2区東 SD348、Pit587 土層断面 (東から)




24次 2区東 SD355・358 土層断面 (北西から)



24次 2区東 SD355 土層断面 (南東から)



24次 2区東 SD348・358 完掘状況 (東から)



24次 2区東 SD355 完掘状況 (南東から)




24次 2区東 SD397 土層断面 (南東から)



24次 2区東 SD397 完掘状況 (南東から)




24次 2区東 SD401 土層断面 (北東から)



24次 2区東 SD401 完掘状況 (北東から)



24次 2区東 SD403~405・470、Pit965・966 土層断面 (南西から)



24次 2区東 SD403・404・470、Pit741 土層断面 (南西から)



24次 2区東 SD406、Pit676 土層断面 (南東から)



24次 2区東 SD403～406・663 完掘状況 (北東から)




24次 2区東 SD512 土層断面 (南東から)



24次 2区東 SD539 完掘状況 (南東から)



24次 2区東 SD422・512・539 完掘状況 (南東から)



24次 2区東 SD439 土層断面 (南東から)



24次 2区東 SD470・622 土層断面 (南西から)




24次 2区東 SD470 土層断面 (南から)



24次 2区東 SD470・622 完掘状況 (西から)



24次 2区東 SD511 土層断面 (南東から)



24次 2区東 SD511 土器出土状況・完掘状況 (南東から)



24次 2区東 SD635 完掘状況 (南西から)



24次 2区東 SD13・636 土層断面 (南西から)



24次 2区東 SD98・636 土層断面 (南西から)



24次 2区東 SD636 完掘状況 (南西から)



24次 2区東 SD643、Pit973 土層断面 (南西から)



24次 2区東 SD643 完掘状況 (南西から)



24次 2区東 SD810 土層断面 (南西から)



24次 2区東 SD647・810 完掘状況 (南西から)



24次 2区東 SD743 完掘状況 (南東から)




24次 2区東 SD756、Pit974・976 土層断面 (南西から)



24次 2区東 SD756 完掘状況 (南から)



24次 2区東 SD786 土層断面・完掘状況 (北西から)



24次 2区東 SD798 完掘状況 (南東から)



24次 2区東 SD812 土層断面 (南東から)



24次 2区東 SD812 完掘状況 (南東から)



24次 2区東 SX889、SD898 土層断面 (北西から)



24次 2区東 SD898 完掘状況 (北から)



24次 2区東 SD905、Pit908・909 土層断面 (南東から)




24次 2区東 SX911、SD916・917 土層断面 (北西から)



24次 2区東 SX911、SD916・917 完掘状況 (北西から)






24次 2区東 SD918 土層断面 (南から)



24次 2区東 SD918 完掘状況 (南から)



24次 2区東 SD924、Pit942 土層断面 (南東から)



24次 2区東 SD924 完掘状況 (南東から)




24次 2区東 SD930 完掘状況 (南から)



24次 2区東 SD938 土層断面 (南から)




24次 2区東 SD938 完掘状況 (南から)



24次 2区東 SD962 土層断面 (南東から)



24次 2区東 SD962 完掘状況 (南東から)



24次 2区東 北東側完掘状況 (南東から)



24次 2区東 北東側完掘状況 (北東から)



24次 2区東 完掘状況 (北東から)



24次 2区東 完掘状況 (南東から)



24次 2区西 調査前現況 (南西から)



24次 2区西 SE4 土層断面・完掘状況 (南西から)



24次 2区西 SE9、SK8、Pit515 土層断面 (南東から)




24次 2区西 SE9、SK8、Pit515 完掘状況 (南東から)



24次 2区西 SE14 土層断面 (南東から)



24次 2区西 SE14 完掘状況 (南東から)



24次 2区西 SE39、SK46、SD65、Pit45 土層断面 (北から)



24次 2区西 SE39、SK46、Pit45 完掘状況 (北から)



24次 2区西 SE9・63、SK319 土層断面 (北東から)



24次 2区西 SE63 土層断面 (北東から)



24次 2区西 SE63、SX323 土層断面 (南西から)




24次 2区西 SE63 完掘状況 (北東から)



24次 2区西 SE86 土層断面 (南東から)




24次 2区西 SE86 完掘状況 (南東から)



24次 2区西 SE187、SK171 土層断面 (北東から)



24次 2区西 SE187、SK171 完掘状況 (北東から)



24次 2区西 SE200 土層断面 (南から)




24次 2区西 SE200 完掘状況 (南から)



24次 2区西 SE226、SD275 土層断面 (南西から)



24次 2区西 SE226 完掘状況 (南西から)




24次 2区西 SE230、Pit304 土層断面 (北東から)



24次 2区西 SE230、Pit304 完掘状況 (北東から)



24次 2区西 SE234 土層断面 (南西から)




24次 2区西 SE234 木製品出土状況 (南西から)



24次 2区西 SE234 完掘状況 (南西から)



24次 2区西 SE286 土層断面・完掘状況 (南東から)




24次 2区西 SE298 土層断面・完掘状況 (南西から)




24次 2区西 SE301、SD300 土層断面 (南西から)




24次 2区西 SE301 完掘状況 (南西から)




24次 2区西 SE348、SD297 土層断面 (北西から)



24次 2区西 SE348 完掘状況 (北西から)




24次 2区西 SE392 土層断面 (北西から)




24次 2区西 SE392 完掘状況 (北西から)



24次 2区西 SE398 土層断面 (北西から)



24次 2区西 SE398 完掘状況 (北西から)




24次 2区西 SE400、Pit749 土層断面 (北西から)




24次 2区西 SE400 曲物検出状況 (北西から)



24次 2区西 SE400 曲物検出状況 (北西から)




24次 2区西 SE400 完掘状況 (北西から)




24次 2区西 SE431 土層断面 (北西から)



24次 2区西 SE431 完掘状況 (北西から)




24次 2区西 SE433、SK565 土層断面 (北西から)




24次 2区西 SE433 完掘状況 (北西から)



24次 2区西 SE444、Pit624 土層断面 (北西から)



24次 2区西 SE444、Pit624 完掘状況 (北西から)



24次 2区西 SE457、Pit747 土層断面 (東から)



24次 2区西 SE457、Pit747 完掘状況 (東から)



24次 2区西 SE499 土層断面 (北西から)






24次 2区西 SE499 完掘状況 (北西から)



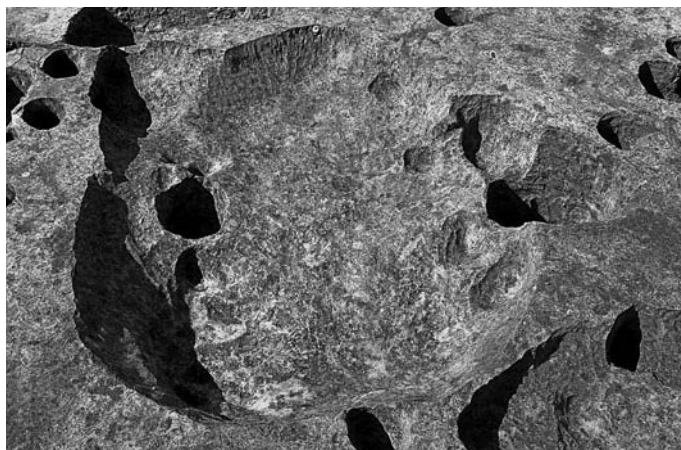
24次 2区西 SE547、SD422 土層断面 (北東から)



24次 2区西 SE547 完掘状況 (北東から)



24次 2区西 SK1・5、Pit2・6 土層断面 (南から)



24次 2区西 SK1、Pit2・6 完掘状況 (南から)



24次 2区西 SK5 完掘状況 (南から)



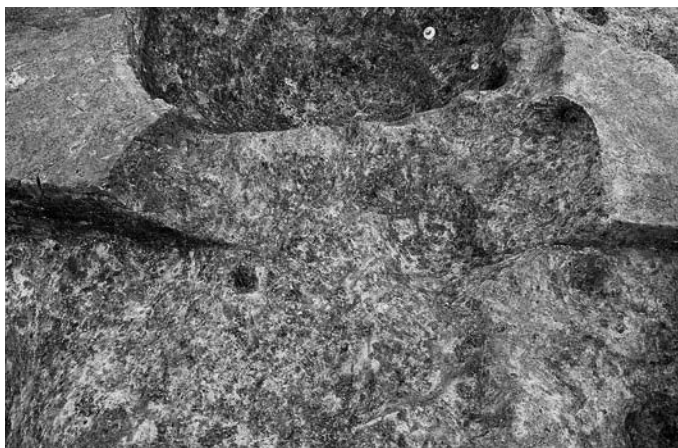
24次 2区西 SK15、Pit42 土層断面 (南東から)



24次 2区西 SK15 完掘状況 (南東から)




24次 2区西 SK17 土層断面 (南西から)



24次 2区西 SK17 完掘状況 (南西から)



24次 2区西 SK18, SX11・32, Pit118 土層断面・完掘状況 (南西から)



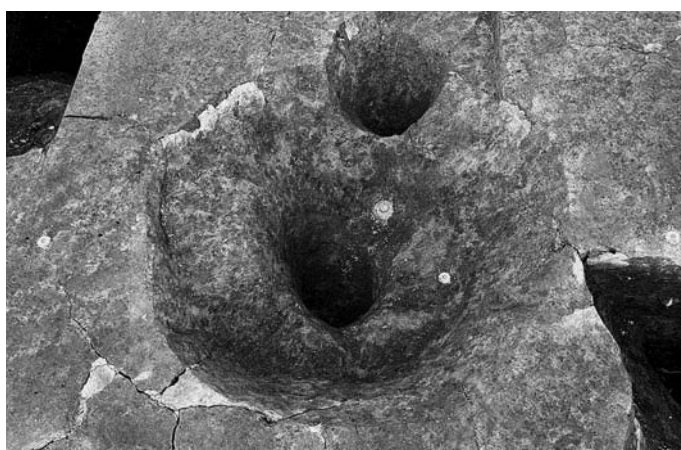
24次 2区西 SK40・41、Pit60～62 土層断面 (南から)




24次 2区西 SK40・41、Pit60～62 完掘状況 (南から)




24次 2区西 SK43 土層断面 (南西から)



24次 2区西 SK43 完掘状況 (南西から)



24次 2区西 SK75 土層断面 (南から)




24次 2区西 SK75 完掘状況 (南から)




24次 2区西 SK76、Pit83 土層断面 (北から)




24次 2区西 SK76、Pit83 完掘状況 (北から)



24次 2区西 SK87 土層断面 (南から)



24次 2区西 SK87 完掘状況 (南から)



24次 2区西 SK89・90、Pit195 土層断面 (南西から)



24次 2区西 SK89・90、Pit195 完掘状況 (南西から)



24次 2区西 SK91・92 土層断面 (北から)



24次 2区西 SK91・92、Pit119 完掘状況(北から)



24次 2区西 SK95、Pit96 土層断面(南から)




24次 2区西 SK95、Pit96 完掘状況(南から)



24次 2区西 SK106、Pit742 土層断面・完掘状況(南西から)



24次 2区西 SK123・124、Pit125 土層断面(西から)



24次 2区西 SK123・124、Pit125 完掘状況(西から)




24次 2区西 SK151・199、SD198 土層断面(北から)



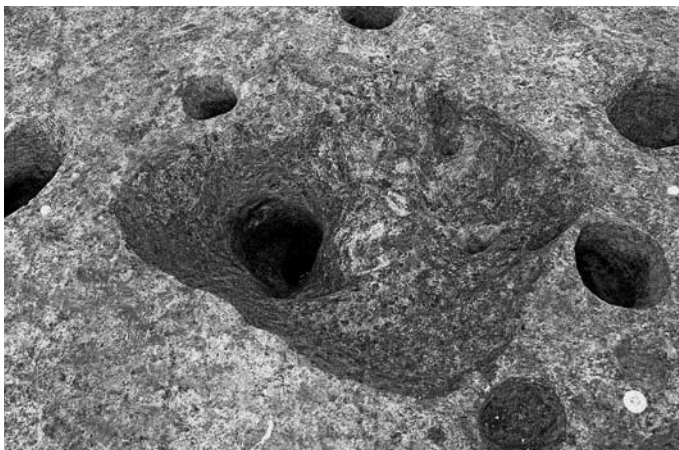
24次 2区西 SK151 完掘状況(北から)



24次 2区西 SK199 完掘状況 (北から)



24次 2区西 SK152、Pit153 土層断面 (南西から)



24次 2区西 SK152、Pit153 完掘状況 (南西から)



24次 2区西 SK154、Pit157 土層断面 (南西から)



24次 2区西 SK154、Pit157 完掘状況 (南西から)



24次 2区西 SK167、Pit204 土層断面 (北東から)



24次 2区西 SK167、Pit204 完掘状況 (北東から)




24次 2区西 SK173・216、Pit217・218 土層断面 (西から)



24次 2区西 SK173・216、Pit217・218 完掘状況 (西から)



24次 2区西 SK177 土層断面 (北東から)



24次 2区西 SK177 完掘状況 (北東から)



24次 2区西 SK203 土層断面 (東から)



24次 2区西 SK203 完掘状況 (東から)



24次 2区西 SK207、Pit206 土層断面 (南東から)



24次 2区西 SK207、Pit206 完掘状況 (南東から)



24次 2区西 SK211、Pit210 土層断面 (北から)



24次 2区西 SK211、Pit210 完掘状況(北から)




24次 2区西 SK215、Pit214・236 土層断面(東から)




24次 2区西 SK215 完掘状況(東から)



24次 2区西 SK228・328、SD65、Pit335 土層断面(北西から)




24次 2区西 SK228・328、Pit335 完掘状況(北西から)



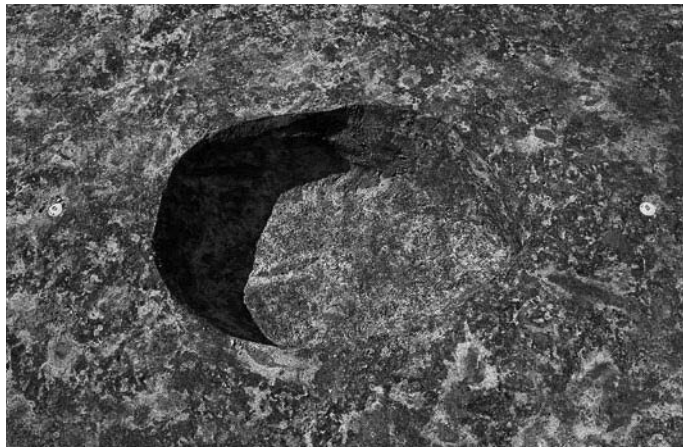
24次 2区西 SK242 土層断面(南から)




24次 2区西 SK242 完掘状況(南から)



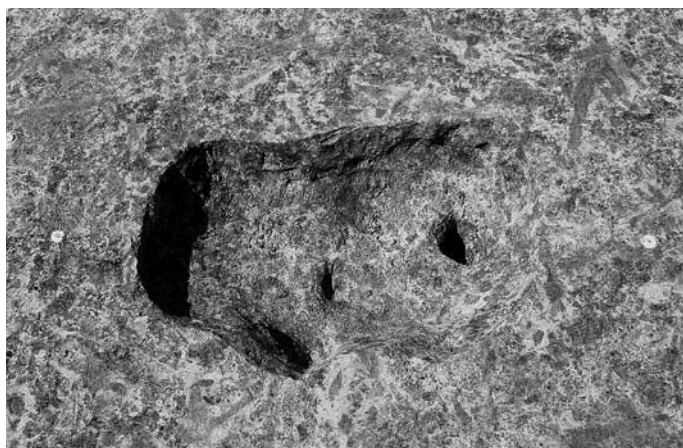
24次 2区西 SK243 土層断面(東から)




24次 2区西 SK243 完掘状況 (東から)




24次 2区西 SK244 土層断面 (東から)



24次 2区西 SK244 完掘状況 (東から)



24次 2区西 SK245 土層断面 (東から)



24次 2区西 SK245 完掘状況 (東から)



24次 2区西 SK248、Pit743 土層断面 (南から)




24次 2区西 SK248、Pit743 完掘状況 (南から)



24次 2区西 SK271、Pit274 土層断面 (北東から)





24次 2区西 SK271、Pit274 完掘状況（北東から）



24次 2区西 SK279、SD450、Pit745 土層断面（南東から）



24次 2区西 SK279 完掘状況（南東から）



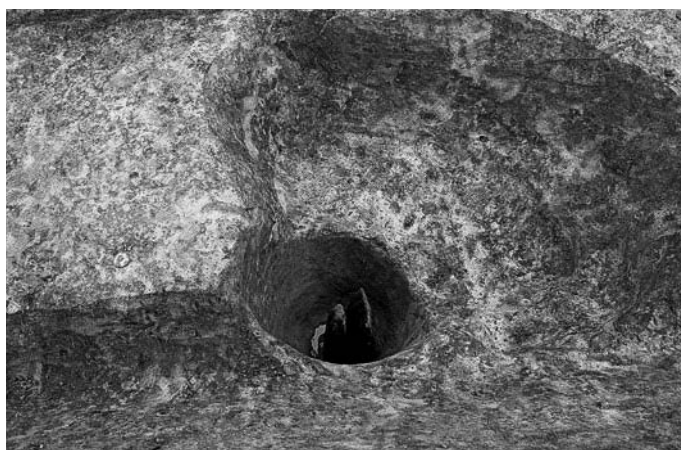
24次 2区西 SK280 土層断面（南から）



24次 2区西 SK280 完掘状況（南から）



24次 2区西 SK288、Pit296 土層断面（南西から）



24次 2区西 Pit296 柱根出土状況（南西から）



24次 2区西 SK288、Pit296 完掘状況（南西から）




24次 2区西 SK291・311 土層断面 (北東から)




24次 2区西 SK291・311 完掘状況 (北東から)



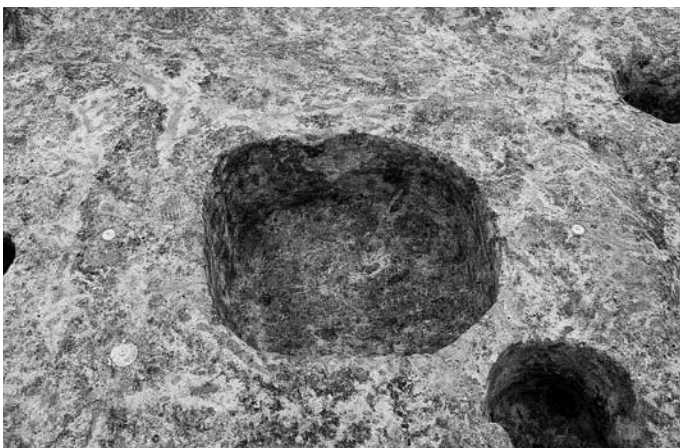
24次 2区西 SK293・294、SD292 土層断面 (北から)




24次 2区西 SK293・294 完掘状況 (北から)



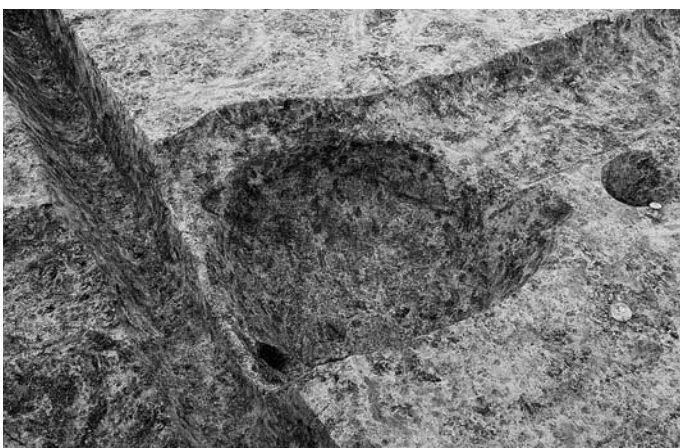
24次 2区西 SK307 土層断面 (南から)




24次 2区西 SK307 完掘状況 (南から)



24次 2区西 SK308 土層断面 (南から)



24次 2区西 SK308 完掘状況 (南から)




24次 2区西 SK310 完掘状況 (北東から)



24次 2区西 SE63、SK319、SD3 土層断面 (北東から)



24次 2区西 SK319 完掘状況 (北東から)



24次 2区西 SK320、SD309 土層断面 (南から)




24次 2区西 SK320 完掘状況 (南から)



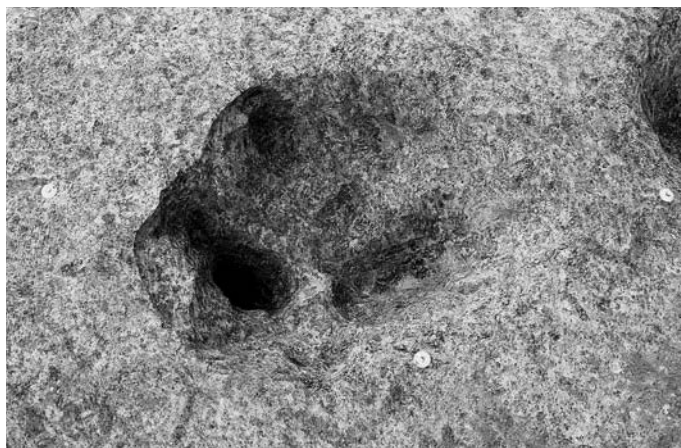
24次 2区西 SK334 土層断面 (北から)



24次 2区西 SK334 完掘状況 (北から)



24次 2区西 SK347 土層断面 (東から)




24次 2区西 SK347 完掘状況 (東から)




24次 2区西 SK351 土層断面 (西から)




24次 2区西 SK351 土器出土状況 (西から)



24次 2区西 SK351 完掘状況 (西から)



24次 2区西 SK356、Pit355 土層断面 (東から)




24次 2区西 SK356、Pit355 完掘状況 (東から)




24次 2区西 SK378 完掘状況 (南東から)




24次 2区西 SK387、SD388 土層断面 (南から)



24次 2区西 SK387 完掘状況 (南から)




24次 2区西 SK393 土層断面 (南西から)



24次 2区西 SK393、Pit493 完掘状況 (南から)



24次 2区西 SK395、Pit458 土層断面 (西から)



24次 2区西 SK395、Pit458 完掘状況 (西から)




24次 2区西 SK396 土層断面 (西から)




24次 2区西 SK396 完掘状況 (西から)



24次 2区西 SK401 土層断面 (北西から)



24次 2区西 SK401 完掘状況 (北西から)




24次 2区西 SK404、SD420 土層断面 (東から)



24次 2区西 SK404 完掘状況 (東から)



24次 2区西 SK408 土層断面 (南東から)




24次 2区西 SK408 完掘状況 (南東から)




24次 2区西 SK426、SD425 土層断面 (南西から)




24次 2区西 SK426 完掘状況 (南西から)



24次 2区西 SK428、SD359、Pit429 土層断面 (北から)




24次 2区西 SK428、Pit429 完掘状況（北から）



24次 2区西 SK447 土層断面（北西から）




24次 2区西 SK447 完掘状況（北西から）




24次 2区西 SK448、Pit625 土層断面（西から）



24次 2区西 SK448、Pit625 完掘状況（西から）



24次 2区西 SK469、Pit470・471 土層断面（北東から）



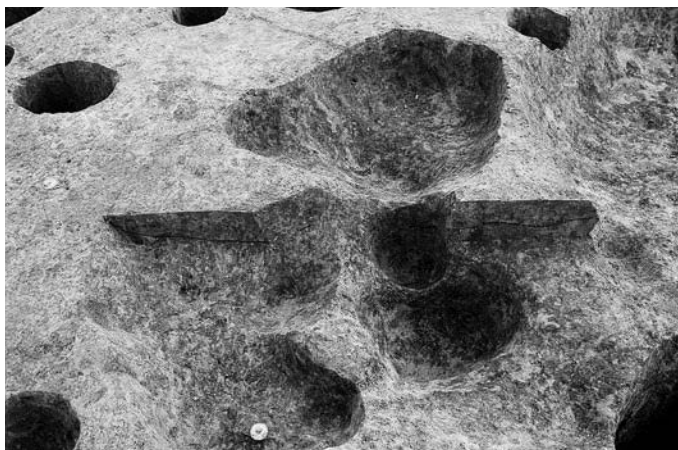
24次 2区西 SK469、Pit470・471 完掘状況（北東から）



24次 2区西 SK474 土層断面（北西から）



24次 2区西 SK474 完掘状況 (北西から)



24次 2区西 SK503 土層断面 (北から)



24次 2区西 SK503 完掘状況 (北から)




24次 2区西 SK514 土層断面 (南西から)




24次 2区西 SK514 完掘状況 (南西から)



24次 2区西 SK522 土層断面 (北西から)



24次 2区西 SK522 鍛冶関連遺物出土状況 (北西から)

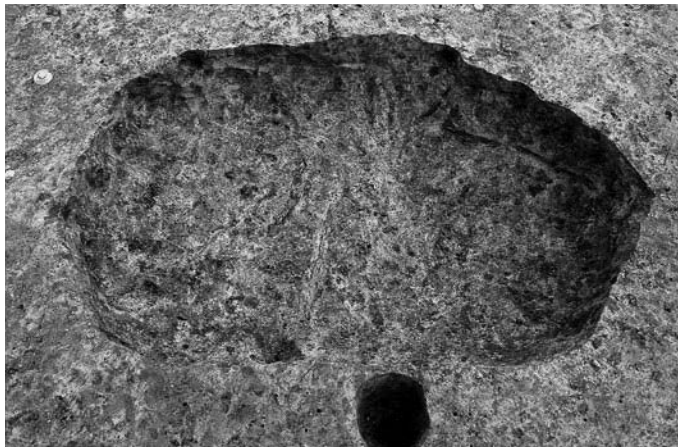


24次 2区西 SK522 鍛冶関連遺物出土状況 (北西から)





24次 2区西 SK522 鍛冶関連遺物出土状況 (北西から)



24次 2区西 SK522 完掘状況 (北西から)




24次 2区西 SK522 サブトレ土層断面 (北西から)



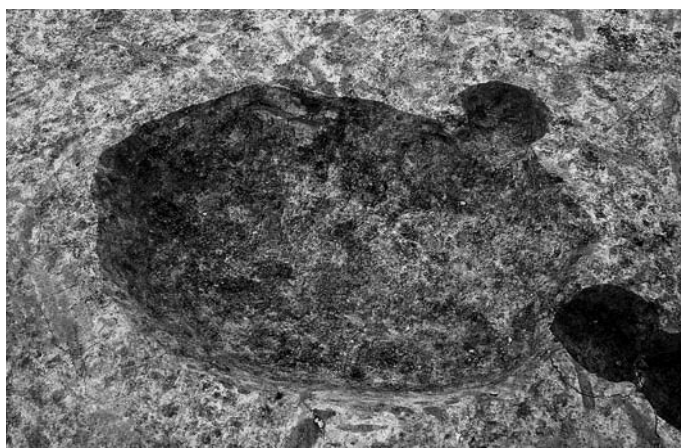
24次 2区西 SK533、SD2257 土層断面 (南西から)



24次 2区西 SK533、SD2257 完掘状況 (南西から)



24次 2区西 SK534 土層断面 (北から)



24次 2区西 SK534 完掘状況 (北から)



24次 2区西 SK535 土層断面 (南西から)



24次 2区西 SK535 完掘状況 (南西から)



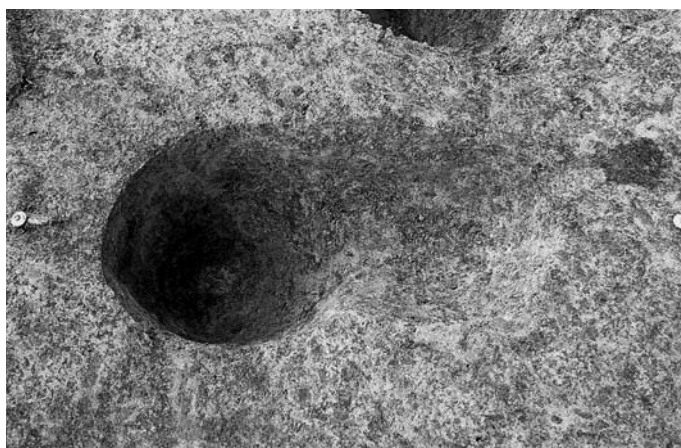
24次 2区西 SK545 土層断面 (東から)



24次 2区西 SK545 須恵器長頸瓶出土状況 (東から)



24次 2区西 SK545, Pit551・557 土器出土状況 (北東から)



24次 2区西 SK545 完掘状況 (東から)



24次 2区西 SK565 完掘状況 (北西から)



24次 2区西 SK600 土層断面 (南から)



24次 2区西 SK600 完掘状況 (南から)



24次 2区西 SK621、SD564 土層断面 (南東から)



24次 2区西 SK621 完掘状況 (南東から)



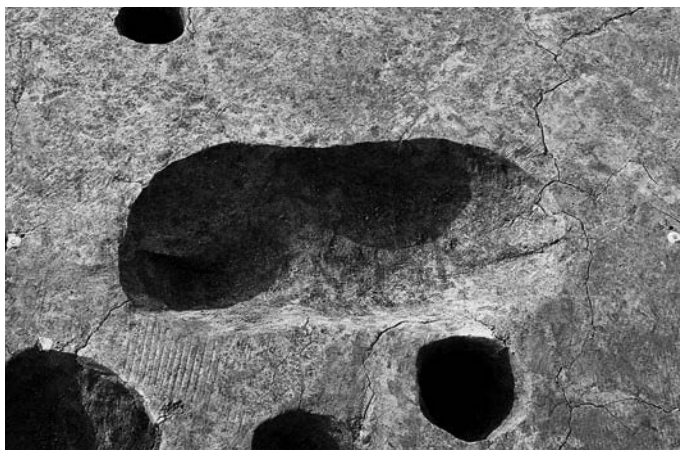
24次 2区西 SK628 土層断面 (北西から)



24次 2区西 SK628 完掘状況 (北西から)



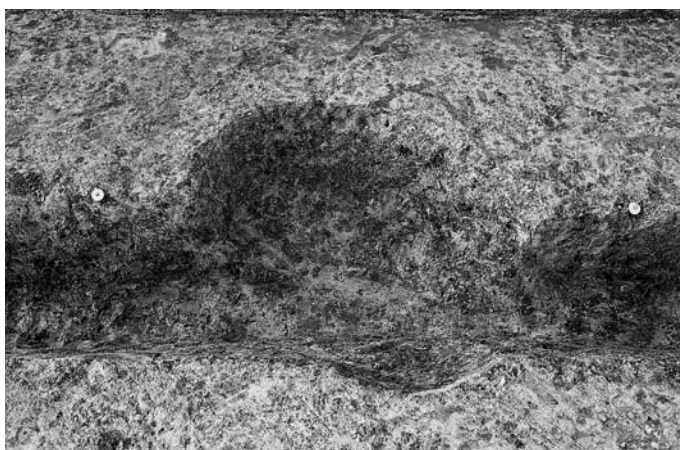
24次 2区西 SK633 土層断面 (東から)



24次 2区西 SK633 完掘状況 (東から)



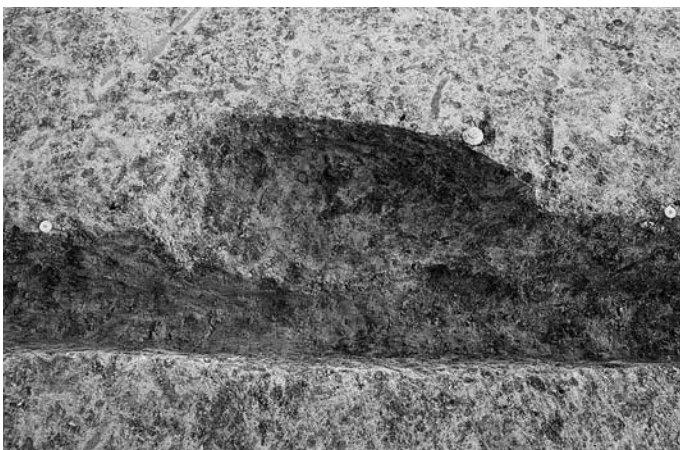
24次 2区西 SK636 土層断面 (南東から)




24次 2区西 SK636 完掘状況 (南東から)



24次 2区西 SK637 土層断面 (北西から)



24次 2区西 SK637 完掘状況 (北西から)



24次 2区西 SK640 土層断面 (南東から)




24次 2区西 SK640 完掘状況 (南東から)



24次 2区西 SK668 土層断面 (南から)



24次 2区西 SK668 完掘状況 (南から)




24次 2区西 SK679 土層断面 (南西から)



24次 2区西 SK679、SX634 完掘状況 (北西から)



24次 2区西 SK693 土層断面 (南から)




24次 2区西 SK693 完掘状況 (南から)




24次 2区西 SK718 土層断面 (南西から)




24次 2区西 SK718 完掘状況 (南西から)




24次 2区西 SK720 土層断面 (南西から)



24次 2区西 SK720 完掘状況 (南西から)



24次 2区西 SK734 土層断面 (東から)



24次 2区西 SK734 完掘状況 (東から)



24次 2区西 SK937、SD359 土層断面 (東から)



24次 2区西 SX185、Pit191 土層断面 (南から)



24次 2区西 SX185、Pit191 完掘状況 (南から)



24次 2区西 SX323 完掘状況 (南西から)



24次 2区西 SX352、SD3 土層断面 (北西から)



24次 2区西 SX352 完掘状況 (北西から)



24次 2区西 SX354 土層断面 (東から)




24次 2区西 SX354 完掘状況 (東から)



24次 2区西 SX383、Pit645 土層断面 (南西から)



24次 2区西 SX383 完掘状況 (南西から)



24次 2区西 SX439 土層断面 (南西から)



24次 2区西 SX439 完掘状況 (南西から)



24次 2区西 SX445、SD478 土層断面 (南東から)



24次 2区西 SX445 土層断面・完掘状況 (南東から)



24次 2区西 SX446 土層断面 (南東から)



24次 2区西 SX446 完掘状況 (南東から)



24次 2区西 SX475、SD3 土層断面 (南から)



24次 2区西 SX475 完掘状況 (南から)



24次 2区西 SX494、SD478 土層断面 (東から)




24次 2区西 SX494 完掘状況 (東から)



24次 2区西 SK679、SX634、SD420 土層断面 (北西から)



24次 2区西 SX666 土層断面 (南東から)



24次 2区西 SX666 完掘状況 (南東から)




24次 2区西 SX680 土層断面 (北東から)





24次 2区西 SX680 完掘状況 (北東から)




24次 2区西 SD3・483 土層断面 (南東から)




24次 2区西 SD3・2257 完掘状況 (南西から)




24次 2区西 SD7 土層断面 (東から)



24次 2区西 SD7、Pit453 土層断面 (南から)



24次 2区西 SD7 完掘状況 (南東から)




24次 2区西 SD34、Pit36 土層断面 (西から)



24次 2区西 SD34、Pit36 完掘状況 (西から)




24次 2区西 SD54・143 土層断面 (南東から)



24次 2区西 SD54・143・359 土層断面 (南東から)



24次 2区西 SD54・143・422・538 土層断面 (南東から)



24次 2区西 SD54・143 土層断面 (南東から)




24次 2区西 SD54・143 土層断面 (南東から)



24次 2区西 SD54・143 完掘状況 (南東から)



24次 2区西 SD65 土層断面 (南東から)



24次 2区西 SD65 完掘状況 (北東から)




24次 2区西 SD198 土層断面 (北西から)




24次 2区西 SD275 土層断面 (南西から)



24次 2区西 SD275・297 完掘状況 (北東から)



24次 2区西 SD278 土層断面 (西から)



24次 2区西 SD278 完掘状況 (西から)



24次 2区西 SD292 完掘状況 (北西から)



24次 2区西 SD297 土層断面 (南東から)



24次 2区西 SD297・372 土層断面 (東から)



24次 2区西 SD297・388 完掘状況 (南東から)



24次 2区西 SD300 土層断面 (東から)



24次 2区西 SD300 完掘状況 (北東から)



24次 2区西 SD309・516 土層断面 (南東から)




24次 2区西 SD309 土層断面 (南から)



24次 2区西 SD309・318 土層断面 (西から)



24次 2区西 SD309・516 完掘状況 (南東から)



24次 2区西 SD318 完掘状況 (北西から)



24次 2区西 SD324 土層断面 (南東から)



24次 2区西 SD324 完掘状況 (南東から)




24次 2区西 SD329、Pit389 土層断面 (南西から)



24次 2区西 SD329、Pit389 完掘状況 (南西から)



24次 2区西 SD349、Pit414 土層断面 (南東から)



24次 2区西 SD349・359 土層断面 (北西から)



24次 2区西 SD349 完掘状況 (南東から)




24次 2区西 SD358・359 土層断面 (北西から)



24次 2区西 SD358・359 完掘状況（北西から）



24次 2区西 SD359・394、Pit482 土層断面（東から）



24次 2区西 SD359・420 土層断面（東から）



24次 2区西 SD359・394 完掘状況（東から）



24次 2区西 SD359 完掘状況（南東から）




24次 2区西 SD374・463・519 土層断面（南から）



24次 2区西 SD374 完掘状況（南東から）




24次 2区西 SD388 土層断面（南東から）




24次 2区西 SD394 土層断面 (南東から)



24次 2区西 SD394 完掘状況 (南東から)




24次 2区西 SD397・463・519 土層断面 (南東から)



24次 2区西 SD397 完掘状況 (南東から)



24次 2区西 SD403、Pit748 土層断面 (南西から)



24次 2区西 SD403 完掘状況 (南西から)




24次 2区西 SD405～407 土層断面 (南東から)




24次 2区西 SD405～407・674 土層断面 (南東から)



24次 2区西 SD405～407 土層断面 (南東から)



24次 2区西 SD405～407 完掘状況 (南東から)



24次 2区西 SD420 土層断面 (南から)



24次 2区西 SD420 土層断面 (南東から)




24次 2区西 SX634、SD420、Pit678 土層断面 (西から)



24次 2区西 SD420 完掘状況 (南東から)



24次 2区西 SD422 土層断面 (南東から)



24次 2区西 SD422 土層断面 (南東から)





24次 2区西 SD422 土器出土状況 (南東から)



24次 2区西 SD422 完掘状況 (南東から)



24次 2区西 SD425 土層断面 (南西から)



24次 2区西 SD425 完掘状況 (南西から)



24次 2区西 SD438 土層断面 (南東から)



24次 2区西 SD438 完掘状況 (南東から)



24次 2区西 SD450 土層断面 (南西から)




24次 2区西 SD450 完掘状況 (南西から)



24次 2区西 SD454 土層断面 (北西から)



24次 2区西 SD454 完掘状況 (南東から)



24次 2区西 SD455 土層断面 (南東から)



24次 2区西 SD455 完掘状況 (南東から)



24次 2区西 SD463・519、Pit416 土層断面 (南西から)



24次 2区西 SD463・478・519、Pit615 土層断面 (南西から)



24次 2区西 SD463・519 完掘状況 (南西から)



24次 2区西 SD463・519 完掘状況 (南西から)



24次 2区西 SD478 土層断面 (南東から)



24次 2区西 SD478 完掘状況 (南東から)




24次 2区西 SD349・483・536 土層断面 (北西から)



24次 2区西 SD483 完掘状況 (南東から)




24次 2区西 SD506 土層断面 (南東から)



24次 2区西 SD506 完掘状況 (南東から)



24次 2区西 SD538 完掘状況 (南東から)



24次 2区西 SD564、Pit563 土層断面 (南東から)



24次 2区西 SD564 土層断面 (南東から)



24次 2区西 SD564 土器出土状況 (南東から)



24次 2区西 SD564 完掘状況 (南東から)




24次 2区西 SD572 土層断面 (南東から)



24次 2区西 SD572 完掘状況 (南東から)



24次 2区西 SD574 土層断面 (西から)



24次 2区西 SD574 完掘状況 (西から)



24次 2区西 SD593 土層断面 (北東から)



24次 2区西 SD593 完掘状況 (北東から)



24次 2区西 SD603 土層断面 (南東から)



24次 2区西 SD603 完掘状況 (南東から)



24次 2区西 SD606 土層断面 (南東から)



24次 2区西 SD622 完掘状況 (南東から)



24次 2区西 SD623 土層断面 (南西から)



24次 2区西 SD623 完掘状況 (南西から)



24次 2区西 SD629 土層断面 (南東から)



24次 2区西 SD629 土層断面 (南東から)




24次 2区西 SD629 完掘状況 (南東から)




24次 2区西 SD630 土層断面 (北西から)



24次 2区西 SD630 完掘状況 (北西から)




24次 2区西 SD631 土層断面 (南東から)




24次 2区西 SD631 土層断面 (南東から)



24次 2区西 SD631・632 土層断面 (南東から)



24次 2区西 SD632 土層断面 (南東から)



24次 2区西 SD631・632 完掘状況 (南東から)




24次 2区西 SD673 土層断面 (南東から)




24次 2区西 SD673 完掘状況 (南東から)



24次 2区西 SD674 土層断面 (南東から)




24次 2区西 SD674 完掘状況 (南東から)




24次 2区西 SD721 土層断面 (北東から)



24次 2区西 SD721 完掘状況 (北東から)




24次 2区西 SD726 土層断面 (南東から)



24次 2区西 SD726 完掘状況 (南東から)



24次 2区西 SD728 土層断面 (北西から)



24次 2区西 SD728 完掘状況 (北西から)



24次 2区西 SD732 土層断面 (南東から)




24次 2区西 SD732 完掘状況 (南東から)



24次 2区西 SD2257、Pit10 土層断面 (南西から)

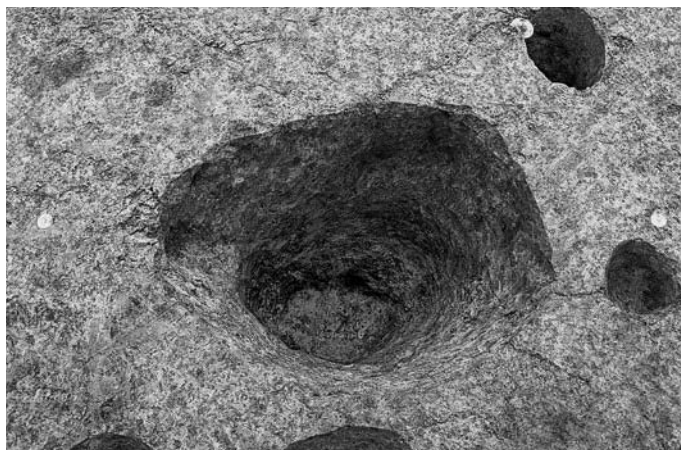


24次 2区西 SD65、Pit326・327・346 土層断面 (南から)




24次 2区西 Pit338 土層断面 (南から)

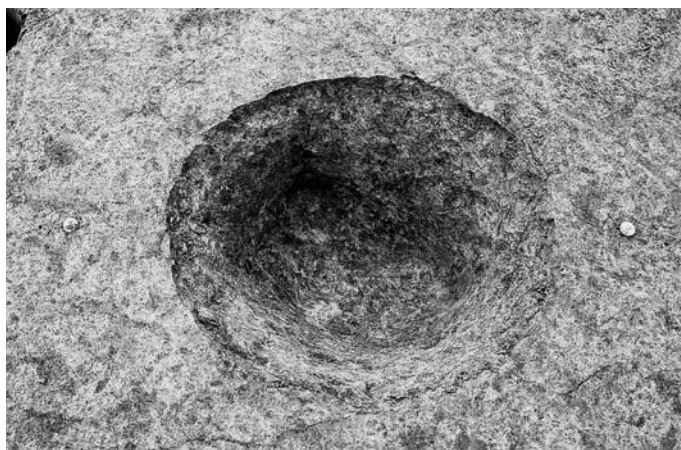





24次 2区西 Pit338 完掘状況 (南から)




24次 2区西 Pit339 土層断面 (南から)




24次 2区西 Pit339 完掘状況 (南から)



24次 2区西 Pit363 土層断面 (南東から)




24次 2区西 Pit363 完掘状況 (南東から)



24次 2区西 Pit557 土層断面 (北東から)



24次 2区西 Pit557 須恵器長頸瓶出土状況 (北東から)



24次 2区西 Pit557 完掘状況 (北東から)



24次 2区西 調査区北東側 完掘状況（北東から）



24次 2区西 SB4周辺 完掘状況（北西から）



24次 2区西 SB5周辺 完掘状況（南東から）



24次 2区西 SB3周辺 完掘状況（西から）



24次 2区西 完掘全景（南東から）




24次 4区 調査前現況（北東から）



24次 4区 調査前現況（北東から）



24次 4区 調査前現況（南西から）



24次 4区-1 基本層序（北西から）



24次 4区-1 完掘状況（北西から）



24次 4区-2 基本層序（北西から）



24次 4区-2 完掘状況（北西から）



24次 4区-3 基本層序、SD3 土層断面（北西から）



24次 4区-3 Pit4・5 柱根出土状況（北西から）



24次 4区-3 完掘状況（北西から）



24次 4区-4 基本層序（北西から）



24次 4区-4 完掘状況（北西から）



24次 4区-5 基本層序（北西から）



24次 4区-5 完掘状況（北西から）



24次 4区-6 基本層序（北西から）



24次 4区-6 完掘状況（北西から）




24次 4区-7 基本層序（北西から）



24次 4区-7 完掘状況（北西から）




24次 4区-8 基本層序（北西から）



24次 4区-8 完掘状況（北西から）




24次 4区-9 基本層序（北西から）




24次 4区-9 完掘状況（北西から）




24次 4区-10 基本層序（北西から）



24次 4区-10 完掘状況（北西から）



24次 4区 -11 基本層序 (北西から)



24次 4区 -11 完掘状況 (北西から)



24次 4区 -12 SD1 土層断面、Pit2 完掘状況 (北東から)



24次 4区 -12 SD1 完掘状況 (北東から)



24次 4区 -12 基本層序 (北西から)



24次 4区 -12 完掘状況 (北西から)



24次 4区 完掘状況 全景 (南西から)




24次 4区 完掘状況 全景 (北東から)




第22次調査 3区SX105出土土器



第24次調査 2区東SK177出土土器





青白磁(1007)、白磁(1144・1173・1282・1283・1399)、青磁(128・157・188・281・282・485～490・975・1008・1145・1146・1174・1186・1225・1232・1281・1400)、瀬戸・美濃焼(519)



第22次調査 1区SE500(32)・SE1536(53) 出土木簡







669 (22次3区SK98)



725 (22次3区SX105)



669 (22次3区SK98)



820 (22次3区包含層)



824 (22次3区包含層)



821 (22次3区包含層)




931 (24次2区東SX392)




867 (24次2区東SK10)




986 (24次2区東SD128)







第19次調査 5区西SK8(1~3)、SD6(4~7)・SD11(8)、河12(9~13)、包含層(14~19)




第19次調査 5区西包含層(20~28)




第19次調査 5区西包含層(29)、工事立会(30)、5区東 SK2(31~44)




第19次調査 5区東SK2(45~49)、SX19(50~52)、SD4(53~55)・SD5(56~59)




第19次調査 5区東SD5(60・61)・SD8(62)・SD15(63・64)、Pit1(65)、包含層(66~70)




第19次調査 5区東包含層(71~81)




第19次調査 5区東包含層(82~93)



第19次調査 5区東包含層(94・95・97~108)




第19次調査 5区東包含層(109~114)




第19次調査 5区東包含層(115・116)、工事立会(117~119)、6区包含層(120・121)、表採(122)







第22次調査 1区SE126(123・124)・SE138(125)・SE201(127~131)・SE301(132)・SE385(133~135)・SE412(136・137)・SE433(138)・SE500(139)・SE502(140~142)




第22次調査 1区SE511(143)・SE536(144~148)・SE540(149)・SE552(150)・SE557(151・152)・SE558(153)・SE565(154~159)




第22次調査 1区SE573(160)・SE586(161)・SE599(162)・SE601(163~165)・SE1244(166)・SE1454(167)・SE1517(168)・SE1520(169・170)・SE1534(171)・SE1536(172~174)




第22次調査 1区SE1551(175~177)・SE1602(178・179)・SE1616(180)・SE1617(181~184)・SE1691(185~187)・SE1754(188)・SE1774(189・190)・SE1775(191)・SK43(192)・SK423(193・194)・SK505(195)・SK523(196)




第22次調査 1区SK545(197・198)・SK597(199)・SK730(201)・SK780(202)・SK832(203)・SK1304(204)・SK1615(205)・SK1636(206)・SK1765(207)・SK1787(208)・SK1819(209)・SK1834(210)・SK1850(211・212)・SK1903(213)




第22次調査 1区SK1921(214)、SX109(215)・SX408(216~220)・SX409(222~224)




第22次調査 1区SX534(225~229)・SX564(230~240)




第22次調査 1区SX564(241~249)・SX765(250)・SX911(251~254)




第22次調査 1区SX1147(255~257)・SX1200(258)・SX1638(259・261~267)




第22次調査 1区SX1638(268~271)・SX1640(272~274)・SX1805(275~278)、SD108(279)・SD117(280~285)・SD406(286・287)・SD407(288)・SD411(289)




第22次調査 1区SD413(290)・SD484(291)・SD495(292~295)・SD503(297・298)・SD508(299)・SD514(300)・SD535(301)・SD570(302)・SD609(303)・SD896(304~306)




第22次調査 1区SD896(307)・SD1247(308・309)・SD1375(310)・SD1447(311・312)・SD1778(313)・SD1779(314・315)・SD1812(316)・SD1847(317)・SD1902(318)・SD1975(319)・SD1978(320~322)・Pit121(323)・Pit176(324)・Pit735(325~327)・Pit747(328)




第22次調査 1区Pit802(329)・Pit866(330)・Pit882(331)・Pit901(332)・Pit970(334)・Pit1071(335)・Pit1118(336)・Pit1230(337)・Pit1294(338)・Pit1494(339・340)・Pit1499(341)



第22次調査 1区Pit1528(342)・Pit1544(343)・Pit1595(344)・Pit1597(345~348)・Pit1641(349)・Pit1653(350)・Pit1659(351)・Pit1662(352)・Pit1712(353)




第22次調査 1区Pit1720(354)・Pit1790(355)・Pit1864(356)・Pit1936(357)・Pit1948(358)・Pit1981(359)、  
包含層(360~362・364~373)




第22次調査 1区包含層(374~392)







第22次調査 1区包含層(393~407)




第22次調査 1区包含層(408~417・419~429)




第22次調査 1区包含層(418・430~447)




第22次調査 1区包含層(448~467)




第22次調査 1区包含層(468~479)




第22次調査 1区包含層(480~501)




第22次調査 1区包含層(502~518)




第22次調査 2区SE119(520~523)・SK24(524~528)・SK40(529)・SK41(530)・SK45(531~535)・SK46(536~537)・SK55(538~540)・SK83(541)・SK104(542)・SK137(543)・SK173(544)・SD26(545~546)・SD28(547)・SD29(548~549)・SD30(550)・SD32(551)・SD33(552)




第22次調査 2区SD42(553)・SD54(554)・SD59(555)・SD60(556~561)・SD126(562~567)・SD131(568・569)・SD148(570・571)・SD150(572)・SD154(573)・SD155(574)・SD159(575)




第22次調査 2区SD159(576)・SD162(577)・SD166(578)・SD181(579)、Pit108(580)・Pit109(581)・Pit113(582)・Pit167(583)、包含層(584・585・587~597)




第22次調査 2区包含層(598~609・611・612)




第22次調査 2区包含層(610・613~629)




第22次調査 2区包含層(630~643)、表採(644)



第22次調査 3区SK87(645・646)・SK90(647~658)




第22次調査 3区SK90(659~667)・SK94(668)・SK99(670~673)・SK103(674・675)・SK131(676・677)・SK139(678)、SX71(679)




第22次調査 3区SX71(680~692)・SX73(693)







第22次調査 3区SX105(694~705・710)




第22次調査 3区SX105(706~709・711~721)




第22次調査 3区SX105(722~724・726~734)




第22次調査 3区SX120(735・736)、SD66(737)・SD68(738・739)・SD77(740)・SD78(741~755)




第22次調査 3区SD78(756)・SD80(757~759)・SD82(760・761)・SD91(762)・SD100(763)・SD104(764)、Pit72(765)、包含層(766~771)




第22次調査 3区包含層(772~787)




第22次調査 3区包含層(788~800)




第22次調査 3区包含層(802~819)




第22次調査 3区包含層(822・823・825~829・831)




第22次調査 3区包含層(830・832~834)、4区SD2(835)、包含層(836~841)




第24次調査 1区包含層(842~849)、2区東SE65(850~852)・SE162(853)・SE221(854・855)・SE650(856・857)・SE813(858・859)・SE835(860~862)



第24次調査 2区東SE835(863~865)、SK10(866・868)・SK89(869)・SK129(870・871)・SK172(872~874)・SK177(875~877)




第24次調査 2区東SK177(878~888)



第24次調査 2区東SK177(889~895)・SK227(896~898・900・901)




第24次調査 2区東SK227(902)・SK316(903・904)・SK346(905)・SK624(906)・SK646(907)・SK658(908)・SK729(909)・SK745(910)・SK881(911~913)




第24次調査 2区東SK887(914)・SK895(915・916)・SK907(917~921)・SK927(922~924)・SK950(925・926)







第24次調査 2区東SX114(927)・SX209(928・929)・SX392(930・932)・SX882(933・934)・SX911(935・936)・SX929(937~939)・SX958(940・941)




第24次調査 2区東SD1(942)・SD15(943~948)・SD32(949)・SD98(950~957)




第24次調査 2区東SD98(958~971)




第24次調査 2区東SD98(972~979)・SD102(980)・SD127(981~984)




第24次調査 2区東SD128(985・987~995)・SD144(996)・SD156(997)・SD163(998・999)




第24次調査 2区東SD184(1000~1005)・SD190(1007)・SD191(1008)・SD213(1009・1010)・SD214(1011)・SD225(1012~1016)




第24次調査 2区東SD243(1017)・SD288(1018)・SD300(1019)・SD355(1020)・SD358(1021)・SD401(1022・1023)・SD422(1024)・SD497(1025~1030)



第24次調査 2区東SD497(1031~1033)・SD511(1034・1035)・SD539(1036~1038)・SD647(1039)・SD749(1040)・SD812(1041)・SD898(1042)・SD916(1043)




第24次調査 2区東SD918(1044・1045)・SD930(1046~1048)、Pit19(1049)・Pit57(1050)・Pit116(1051)・Pit126(1052)・Pit132(1053)・Pit264(1054・1055)・Pit269(1056)・Pit283(1057)・Pit291(1058)・Pit353(1059)




第24次調査 2区東Pit361(1060)・Pit375(1061)・Pit387(1062)・Pit492(1063)・Pit508(1064・1065)・Pit520(1066)・Pit577(1067)・Pit582(1068)・Pit593(1069)・Pit709(1070)・Pit736(1071)・Pit758(1072)・Pit841(1073)・Pit842(1074)・Pit855(1075)・Pit910(1076)・Pit934(1077)




第24次調査 2区東包含層(1078~1094)




第24次調査 2区東包含層(1095~1116)




第24次調査 2区東包含層(1117~1125・1127~1131)



第24次調査 2区東包含層(1132~1146)




第24次調査 2区西SE9(1147~1154)・SE14(1155・1156)・SE39(1157~1159)




第24次調査 2区西SE39(1160~1162)・SE63(1163~1165・1167~1169)・SE86(1170)・SE230(1171~1173)・SE433(1174)







第24次調査 2区西SE499(1175~1177)・SK1(1178・1179)・SK15(1181)・SK89(1182)・SK90(1183~1186)




第24次調査 2区西SK351(1187・1188)・SK396(1189)・SK447(1190)・SK469(1191)・SK522(1192・1193)・SX11(1195)・SX352(1196~1198)・SX354(1199)・SX383(1201・1202・1206)




第24次調査 2区西SX383(1200・1203～1205)・SX439(1207～1212)・SX445(1213・1214)・SX494(1215)・SX680(1216)、SD3(1217・1219・1220)




第24次調査 2区西SD3(1221～1227)・SD54(1228～1232)・SD65(1233・1234)・SD143(1235)




第24次調査 2区西SD143(1236・1237)・SD246(1238)・SD309(1239~1242)




第24次調査 2区西SD394(1243)・SD406(1244)・SD422(1245~1252)




第24次調査 2区西SD422(1253・1254)・SD438(1255)・SD450(1256・1257)・SD454(1258・1259)




第24次調査 2区西SD454(1260・1261)・SD483(1262~1264)・SD519(1265)・SD564(1266~1268)




第24次調査 2区西SD564(1270~1273)・SD603(1274)・SD2257(1275)・Pit44(1276)・Pit128(1277・1278)・Pit137(1279)・Pit144(1280)・Pit145(1281)・Pit210(1282)・Pit221(1283)・Pit241(1284)・Pit282(1285)・Pit314(1286)




第24次調査 2区西Pit316(1287)・Pit361(1288)・Pit386(1289)・Pit465(1290)・Pit518(1291)・Pit551(1292)・Pit569(1294)・Pit570(1295)・Pit577(1296)・Pit581(1297)・Pit643(1298)・Pit648(1299)・Pit664(1300)・Pit687(1301)・Pit727(1302)・Pit731(1303)




第24次調査 2区西Pit738(1304)・Pit740(1305)、包含層(1306~1319)




第24次調査 2区西包含層(1320~1334)




第24次調査 2区西包含層(1335~1352)



第24次調査 2区西包含層(1353~1367)




第24次調査 2区西包含層(1368~1389)




第24次調査 2区西包含層(1390~1407)

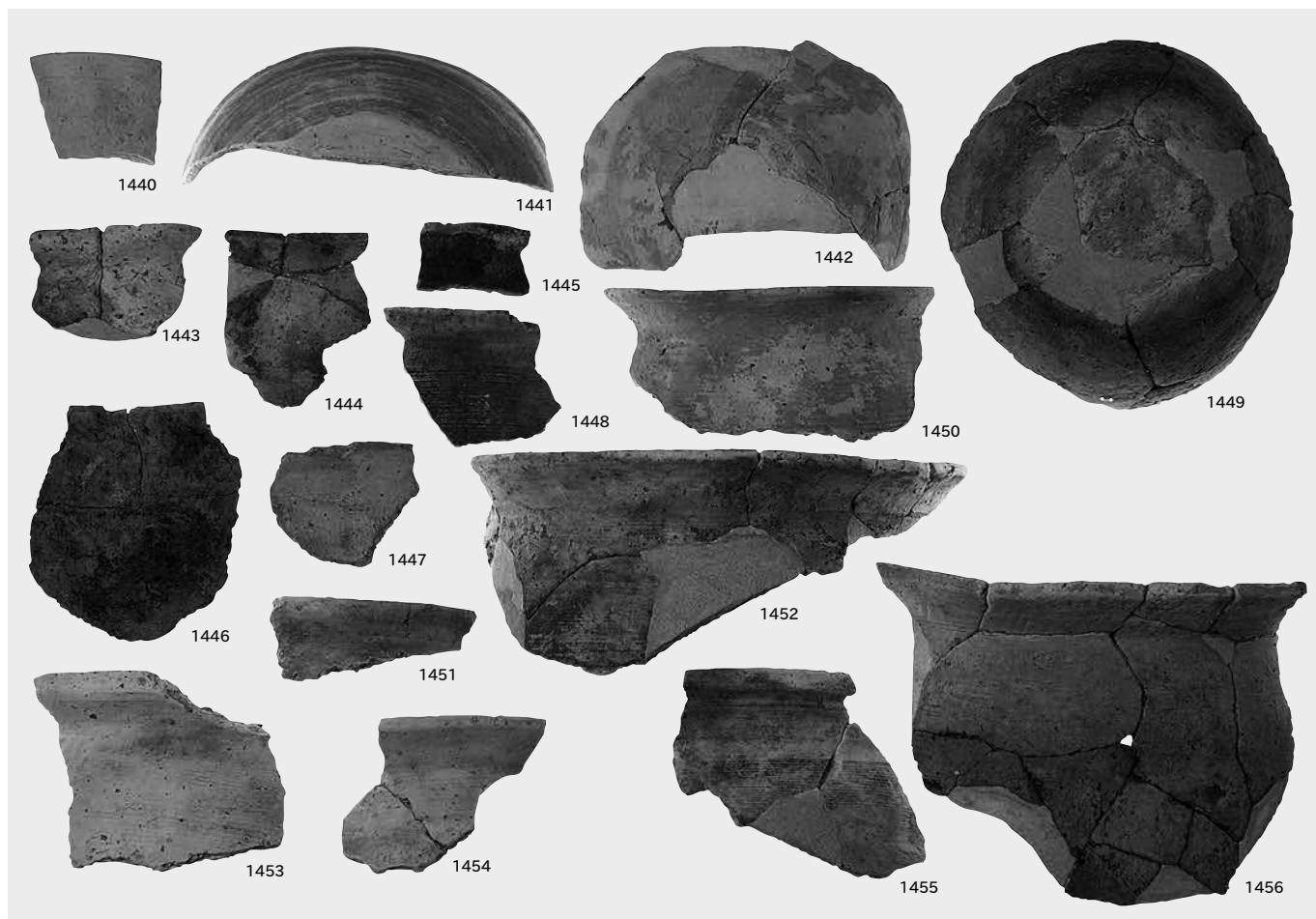





第24次調査 4区SD3(1408~1417)、包含層(1418~1425)




第24次調査 4区包含層(1426~1439)




第24次調査 4区包含層(1440~1456)




第24次調査 4区包含層(1457~1470)




土製品 19次 5区東SD5(1・2)、22次 1区SE500(3)・1435(4)・1617(5)、SX409(6・7)・1805(8)、包含層(9~14)、2区SD32(15)・33(16)・42(17・18)、包含層(19~21)、3区包含層(22~24)、24次 1区包含層(25・26)、2区東SE20(27)・65(28)、SD98(29・30)・190(31)・243(32)・529(33)・898(34)・905(35)、包含層(36・37)、2区西SE230(38)、SX352(39)、SD65(40)・143(41)・630(42)、Pit379(43)、包含層(44・45)



石製品 第19次調査 5区西包含層(1)、5区東SK2(2)、SD5(3)、包含層(4・5)、6区包含層(6~8)、第22次調査 1区SE126(9)・SE201(10・11)・SE375(12)・SE385(13)・SE412(14)・SE415(15)・SE500(16~19)・SE601(20)



第22次調査 1区SE868(21・22)・SE1244(23~29)・SE1454(30)・SE1504(31)・SE1535(32)・SE1593(33)・SE1949(35)




第22次調査 1区SE1769(34)、SX408(36)、SD896(37)・SD1737(38)、Pit277(39)・Pit1043(40)・Pit1457(41)・Pit1475(42)・Pit1685(43)・Pit1776(44)、包含層(45~47)、2区包含層(48)、3区SK90(49)、第24次調査 2区東SE20(51)・SE221(52)、SX18(53)、SD15(54)




第24次調査 2区東SD15(55)・SD91(56)・SD98(58・59)・SD180(60)・SD243(61)・SD355(62)・SD898(63)、包含層(64・65)、  
2区西SE9(66)・SE39(67)・SE226(68)・SE433(69)・SE499(70)、SX446(71)、SD143(72・73)・SD278(74)・SD407(75)、Pit704(76)




第22次調査 3区SK90(50)、第24次調査 2区東SD98(57)



木製品 第19次調査 5区東Pit1(1)、包含層(2~4)、工事立会(5~8)




第22次調査 1区SE201(9~11)・SE375(12~15)・SE385(16~18)・SE415(19~28)・SE429(29・30)



第22次調査 1区SE429(31)・SE500(32~34)・SE547(35)・SE565(36)・SE573(37)・SE601(38~40)






第22次調査 1区SE601(41~48)




第22次調査 1区SE1406(49~52)・SE1536(53~58)・SE1593(59~61)・SE1617(62~66)



第22次調査 1区SE1770(67)・SE1774(68~72)、SD108(73)、Pit140(74)・Pit595(75)・Pit732(76)・Pit742(77・78)・Pit997(79)・Pit1086(80)・Pit1106(81)・Pit1131(82)・Pit1171(83)・Pit1295(84)・Pit1451(85)・Pit1471(86)



第22次調査 1区Pit1532(87)・Pit1650(88)・Pit1693(89)・Pit1704(90)、24次 2区東SE12(91~94)・SE20(95)・SE77(96)・SE162(97)、  
2区西SE226(98~101)・SE230(102~116)



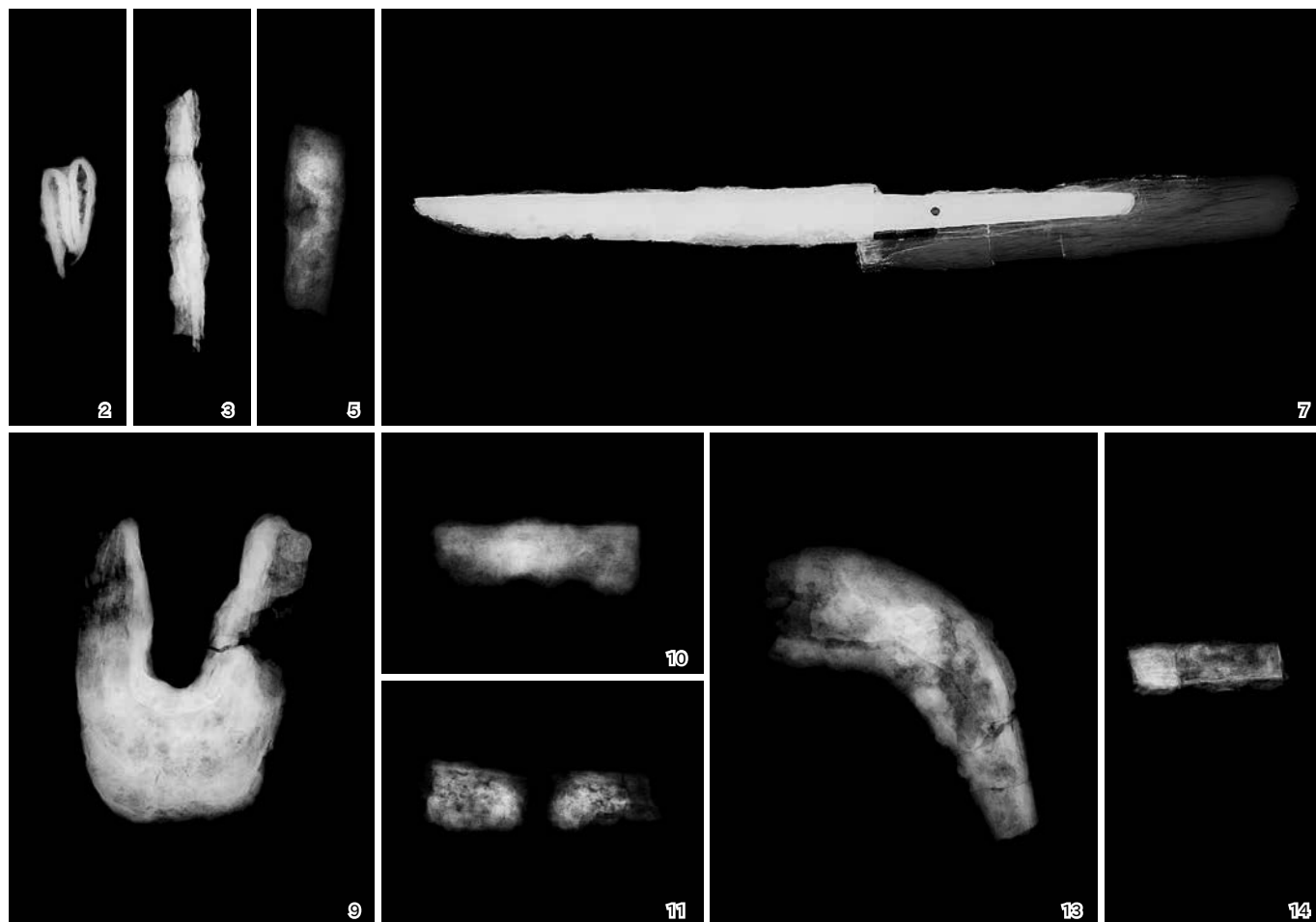
第24次調査 2区西SE234(117~121)・SE301(122)・SE400(123~125)




第24次調査 2区西SE400(126)・SE499(127~135)、Pit296(136)、4区Pit4(137)・Pit5(138)、確認調査493T(139)



金属製品 第22次調査 1区SE201(1~3)・SE385(4)・SE565(5)・SE500(6)・SE1617(7)、SX2017(8)、Pit1814(9)、包含層(10~13)、3区SX71(14)  
 銭貨 第24次調査 2区西SD143(15)、包含層(16)




第22次調査 金属製品透過X線写真




鍛冶関連遺物 第24次調査 2区東SE65(1)・SK356(2)・SK927(3)・SX882(4)・SD15(5)・SD78(6)・SD98(7~10)・SD128(11)・SD404(12)・SD422(13)・SD636(14)・SD743(15)・Pit561(16)・Pit670(17)・Pit689(18)、包含層(19~33)、2区西SE9(34~36)・SE39(37)・SE86(38・39)・SE187(40)・SE226(41)・SE230(42)、SK228(43・44)・SK310(45)・SK522(48~55)

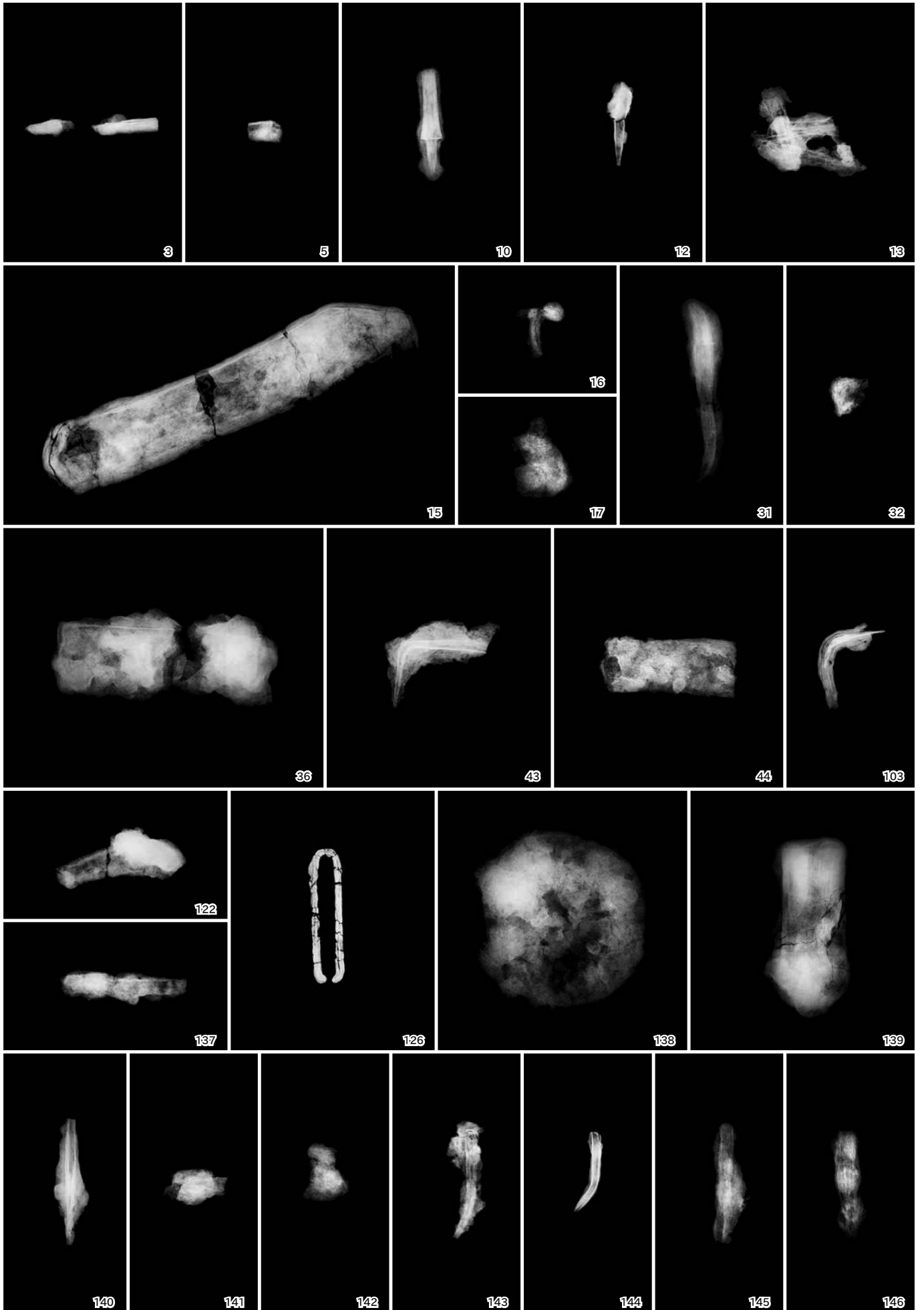




第24次調査 2区西SK522(56~94・96・98~101)、SD3(103)・SD54(104)



第24次調査 2区西SD54(105~109)・SD143(110~115)・SD246(116)・SD358(117)・SD422(118~122)・SD631(123)、Pit25(124)・Pit528(125)、SX11(126)、2区西包含層(128~139)、2区東包含層(140~146)



第24次調査 鉄製品透過X線写真

## 沖ノ羽遺跡Ⅵ 第19・22・24次調査

— 県営ほ場整備事業（担い手育成型）満日地区に伴う沖ノ羽遺跡第12・15・17次発掘調査報告書—

写真図版編

2016年2月8日印刷  
2016年2月12日発行

編集 新潟市文化財センター  
〒950-1122 新潟市西区木場2748番地1  
TEL 025(378)0480

発行 新潟市教育委員会  
〒951-8550 新潟市中央区学校町通一番町602番地1  
TEL 025(228)1000

印刷・製本 株式会社ウィザップ  
〒950-0963 新潟市中央区南出来島2丁目1番25号  
TEL 025(285)3311