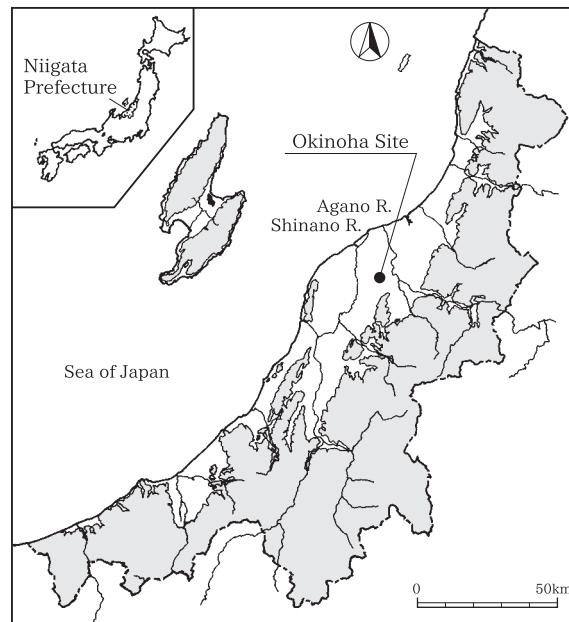


おきの は
沖ノ羽遺跡Ⅵ 第19・22・24次調査

— 県営ほ場整備事業（担い手育成型）満日地区に伴う沖ノ羽遺跡第12・15・17次発掘調査報告書 —

写真図版編



2016

新潟市教育委員会

凡 例

- 1 本書は新潟県新潟市秋葉区七日町字沖ノ羽^{あきはくなのまちあぎおきの は}地内に所在する沖ノ羽^{おきの は}遺跡（新潟市遺跡 No.149）第 19 次・第 22 次・第 24 次調査記録であり、本文・観察表編と図面図版編、写真図版編の 3 分冊からなるうちの「写真図版編」である。
- 2 平成 18・19・20 年に発掘調査、平成 18～27 年度に整理作業・報告書刊行を行った。
- 3 遺構番号は現場で付したものを^を用い、調査年次ごとに、さらに調査区ごとに 1 からの通し番号を付した。遺構の種別ごとに付さず、通し番号とし、本文および観察表・図面図版・写真図版の番号は同一番号とした。第 19 次調査（平成 18 年度・2006 年）については調査区の前に「19 次」、第 22 次調査（平成 19 年度・2007 年）は「22 次」、第 24 次調査（平成 20 年度・2008 年）は「24 次」と記した。
- 4 遺物番号は種別ごとの通し番号とし、本文および観察表・図面図版・写真図版の番号は同一番号とした。

写真図版目次

写真図版1	沖ノ羽遺跡周辺空中写真		19次5区東-7基本層序(南東から)
写真図版2	沖ノ羽遺跡周辺空中写真		19次5区東-8基本層序(南東から)
写真図版3	沖ノ羽遺跡周辺空中写真(北から)		19次5区東-8完掘状況(南西から)
	沖ノ羽遺跡周辺空中写真(南から)		19次5区東-9基本層序(南東から)
写真図版4	19次5区調査前現況(南西から)	写真図版10	19次5区東-9完掘状況(南西から)
	19次5区調査前現況(北東から)		19次5区東-10基本層序(南東から)
	19次5区西-1完掘状況(北東から)		19次5区東SD3完掘状況(南東から)
	19次5区西-2基本層序(南東から)		19次5区東-10完掘状況(南から)
	19次5区西SD1土層断面(南東から)		19次5区東-11基本層序(南東から)
	19次5区西SD1土層断面(南から)		19次5区東-11完掘状況(南から)
	19次5区西SD2完掘状況(南東から)		19次5区東SD4完掘状況(南東から)
	19次5区西-2完掘状況(北東から)		19次5区東SD5完掘状況(南東から)
写真図版5	19次5区西-3基本層序(南東から)	写真図版11	19次5区東SD7完掘状況(南東から)
	19次5区西-3完掘状況(南から)		19次5区東SD8完掘状況(南東から)
	19次5区西-4基本層序(南東から)		19次5区東-12完掘状況(南から)
	19次5区西SK7完掘状況(北西から)		19次5区東-13基本層序(南東から)
	19次5区西SK8土層断面(南から)		19次5区東河32土層断面(南東から)
	19次5区西SK9土層断面(南東から)		19次5区東-13完掘状況(南から)
	19次5区西SD6土層断面(南から)		19次5区東-14基本層序(南東から)
	19次5区西SD6完掘状況(南から)		19次5区東SE17、Pit18土層断面(北東から)
写真図版6	19次5区西SD10完掘状況(北西から)	写真図版12	19次5区東SE17完掘状況(北西から)
	19次5区西-4完掘状況(南西から)		19次5区東SK25完掘状況(北西から)
	19次5区西-5基本層序(南東から)		19次5区東SK26完掘状況(北西から)
	19次5区西-5完掘状況(北東から)		19次5区東SK27完掘状況(北西から)
	19次5区西SD11土層断面(南東から)		19次5区東SX19、SD30完掘状況(南東から)
	19次5区西SD11土層断面(西から)		19次5区東SD12土層断面(北東から)
	19次5区西SD11完掘状況(北西から)		19次5区東SD12完掘状況(北東から)
	19次5区西-6完掘状況(南西から)		19次5区東SD15、Pit14土層断面(北から)
写真図版7	19次5区西-7基本層序(南東から)	写真図版13	19次5区東SD15、Pit14完掘状況(北から)
	19次5区西-7完掘状況(北東から)		19次5区東河33土層断面(北西から)
	19次5区西-8基本層序(南東から)		19次5区東河33完掘状況(西から)
	19次5区西-8完掘状況(東から)		19次5区東-14完掘状況(西から)
	19次5区西完掘状況(南西から)		19次5区東完掘状況(北東から)
	19次5区西完掘状況(北東から)	写真図版14	19次6区調査前現況(南東から)
写真図版8	19次5区東-1基本層序(南東から)		19次6区SK1完掘状況(南東から)
	19次5区東-1完掘状況(南西から)		19次6区-2基本層序(東から)
	19次5区東-2基本層序(南東から)		19次6区-3基本層序(北東から)
	19次5区東-2完掘状況(南西から)		19次6区完掘状況(北西から)
	19次5区東-3基本層序(南東から)		19次6区完掘状況(南東から)
	19次5区東-3完掘状況(南西から)	写真図版15	22次1区空中写真(北西から)
	19次5区東-4基本層序(南東から)		22次2・3区空中写真(北西から)
	19次5区東Pit1柱根出土状況(北から)	写真図版16	22次1区空中写真(南東から)
写真図版9	19次5区東SK2完掘状況(南東から)		22次1区空中写真(南西から)
	19次5区東-5完掘状況(南から)	写真図版17	22次1区空中写真(俯瞰・北西から)
	19次5区東-6基本層序(南東から)		22次1区空中写真(俯瞰・南西から)
	19次5区東-6完掘状況(南西から)	写真図版18	22次1区調査前現況(南西から)

	22次1区調査前現況(東から)		22次1区SE490、SK487土層断面(南から)
	22次1区調査前現況(西から)		22次1区SE490、SK487完掘状況(南から)
	22次1区調査前現況(北から)		22次1区SE500土層断面(北から)
	22次1区基本層序A(南東から)		22次1区SE500刀子出土状況(南から)
	22次1区基本層序B(北東から)		22次1区SE500土層断面(北から)
	22次1区基本層序C(南西から)		22次1区SE500完掘状況(北から)
	22次1区基本層序D(南東から)		22次1区SE502土層断面(北から)
写真図版19	22次1区SE92土層断面(南から)	写真図版25	22次1区SE502木製品出土状況(北から)
	22次1区SE92完掘状況(南から)		22次1区SE502完掘状況(北から)
	22次1区SE96、Pit1711土層断面(東から)		22次1区SE511土層断面(南から)
	22次1区SE96完掘状況(東から)		22次1区SE511完掘状況(南から)
	22次1区SE106土層断面(東から)		22次1区SE536、Pit729土層断面(南から)
	22次1区SE106完掘状況(東から)		22次1区SE536、Pit729完掘状況(南から)
	22次1区SE125、SD117土層断面(東から)		22次1区SE540、Pit541土層断面(南から)
	22次1区SE125完掘状況(東から)		22次1区SE540、Pit541完掘状況(南から)
写真図版20	22次1区SE126、SD117土層断面(東から)	写真図版26	22次1区SE547土層断面(西から)
	22次1区SE126完掘状況(東から)		22次1区SE547木製品出土状況(南から)
	22次1区SE138土層断面(南から)		22次1区SE547完掘状況(西から)
	22次1区SE138完掘状況(南から)		22次1区SE551土層断面(東から)
	22次1区SE159土層断面(東から)		22次1区SE551完掘状況(東から)
	22次1区SE159完掘状況(東から)		22次1区SE552・556、Pit1096土層断面(南から)
	22次1区SE201、SD117、Pit2808土層断面(東から)		22次1区SE552・556、Pit1096完掘状況(南から)
	22次1区SE201完掘状況(東から)		22次1区SE557、SK559、Pit1103土層断面(東から)
写真図版21	22次1区SE300土層断面(東から)	写真図版27	22次1区SE557遺物出土状況(東から)
	22次1区SE300、Pit299完掘状況(東から)		22次1区SE557、SK559、Pit1103完掘状況(東から)
	22次1区SE301土層断面(東から)		22次1区SE558土層断面(北から)
	22次1区SE301完掘状況(東から)		22次1区SE558完掘状況(北から)
	22次1区SE315、Pit316土層断面(南から)		22次1区SE565、SX564土層断面(北から)
	22次1区SE315、Pit316完掘状況(南から)		22次1区SE565土器出土状況(北から)
	22次1区SE342土層断面(西から)		22次1区SX564土器出土状況(北から)
	22次1区SE342完掘状況(西から)		22次1区SE565、SX564完掘状況(北から)
写真図版22	22次1区SE353、SD354・1521土層断面(北から)	写真図版28	22次1区SE572、Pit1106土層断面(東から)
	22次1区SE353完掘状況(北から)		22次1区SE572、Pit1106完掘状況(東から)
	22次1区SE375、Pit255土層断面(東から)		22次1区SE573、Pit574土層断面(西から)
	22次1区SE375木製品出土状況(東から)		22次1区SE573、Pit574完掘状況(西から)
	22次1区SE375、Pit255完掘状況(東から)		22次1区SE579、SK580、Pit581土層断面(西から)
	22次1区SE385・1514土層断面(北から)		22次1区SE579、SK580、Pit581完掘状況(西から)
	22次1区SE385・1514完掘状況(北から)		22次1区SE586土層断面(北から)
	22次1区SE412土層断面(南から)		22次1区SE586完掘状況(北から)
写真図版23	22次1区SE412完掘状況(南から)	写真図版29	22次1区SE590、Pit591土層断面(南から)
	22次1区SE415、SX534土層断面(北から)		22次1区SE590、Pit591完掘状況(南から)
	22次1区SE415木製品出土状況(北から)		22次1区SE599・600、Pit1126土層断面(北から)
	22次1区SE415完掘状況(北から)		22次1区SE599遺物出土状況(北から)
	22次1区SE429、SD430土層断面(東から)		
	22次1区SE429木製品出土状況(東から)		
	22次1区SE429、SD430完掘状況(東から)		
	22次1区SE433土層断面(東から)		
写真図版24	22次1区SE433完掘状況(東から)		

	22次1区SE599・600、Pit1126完掘状況 (北から)		22次1区SE1534土層断面(東から)
	22次1区SE601土層断面(北から)		22次1区SE1534完掘状況(東から)
	22次1区SE601木製品出土状況(北から)		22次1区SE1535、Pit3177土層断面(南から)
	22次1区SE601曲物検出状況(北から)		22次1区SE1535、Pit3177完掘状況(南から)
写真図版30	22次1区SE601完掘状況(北から)		22次1区SE1536、Pit3160土層断面(南から)
	22次1区SE606、SD411、Pit766土層断面 (南から)	写真図版35	22次1区SE1536遺物出土状況(東から)
	22次1区SE606、Pit766完掘状況(南から)		22次1区SE1536完掘状況(南から)
	22次1区SE785、SD508、Pit1003土層断面 (北から)		22次1区SE1551土層断面(東から)
	22次1区SE785完掘状況(北から)		22次1区SE1551完掘状況(東から)
	22次1区SE813、SK730、SD518土層断面 (北西から)		22次1区SE1586土層断面(東から)
	22次1区SE813、SK730、SD518完掘状況 (北西から)		22次1区SE1586完掘状況(東から)
	22次1区SE868、Pit1004土層断面(北から)	写真図版36	22次1区SE1593土層断面(東から)
写真図版31	22次1区SE868、Pit1004完掘状況(西から)		22次1区SE1593完掘状況(東から)
	22次1区SE1228土層断面(北から)		22次1区SE1602、Pit1637土層断面(北から)
	22次1区SE1228完掘状況(北から)		22次1区SE1602完掘状況(北から)
	22次1区SE1244、Pit1262土層断面(北から)		22次1区SE1616、SK1629、SD1627土層 断面(東から)
	22次1区SE1244、Pit1262完掘状況(北から)		22次1区SE1616、SD1627完掘状況(東から)
	22次1区SE1283、Pit1287土層断面(西から)		22次1区SK1629完掘状況(東から)
	22次1区SE1283完掘状況(西から)		22次1区SE1617、SD117土層断面(東から)
	22次1区SE1337、SK1408土層断面 (南東から)	写真図版37	22次1区SE1617漆器出土状況(西から)
写真図版32	22次1区SE1337、SK1408完掘状況 (南東から)		22次1区SE1617刀子出土状況(北から)
	22次1区SE1406・1435、Pit1467・4009 土層断面(東から)		22次1区SE1617漆器出土状況(西から)
	22次1区SE1406、Pit1467・4009完掘状況 (東から)		22次1区SE1617完掘状況(南から)
	22次1区SE1420、Pit1443土層断面(東から)	写真図版38	22次1区SE1626土層断面(西から)
	22次1区SE1420、Pit1443完掘状況(東から)		22次1区SE1626完掘状況(西から)
	22次1区SE1435、SK1434土層断面(東から)		22次1区SE1628土層断面(東から)
	22次1区SE1435、SK1434完掘状況(東から)		22次1区SE1628完掘状況(東から)
	22次1区SE1454土層断面(東から)		22次1区SE1691、SD108土層断面(東から)
写真図版33	22次1区SE1454完掘状況(東から)		22次1区SE1691完掘状況(東から)
	22次1区SE1504、SD1505、Pit1519土層 断面(東から)		22次1区SE1695土層断面(北から)
	22次1区SE1504、SD1505、Pit1519完掘 状況(東から)		22次1区SE1695完掘状況(北から)
	22次1区SE1508土層断面(東から)	写真図版39	22次1区SE1717土層断面(東から)
	22次1区SE1508完掘状況(東から)		22次1区SE1717完掘状況(東から)
	22次1区SE1517土層断面(東から)		22次1区SE1718土層断面(南から)
	22次1区SE1517完掘状況(東から)		22次1区SE1718完掘状況(南から)
	22次1区SE1520、Pit1539・1540土層断面 (南から)		22次1区SE1754、SD1747土層断面(東から)
写真図版34	22次1区SE1520、Pit1539・1540完掘状況 (南から)		22次1区SE1754完掘状況(東から)
			22次1区SE1769、Pit1931土層断面(東から)
			22次1区SE1769、Pit1931完掘状況(東から)
			22次1区SE1770土層断面(西から)
			22次1区SE1770完掘状況(西から)
			22次1区SE1774土層断面(東から)
			22次1区SE1774漆器出土状況(南から)
			22次1区SE1774完掘状況(東から)
			22次1区SE1774・1775土層断面(東から)
			22次1区SE1775完掘状況(東から)
			22次1区SE1780土層断面(東から)
		写真図版40	22次1区SE1780完掘状況(東から)
			22次1区SE1784土層断面(西から)

	22次1区SE1784完掘状況(西から)	写真図版 46	22次1区SK351土層断面(東から)
	22次1区SE1906土層断面(南から)		22次1区SK351完掘状況(東から)
	22次1区SE1906完掘状況(南から)		22次1区SK365、Pit1548土層断面(南から)
	22次1区SE1937完掘状況(南東から)		22次1区SK365、Pit1548完掘状況(南から)
	22次1区SE1949土層断面(西から)		22次1区SK410、Pit727・776土層断面
	22次1区SE1949完掘状況(西から)		(北から)
写真図版 41	22次1区SE1965土層断面(西から)		22次1区SK410、Pit727・776完掘状況
	22次1区SE1965完掘状況(北西から)		(北から)
	22次1区SK32土層断面(北西から)		22次1区SK414土層断面(東から)
	22次1区SK32完掘状況(北西から)		22次1区SK414完掘状況(東から)
	22次1区SK43土層断面(東から)	写真図版 47	22次1区SK422・423土層断面(西から)
	22次1区SK43完掘状況(東から)		22次1区SK422・423完掘状況(西から)
	22次1区SK67土層断面(東から)		22次1区SK427土層断面(南から)
	22次1区SK67完掘状況(東から)		22次1区SKSK427、Pit827完掘状況(南から)
写真図版 42	22次1区SK107土層断面(西から)		22次1区SK428、Pit698土層断面(西から)
	22次1区SK107完掘状況(西から)		22次1区SK428、Pit698完掘状況(西から)
	22次1区SK110土層断面(東から)		22次1区SK431・523、SX2032土層断面
	22次1区SK110完掘状況(東から)		(東から)
	22次1区SK143・144、Pit1699土層断面		22次1区SK431・523、SX2032完掘状況
	(南から)		(東から)
	22次1区SK143・144完掘状況(南から)	写真図版 48	22次1区SK485土層断面(北から)
	22次1区SK150土層断面(南から)		22次1区SK491、SD495土層断面(北から)
	22次1区SK150完掘状況(南から)		22次1区SK491、SD495完掘状況(北から)
写真図版 43	22次1区SK151土層断面(西から)		22次1区SK492土層断面(北から)
	22次1区SK151完掘状況(西から)		22次1区SK492完掘状況(北から)
	22次1区SK157、SD117・1562土層断面		22次1区SK494土層断面(西から)
	(東から)		22次1区SK494完掘状況(西から)
	22次1区SK157完掘状況(東から)		22次1区SK505土層断面(北東から)
	22次1区SK172・1660、SD117・1562、	写真図版 49	22次1区SK510、SD509、Pit607土層断面
	Pit1573土層断面(東から)		(南から)
	22次1区SK1660完掘状況(東から)		22次1区SK510完掘状況(西から)
	22次1区SK172完掘状況(東から)		22次1区SK520・521、Pit731土層断面
	22次1区SK178、Pit1576土層断面(西から)		(東から)
写真図版 44	22次1区SK178、Pit1576完掘状況(西から)		22次1区SK520・521、Pit731・844完掘
	22次1区SK206土層断面(東から)		状況(東から)
	22次1区SK206完掘状況(東から)		22次1区SK522土層断面(東から)
	22次1区SK210土層断面(南から)		22次1区SK522完掘状況(東から)
	22次1区SK210完掘状況(南から)		22次1区SK528土層断面(南西から)
	22次1区SK231土層断面(北から)		22次1区SK529、SD896土層断面(北から)
	22次1区SK231完掘状況(北から)	写真図版 50	22次1区SK529完掘状況(北から)
	22次1区SK232土層断面(東から)		22次1区SK530・531、Pit532土層断面
写真図版 45	22次1区SK232完掘状況(東から)		(北から)
	22次1区SK256、SD117・1562土層断面		22次1区SK530・531、Pit532完掘状況
	(東から)		(北から)
	22次1区SK256、Pit1645完掘状況(東から)		22次1区SK537土層断面(南から)
	22次1区SK263土層断面(南から)		22次1区SK537完掘状況(南から)
	22次1区SK263完掘状況(南から)		22次1区SK545・1069土層断面(西から)
	22次1区SK341完掘状況(南から)		22次1区SK545・1069、Pit1060完掘状況
	22次1区SK343土層断面(南から)		(西から)
	22次1区SK343、SE342完掘状況(東から)		22次1区SK550、Pit549土層断面(西から)

写真図版 51	22次1区SK550、Pit549完掘状況(東から) 22次1区SK560土層断面(東から) 22次1区SK560完掘状況(東から) 22次1区SK567、Pit1100土層断面(東から) 22次1区SK567、Pit1100完掘状況(東から) 22次1区SK568、SD539、Pit1102土層断面(南から) 22次1区SK568、Pit1102完掘状況(南から) 22次1区SK575、Pit767土層断面(西から)		22次1区SK794土層断面(北から) 22次1区SK794完掘状況(北から) 22次1区SK832土層断面(北から) 22次1区SK832完掘状況(北から) 22次1区SK912土層断面(北から) 22次1区SK912完掘状況(北から) 22次1区SK993土層断面(西から) 22次1区SK993完掘状況(西から) 22次1区SK1010、Pit937・1079土層断面(北から) 22次1区SK1010、Pit937・1079他完掘状況(北から) 22次1区SK1097・1098土層断面(東から) 22次1区SK1097・1098完掘状況(東から) 22次1区SK1114、Pit1115土層断面(北から) 22次1区SK1114、Pit1115完掘状況(北から)
写真図版 52	22次1区SK575、Pit767・1083完掘状況(西から) 22次1区SK578土層断面(東から) 22次1区SK578完掘状況(東から) 22次1区SK585、SD539、Pit976土層断面(南から) 22次1区SK585、Pit976完掘状況(南から) 22次1区SK587、Pit768土層断面(西から) 22次1区SK587、Pit768完掘状況(西から) 22次1区SK588土層断面(南から)	写真図版 57	22次1区SK1116、Pit1117土層断面(南から) 22次1区SK1116、Pit1117完掘状況(南から) 22次1区SK1179完掘状況(北から) 22次1区SK1183、Pit1182土層断面(東から) 22次1区SK1183、Pit1182完掘状況(東から) 22次1区SK1210土層断面(北から) 22次1区SK1210完掘状況(北から) 22次1区SK1215土層断面(北から) 22次1区SK1215完掘状況(北から) 22次1区SK1220土層断面(北東から) 22次1区SK1220完掘状況(北東から) 22次1区SK1227土層断面(南東から) 22次1区SK1227完掘状況(南東から) 22次1区SK1229・1269、Pit2036土層断面(北から) 22次1区SK1229・1269完掘状況(北から) 22次1区SK1232・1233、Pit1299土層断面(北東から) 22次1区SK1232・1233、Pit1299完掘状況(北東から) 22次1区SK1240、Pit1241・1291土層断面(北から) 22次1区SK1240、Pit1241・1291完掘状況(北から) 22次1区SK1249土層断面(北西から) 22次1区SK1249完掘状況(北西から) 22次1区SK1251完掘状況(北から) 22次1区SK1268、SD1213土層断面(北東から) 22次1区SK1268完掘状況(北東から)
写真図版 53	22次1区SK588完掘状況(南から) 22次1区SK592、Pit593土層断面(西から) 22次1区SK592、Pit593完掘状況(西から) 22次1区SK594、Pit596土層断面(北から) 22次1区SK594、Pit596完掘状況(北から) 22次1区SK597、Pit1092・1093土層断面(北から) 22次1区SK597、Pit1092・1093・1192完掘状況(北から) 22次1区SK611土層断面(東から)	写真図版 58	22次1区SK1229・1269完掘状況(北から) 22次1区SK1232・1233、Pit1299土層断面(北東から) 22次1区SK1232・1233、Pit1299完掘状況(北東から) 22次1区SK1240、Pit1241・1291土層断面(北から) 22次1区SK1240、Pit1241・1291完掘状況(北から) 22次1区SK1249土層断面(北西から) 22次1区SK1249完掘状況(北西から) 22次1区SK1251完掘状況(北から) 22次1区SK1268、SD1213土層断面(北東から) 22次1区SK1268完掘状況(北東から)
写真図版 54	22次1区SK611完掘状況(東から) 22次1区SK701土層断面(南から) 22次1区SK701完掘状況(南から) 22次1区SK702土層断面(北から) 22次1区SK702完掘状況(北から) 22次1区SK724土層断面(西から) 22次1区SK724完掘状況(西から) 22次1区SK743、Pit744土層断面(南から)	写真図版 59	22次1区SK1251完掘状況(北から) 22次1区SK1268、SD1213土層断面(北東から) 22次1区SK1268完掘状況(北東から)
写真図版 55	22次1区SK743、Pit744完掘状況(南から) 22次1区SK752、Pit751土層断面(東から) 22次1区SK752、Pit751完掘状況(東から) 22次1区SK769、Pit770土層断面(東から) 22次1区SK769、Pit770完掘状況(東から) 22次1区SK777完掘状況(東から) 22次1区SK780、Pit811・812土層断面(北から) 22次1区SK780、Pit804・811・812完掘状況(北から)	写真図版 60	22次1区SK1273、Pit1308・1315・1316土層断面(北から) 22次1区SK1273、Pit1308・1315・1316
写真図版 56	22次1区SK783、Pit784土層断面(南から) 22次1区SK783、Pit784完掘状況(南から)	写真図版 61	

	完掘状況(北から)		22次1区SK1636土層断面(東から)
	22次1区SK1302土層断面(北から)		22次1区SK1636完掘状況(東から)
	22次1区SK1302完掘状況(北から)		22次1区SK1642土層断面(東から)
	22次1区SK1304土層断面(北から)	写真図版 67	22次1区SK1642完掘状況(東から)
	22次1区SK1304、Pit1371他完掘状況(北から)		22次1区SK1647土層断面(東から)
	22次1区SK1330・1331、Pit1332土層断面(南から)		22次1区SK1647完掘状況(東から)
	22次1区SK1330・1331、Pit1332完掘状況(南から)		22次1区SK1649土層断面(東から)
写真図版 62	22次1区SK1338、Pit1345完掘状況(東から)		22次1区SK1649完掘状況(東から)
	22次1区SK1342、SD1239土層断面(東から)		22次1区SK1666・1667、Pit1700・3990土層断面(東から)
	22次1区SK1342、SD1239完掘状況(北から)		22次1区SK1666・1667、Pit1700・3990完掘状況(東から)
	22次1区SK1387、Pit1463土層断面(南から)		22次1区SK1670、SD1673、Pit1698土層断面(東から)
	22次1区SK1387、Pit1463完掘状況(南から)	写真図版 68	22次1区SK1670、Pit1698完掘状況(東から)
	22次1区SK1389、Pit1492土層断面(北から)		22次1区SK1690土層断面(西から)
	22次1区SK1389、Pit1492完掘状況(北から)		22次1区SK1690完掘状況(西から)
	22次1区SK1396・1397、Pit1398土層断面(南から)		22次1区SK1715、SD1714、Pit1716土層断面(北から)
写真図版 63	22次1区SK1396・1397、Pit1398完掘状況(南から)		22次1区SK1715、Pit1716完掘状況(北から)
	22次1区SK1502土層断面(北から)		22次1区SK1725土層断面(北から)
	22次1区SK1502完掘状況(北から)		22次1区SK1725完掘状況(北から)
	22次1区SK1527土層断面(南から)	写真図版 69	22次1区SK1732土層断面(西から)
	22次1区SK1527完掘状況(南から)		22次1区SD1736土層断面(南から)
	22次1区SK1541土層断面(東から)		22次1区SK1732、SD1736完掘状況(南から)
	22次1区SK1541完掘状況(東から)		22次1区SK1734土層断面(西から)
	22次1区SK1565、Pit1594土層断面(東から)		22次1区SK1734完掘状況(西から)
写真図版 64	22次1区SK1565、Pit1594完掘状況(東から)		22次1区SK1740、SD1747土層断面(東から)
	22次1区SK1578土層断面(東から)		22次1区SK1760土層断面(西から)
	22次1区SK1578完掘状況(東から)		22次1区SK1760完掘状況(西から)
	22次1区SK1579土層断面(東から)		22次1区SK1765・1881、Pit1876土層断面(西から)
	22次1区SK1579完掘状況(東から)	写真図版 70	22次1区SK1765・1881、Pit1876完掘状況(西から)
	22次1区SK1580土層断面(南から)		22次1区SK1766土層断面(東から)
	22次1区SK1580完掘状況(南から)		22次1区SK1766完掘状況(東から)
	22次1区SK1607土層断面(東から)		22次1区SK1773土層断面(東から)
写真図版 65	22次1区SK1607完掘状況(東から)		22次1区SK1773完掘状況(東から)
	22次1区SK1609、Pit3051土層断面(南から)		22次1区SK1782、Pit1998土層断面(西から)
	22次1区SK1609、Pit3051完掘状況(南から)		22次1区SK1782、Pit1998完掘状況(西から)
	22次1区SK1610、Pit1639土層断面(東から)		22次1区SK1787・1921土層断面(南から)
	22次1区SK1610、Pit1639完掘状況(東から)	写真図版 71	22次1区SK1787・1921完掘状況(北から)
	22次1区SK1615土層断面(東から)		22次1区SK1788土層断面(東から)
	22次1区SK1615完掘状況(東から)		22次1区SK1788完掘状況(東から)
	22次1区SK1619土層断面(西から)		22次1区SK1800、Pit1801・1852土層断面(西から)
写真図版 66	22次1区SK1619完掘状況(西から)		22次1区SK1810土層断面(東から)
	22次1区SK1622土層断面(西から)		22次1区SK1800・1810、Pit1801・1852完掘状況(西から)
	22次1区SK1622完掘状況(西から)		
	22次1区SK1633、Pit1632土層断面(東から)		
	22次1区SK1633、Pit1632完掘状況(東から)		

	22次1区SK1803土層断面(西から)		22次1区SK1977土層断面(東から)
	22次1区SK1803完掘状況(西から)		22次1区SK1977完掘状況(東から)
写真図版72	22次1区SK1819、SD1836土層断面(西から)		22次1区SK1986土層断面(西から)
	22次1区SK1819完掘状況(西から)		22次1区SK1986完掘状況(西から)
	22次1区SK1826土層断面(南から)	写真図版78	22次1区SK1987土層断面(北から)
	22次1区SK1826完掘状況(南から)		22次1区SK1987完掘状況(北から)
	22次1区SK1827、Pit1828・1829土層断面(東から)		22次1区SK1996、SD1779完掘状況(南東から)
	22次1区SK1827、Pit1828・1829完掘状況(東から)		22次1区SK1999、SD1963土層断面(北東から)
	22次1区SK1834土層断面(西から)		22次1区SK1999、SD1963完掘状況(北から)
	22次1区SK1834完掘状況(西から)		22次1区SK2004土層断面(東から)
写真図版73	22次1区SK1845土層断面(東から)		22次1区SK2004完掘状況(東から)
	22次1区SK1845完掘状況(東から)		22次1区SK2005土層断面(東から)
	22次1区SK1850、Pit1851土層断面(東から)	写真図版79	22次1区SK2005完掘状況(東から)
	22次1区SK1850、Pit1851完掘状況(東から)		22次1区SK2007土層断面(東から)
	22次1区SK1853土層断面(北から)		22次1区SK2007完掘状況(東から)
	22次1区SK1853完掘状況(北から)		22次1区SK2018完掘状況(南東から)
	22次1区SK1858、Pit1855土層断面(北から)		22次1区SK2021土層断面(北から)
	22次1区SK1858、Pit1855完掘状況(北から)		22次1区SK2021完掘状況(北から)
写真図版74	22次1区SK1873土層断面(北から)		22次1区SX109土層断面(東から)
	22次1区SK1873完掘状況(北から)		22次1区SD1689土層断面(南から)
	22次1区SK1880土層断面(東から)	写真図版80	22次1区SX109、SD1689完掘状況(南から)
	22次1区SK1880完掘状況(東から)		22次1区SX408、SD512・514土層断面(東から)
	22次1区SK1888土層断面(北から)		22次1区SX408、SD512土層断面(北から)
	22次1区SK1888完掘状況(北から)		22次1区SX408、SD407土層断面(南東から)
	22次1区SK1889土層断面(東から)		22次1区SX408、SD407土層断面(南から)
	22次1区SK1889完掘状況(東から)		22次1区SD512・514土層断面(東から)
写真図版75	22次1区SK1898土層断面(東から)		22次1区SX408、SD512・514完掘状況(東から)
	22次1区SK1898完掘状況(東から)		22次1区SX409、Pit1101土層断面(南から)
	22次1区SK1903土層断面(北から)	写真図版81	22次1区SX409土器出土状況(南から)
	22次1区SK1903完掘状況(北から)		22次1区SX409、Pit1101完掘状況(南から)
	22次1区SK1910、Pit1776土層断面(南から)		22次1区SX524土層断面(北から)
	22次1区SK1910、Pit1776完掘状況(南から)		22次1区SX524完掘状況(北から)
	22次1区SK1916完掘状況(東から)		22次1区SX534、Pit972土層断面(南から)
	22次1区SK1934、SD1847土層断面(東から)		22次1区SX534、Pit972完掘状況(南から)
写真図版76	22次1区SD1837土層断面(東から)		22次1区SX765土層断面(西から)
	22次1区SK1934、SD1837・1847完掘状況(東から)		22次1区SX765、Pit959完掘状況(西から)
	22次1区SK1944・1945土層断面(西から)	写真図版82	22次1区SX911土層断面(西から)
	22次1区SK1944・1945完掘状況(西から)		22次1区SX911完掘状況(西から)
	22次1区SK1961土層断面(東から)		22次1区SX1147土層断面(西から)
	22次1区SK1961完掘状況(東から)		22次1区SX1147完掘状況(西から)
	22次1区SK1966土層断面(西から)		22次1区SX1200土層断面(北から)
	22次1区SK1966完掘状況(西から)		22次1区SX1200完掘状況(北から)
写真図版77	22次1区SK1972、Pit1856土層断面(西から)		22次1区SX1238、SD1138・1248土層断面(北から)
	22次1区SK1972、Pit1856完掘状況(西から)		22次1区SX1238、SD1248完掘状況(北から)
	22次1区SK1976土層断面(東から)		
	22次1区SK1976完掘状況(東から)		

写真図版 83	22次1区SD1138土層断面(北から) 22次1区SX1200、SD1138完掘状況(北から) 22次1区SX1352土層断面(北から) 22次1区SX1352完掘状況(北から) 22次1区SX1638土器出土状況(北から) 22次1区SX1638土層断面(北から) 22次1区SX1638土器出土状況(北から) 22次1区SX1638完掘状況(北から)		22次1区SD419土層断面(北から) 22次1区SD419、Pit442土層断面(北から) 22次1区SD419・518土層断面(北から) 22次1区SD419・518完掘状況(南から) 22次1区SD420、Pit421・441土層断面(南から) 22次1区SD803土層断面(南から) 22次1区SD420・803完掘状況(南から)
写真図版 84	22次1区SX1640土層断面(南から) 22次1区SX1640完掘状況(南から) 22次1区SX1648土層断面(東から) 22次1区SX1648完掘状況(東から) 22次1区SX1719土層断面(南東から) 22次1区SX1719完掘状況(南から) 22次1区SX1783土層断面(東から) 22次1区SX1783完掘状況(東から)	写真図版 90	22次1区SD462完掘状況(北から) 22次1区SD484土層断面(北から) 22次1区SD486・539、Pit615土層断面(北から) 22次1区SD486土層断面(南から) 22次1区SD539土層断面(南西から) 22次1区SD484・486・539完掘状況(北から)
写真図版 85	22次1区SX1785土層断面(西から) 22次1区SX1785完掘状況(西から) 22次1区SX1789、Pit1840土層断面(東から) 22次1区SX1789、Pit1840完掘状況(東から) 22次1区SX1805土層断面(北から) 22次1区SX1805完掘状況(北から) 22次1区SX2017完掘状況(北から)		22次1区SD495土層断面(西から) 22次1区SD503土層断面(南東から) 22次1区SD503・508土層断面(南東から) 22次1区SD503・508土層断面(北東から) 22次1区SD503土層断面(北西から) 22次1区SD503完掘状況(北から) 22次1区SD506土層断面(南東から)
写真図版 86	22次1区SD1土層断面(北から) 22次1区SD1土層断面(北東から) 22次1区SD1完掘状況(北から) 22次1区SD108土層断面(南から) 22次1区SD108土層断面(南西から) 22次1区SD108完掘状況(北から) 22次1区SD117土層断面(東から) 22次1区SD117・1562完掘状況(東から)	写真図版 91	22次1区SD506、Pit831土層断面(西から) 22次1区SD508、Pit779土層断面(南から) 22次1区SD508土層断面(北から) 22次1区SD508・509、Pit681土層断面(南から) 22次1区SD495・506・508完掘状況(北から) 22次1区SD509完掘状況(西から) 22次1区SD504土層断面(北から)
写真図版 87	22次1区SD117完掘状況(東から) 22次1区SD117完掘状況(西から) 22次1区SD352土層断面(南から) 22次1区SD352完掘状況(南から) 22次1区SD354・1521完掘状況(北から) 22次1区SD406土層断面(北から) 22次1区SD406・407土層断面(南から) 22次1区SD406土層断面(南から)	写真図版 92	22次1区SD504完掘状況(北から) 22次1区SD525土層断面(北から) 22次1区SD525、Pit527土層断面(北から) 22次1区SD525完掘状況(南から) 22次1区SD535土層断面(南から) 22次1区SD535完掘状況(南から) 22次1区SD546土層断面(西から) 22次1区SD546完掘状況(西から)
写真図版 88	22次1区SD406土層断面(南東から) 22次1区SD407土層断面(南東から) 22次1区SD406・407完掘状況(北から) 22次1区SD411土層断面(南から) 22次1区SD411土層断面(南から) 22次1区SD411・413土層断面(南から) 22次1区SD411完掘状況(南から) 22次1区SD413土層断面(南から)	写真図版 93	22次1区SD525完掘状況(南から) 22次1区SD535土層断面(南から) 22次1区SD535完掘状況(南から) 22次1区SD546土層断面(西から) 22次1区SD553完掘状況(東から) 22次1区SD566土層断面(北から) 22次1区SD566完掘状況(北から) 22次1区SD569土層断面(西から)
写真図版 89	22次1区SD413完掘状況(南から)	写真図版 94	22次1区SD570、Pit571土層断面(西から) 22次1区SD569・570完掘状況(北から) 22次1区SD584土層断面(北から) 22次1区SD584完掘状況(北から) 22次1区SD609土層断面(北から)

	22次1区SD609 土器出土状況(東から)		22次1区SD1459 土層断面(南から)
	22次1区SD609 完掘状況(南から)		22次1区SD1459 完掘状況(南から)
	22次1区SD896 土器出土状況(南から)		22次1区SD1476 土層断面(東から)
写真図版95	22次1区SD896 土器出土状況(北から)		22次1区SD1476 完掘状況(東から)
	22次1区SD896 完掘状況(北から)		22次1区SD1505 土層断面(東から)
	22次1区SD931、Pit1049 土層断面(西から)	写真図版101	22次1区SD1524 土層断面(西から)
	22次1区SD931、Pit1049 完掘状況(西から)		22次1区SD1524 完掘状況(東から)
	22次1区SD1072 土層断面(西から)		22次1区SD1559 土層断面(南東から)
	22次1区SD1072 完掘状況(西から)		22次1区SD1559 完掘状況(南東から)
	22次1区SD1150、Pit921 他完掘状況(東から)		22次1区SD1604 土層断面(北から)
	22次1区SD1181 完掘状況(西から)		22次1区SD1604 完掘状況(北から)
写真図版96	22次1区SD1194 土層断面(東から)		22次1区SD1630、Pit1588 土層断面(南から)
	22次1区SD1194・1219 土層断面(東から)	写真図版102	22次1区SD1630 完掘状況(南から)
	22次1区SD1194・1219 完掘状況(東から)		22次1区SD1646 土層断面(東から)
	22次1区SD1213 土層断面(東から)		22次1区SD1646 完掘状況(東から)
	22次1区SD1213・1247 土層断面(東から)		22次1区SD1673 土層断面(南から)
	22次1区SD1213 完掘状況(東から)		22次1区SD1673 完掘状況(南から)
	22次1区SD1247 土層断面(北西から)		22次1区SD1687 土層断面(西から)
	22次1区SD1247 土層断面(西から)		22次1区SD1687 完掘状況(西から)
写真図版97	22次1区SD1247 完掘状況(北から)		22次1区SD1694 土層断面(南から)
	22次1区SD1258 土層断面(北から)	写真図版103	22次1区SD1694 完掘状況(南から)
	22次1区SD1258 完掘状況(北から)		22次1区SD1714 土層断面(東から)
	22次1区SD1375、Pit1390 土層断面(北から)		22次1区SD1714 完掘状況(東から)
	22次1区SD1729 土層断面(南から)		22次1区SD1737、Pit1799 土層断面(南から)
	22次1区SD1375・1729 完掘状況(南から)		22次1区SD1737 土層断面(北から)
	22次1区SD1384 土層断面(南から)		22次1区SD1737 完掘状況(南から)
	22次1区SD1384 完掘状況(南から)		22次1区SD1747 土層断面(北西から)
写真図版98	22次1区SD1391 土層断面(南から)		22次1区SD1747 土層断面(東から)
	22次1区SD1391 完掘状況(南から)		22次1区SD1747 完掘状況(東から)
	22次1区SD1392 土層断面(東から)	写真図版104	22次1区SD1771 土層断面(北から)
	22次1区SD1392 完掘状況(東から)		22次1区SD1771 完掘状況(北から)
	22次1区SD1394 土層断面(南から)		22次1区SD1772 土層断面(北から)
	22次1区SD1394 完掘状況(南から)		22次1区SD1772 完掘状況(北から)
	22次1区SD1407 土層断面(南東から)		22次1区SD1777 土層断面(南から)
	22次1区SD1407 完掘状況(南東から)		22次1区SD1777 完掘状況(南から)
写真図版99	22次1区SD1414 土層断面(西から)		22次1区SD1778 土層断面(北から)
	22次1区SD1414 完掘状況(西から)		22次1区SD1778 完掘状況(北から)
	22次1区SD1433 土層断面(南から)	写真図版105	22次1区SD1779 土層断面(北から)
	22次1区SD1433 完掘状況(南から)		22次1区SD1781 土層断面(南から)
	22次1区SD1447 土層断面(南から)		22次1区SD1779・1781・2006 完掘状況(北から)
	22次1区SD1447・1543 土層断面(南から)		22次1区SD1812 土層断面(東から)
	22次1区SD1543 土層断面(南から)		22次1区SD1812 完掘状況(東から)
	22次1区SD1447・1543 完掘状況(南から)		22次1区SD1836 土層断面(南西から)
写真図版100	22次1区SD1449 土層断面(西から)		22次1区SD1836 完掘状況(北東から)
	22次1区SD1449、SE1590、Pit3666 土層断面(東から)		22次1区SD1847 土層断面(北から)
	22次1区SD1449、SE1590、Pit3666 完掘状況(東から)	写真図版106	22次1区SD1847 土層断面(東から)
			22次1区SD1812・1847 土層断面(北から)
			22次1区SD1935、Pit1960 土層断面(南から)

	22次1区SD1847・1935完掘状況(南から)		22次1区Pit1295柱根出土状況(北から)
	22次1区SD1869土層断面(東から)		22次1区Pit1295完掘状況(西から)
	22次1区SD1869完掘状況(南から)		22次1区Pit1451柱根出土状況(北から)
	22次1区SD1902土層断面(南から)		22次1区Pit1451完掘状況(北から)
	22次1区SD1902完掘状況(南から)		22次1区Pit1471柱根出土状況(南から)
写真図版107	22次1区SD1950・1994土層断面(南から)		22次1区Pit1471完掘状況(南から)
	22次1区SD1950・1994完掘状況(東から)	写真図版113	22次1区Pit1532柱根出土状況(北から)
	22次1区SD1952土層断面(西から)		22次1区Pit1532完掘状況(西から)
	22次1区SD1952完掘状況(西から)		22次1区Pit1650柱根出土状況(東から)
	22次1区SD1962完掘状況(南から)		22次1区Pit1650完掘状況(西から)
	22次1区SD1967・1969～1971・1973・1974土層断面(東から)		22次1区Pit1693柱根出土状況(東から)
	22次1区SD1967～1971・1973・1974完掘状況(東から)		22次1区Pit1693完掘状況(東から)
	22次1区SD1975土層断面(西から)	写真図版114	22次1区Pit1704柱根出土状況(北から)
写真図版108	22次1区SD1975完掘状況(西から)		22次1区Pit1704完掘状況(北から)
	22次1区SD1978土層断面(南東から)	写真図版114	22次1区完掘状況西側(南西から)
	22次1区SD1978完掘状況(南から)		22次1区完掘状況西側(北西から)
	22次1区SD1985土層断面(南東から)	写真図版115	22次1区完掘状況東側(西から)
	22次1区SD1985完掘状況(北西から)		22次1区完掘状況東側(北東から)
	22次1区SD2008、Pit2009土層断面(北から)	写真図版116	22次2区調査前現況(北東から)
	22次1区SD2008、Pit2009完掘状況(北から)		22次2区調査前現況(南西から)
	22次1区SD2015土層断面(南東から)		22次2区基本層序A(南東から)
写真図版109	22次1区SD2015完掘状況(東から)		22次2区基本層序B(南東から)
	22次1区SD2019完掘状況(南から)		22次2区基本層序C(南東から)
	22次1区SD2022土層断面(西から)		22次2区基本層序D(北西から)
	22次1区SD2022完掘状況(西から)		22次2区SE119土層断面(西から)
	22次1区東壁土層断面(西から)	写真図版117	22次2区SE119完掘状況(西から)
	22次1区河82土層断面(南東から)		22次2区SK8土層断面(北から)
	22次1区河82土層断面(北から)		22次2区SK8完掘状況(北から)
	22次1区SB1周辺完掘状況(北西から)		22次2区SK15土層断面(南から)
写真図版110	22次1区Pit140柱根出土状況(北から)		22次2区SK15完掘状況(南から)
	22次1区Pit140完掘状況(北から)		22次2区SK17土層断面(南から)
	22次1区Pit595柱根出土状況(北から)		22次2区SK17完掘状況(南から)
	22次1区Pit595完掘状況(北から)	写真図版118	22次2区SK24土層断面(西から)
	22次1区Pit732柱根出土状況(西から)		22次2区SK24完掘状況(西から)
	22次1区Pit732完掘状況(西から)		22次2区SK38土層断面(南から)
	22次1区Pit742柱根出土状況(北から)		22次2区SK38完掘状況(南から)
	22次1区Pit742完掘状況(西から)		22次2区SK39、SD28土層断面(南から)
写真図版111	22次1区Pit997柱根出土状況(北から)		22次2区SK39、SD28完掘状況(南から)
	22次1区Pit997完掘状況(北から)		22次2区SK40、SD30土層断面(南から)
	22次1区Pit1086柱根出土状況(北から)		22次2区SK40、SD30完掘状況(南から)
	22次1区Pit1086完掘状況(北から)		22次2区SK41土層断面(南西から)
	22次1区Pit1106柱根出土状況(東から)		22次2区SK43・49土層断面(南から)
	22次1区Pit1106完掘状況(東から)	写真図版119	22次2区SK43・49完掘状況(南から)
	22次1区Pit1131柱根出土状況(北から)		22次2区SK44、SD26・28土層断面(南から)
	22次1区Pit1131完掘状況(北から)		22次2区SD26・27土層断面(南から)
写真図版112	22次1区Pit1171柱根出土状況(東から)		22次2区SD27土層断面(西から)
	22次1区Pit1171完掘状況(東から)		22次2区SK44、SD26～28完掘状況(南から)
			22次2区SK45、SD29土層断面(南から)
			22次2区SD29土層断面(南東から)

	22次2区SK45、SD29完掘状況(南から)		22次2区SD141・142、Pit161完掘状況(南から)
写真図版120	22次2区SK46完掘状況(南から)		22次2区SD143土層断面(南東から)
	22次2区SK53・55・57・58、SD54、Pit56土層断面(南から)		22次2区SD144土層断面(南東から)
	22次2区SK104、SX180、SD42・152土層断面(南から)	写真図版126	22次2区SD143・144土層断面(南から)
	22次2区SK53・55・57・58・104・186、SX180、SD54・152・181・187、Pit56完掘状況(南から)		22次2区SD147～149土層断面(北西から)
	22次2区SK83、SD33土層断面(南から)		22次2区SD148土層断面(南東から)
	22次2区SD32土層断面(南から)		22次2区SD148土層断面(南から)
	22次2区SD32・33土層断面(北から)		22次2区SD149土層断面(南から)
	22次2区SK83、SD32・33完掘状況(南から)		22次2区SD147～149完掘状況(北から)
写真図版121	22次2区SK106土層断面(北から)	写真図版127	22次2区SD150土層断面(南東から)
	22次2区SK114土層断面(東から)		22次2区SD150完掘状況(南から)
	22次2区SK114完掘状況(東から)		22次2区SD151・153・154土層断面(南東から)
	22次2区SK121土層断面(北から)		22次2区SD151・153・154土層断面(南から)
	22次2区SK121完掘状況(北から)		22次2区SD151・153・154完掘状況(南から)
	22次2区SK127、SD128土層断面(北西から)		22次2区SD155土層断面(南から)
	22次2区SK172土層断面(西から)		22次2区SD155・158土層断面(南東から)
	22次2区SK172完掘状況(西から)		22次2区SD155・159土層断面(西から)
写真図版122	22次2区SK173・174土層断面(南から)	写真図版128	22次2区SD158土層断面(南から)
	22次2区SK173・174完掘状況(南から)		22次2区SD155・158完掘状況(南から)
	22次2区SK182土層断面(南から)		22次2区SD171土層断面(西から)
	22次2区SK182完掘状況(南から)		22次2区SD159・171完掘状況(東から)
	22次2区SK184土層断面(北西から)		22次2区SD156土層断面(南から)
	22次2区SD20土層断面(南から)		22次2区SD156完掘状況(南から)
	22次2区SD20完掘状況(南から)		22次2区SD160土層断面(南東から)
	22次2区SD30・31土層断面(南から)		22次2区SD160土層断面(南から)
写真図版123	22次2区SD30・31完掘状況(南から)		22次2区SD160完掘状況(南から)
	22次2区SD42土層断面(南から)	写真図版129	22次2区SD162・163土層断面(南東から)
	22次2区SD42完掘状況(南から)		22次2区SD162・163完掘状況(南東から)
	22次2区SD59・96土層断面(北から)		22次2区SD165土層断面(南東から)
	22次2区SD59・96完掘状況(南から)		22次2区SD165、Pit191土層断面(南から)
	22次2区SD60・97、Pit98土層断面(南から)		22次2区SD165、Pit191完掘状況(南から)
	22次2区SD60・97、Pit98完掘状況(南から)		22次2区SD166土層断面(南東から)
	22次2区SD99、Pit102土層断面(南から)		22次2区SD166土層断面(南から)
写真図版124	22次2区SD100土層断面(西から)	写真図版130	22次2区SD166完掘状況(南から)
	22次2区SD99・100完掘状況(南から)		22次2区SD178土層断面(北西から)
	22次2区SD126土層断面(南から)		22次2区SD178、Pit177土層断面(北から)
	22次2区SD126完掘状況(南から)		22次2区完掘状況(南西から)
	22次2区SD128土層断面(南から)		22次2区完掘状況(北東から)
	22次2区SD129土層断面(南から)		22次2区完掘状況(北西から)
	22次2区SD128・129完掘状況(南から)		22次2区完掘状況(南から)
	22次2区SD130土層断面(南から)		22次2区完掘状況(南西から)
写真図版125	22次2区SD131土層断面(南東から)	写真図版131	22次2区完掘状況(南東から)
	22次2区SD131土層断面(南から)		22次2区完掘状況(南西から)
	22次2区SD130・131完掘状況(南東から)		22次2区完掘状況(北東から)
	22次2区SD141・142、Pit161土層断面(南から)		

写真図版 132	22次3区調査前現況(南東から) 22次3区調査前現況(北西から) 22次3区調査前現況(南西から) 22次3区基本層序A(北東から) 22次3区基本層序D(南西から) 22次3区基本層序F(南西から) 22次3区基本層序G(北東から) 22次3区基本層序I(南西から)	22次3区SK126、SD100土層断面(北から) 22次3区SD100土層断面(南から) 22次3区SK126、SD100完掘状況(南から)
写真図版 133	22次3区SK81土層断面(南から) 22次3区SK81完掘状況(南から) 22次3区SK84土層断面(西から) 22次3区SK84完掘状況(西から) 22次3区SK85土層断面(南から) 22次3区SK85完掘状況(北から) 22次3区SK86土層断面(北から) 22次3区SK86完掘状況(北から)	写真図版 138 22次3区SK131、SD80・82土層断面(北から) 22次3区SK131、SD82完掘状況(北から) 22次3区SK133土層断面(南から) 22次3区SK133完掘状況(南から) 22次3区SK137土層断面(北西から) 22次3区SK138土層断面(南から) 22次3区SK139・140土層断面(北から) 22次3区SK141土層断面(北西から)
写真図版 134	22次3区SK87・95、Pit132土層断面(南から) 22次3区SK87・95完掘状況(南から) 22次3区SK90・121、SD82、Pit130土層断面(南から) 22次3区SK90・121、SD82完掘状況(南から) 22次3区SK94土層断面(北から) 22次3区SK94完掘状況(北から) 22次3区SK96土層断面(南から) 22次3区SK96完掘状況(南から)	写真図版 139 22次3区SX71土層断面(北から) 22次3区SX71完掘状況(北から) 22次3区SX73土層断面(北から) 22次3区SX73完掘状況(北から) 22次3区SX117土層断面(南から) 22次3区SX117完掘状況(南から) 22次3区SX120土層断面(南から) 22次3区SX120完掘状況(南から)
写真図版 135	22次3区SK97、Pit122土層断面(東から) 22次3区SK97、Pit122完掘状況(東から) 22次3区SK98土層断面(西から) 22次3区SK98土器出土状況(西から) 22次3区SK98完掘状況(西から) 22次3区SK99土層断面(東から) 22次3区SK99完掘状況(東から) 22次3区SK101土層断面(南から)	写真図版 140 22次3区SD54土層断面(南西から) 22次3区SD54土層断面(西から) 22次3区SD54完掘状況(南から) 22次3区SD66・67土層断面(南西から) 22次3区SD66・67土層断面(西から) 22次3区SD66・67完掘状況(西から) 22次3区SD68・69、SK116土層断面(南西から) 22次3区SD68土層断面(西から)
写真図版 136	22次3区SK101完掘状況(南から) 22次3区SK103土層断面(南から) 22次3区SK103完掘状況(南から) 22次3区SK108、SD106土層断面(南から) 22次3区SK127・129、SD123土層断面(南から) 22次3区SX105、SD123土層断面(南から) 22次3区SX105、Pit145土層断面(北西から) 22次3区SK108・127・129、SX105、SD106・123完掘状況(南から)	写真図版 141 22次3区SD69土層断面(西から) 22次3区SD68・69完掘状況(西から) 22次3区SD74・113土層断面(南西から) 22次3区SD74土層断面(西から) 22次3区SD74完掘状況(西から) 22次3区SD78土層断面(南から) 22次3区SD78完掘状況(南から) 22次3区SD80土層断面(南から)
写真図版 137	22次3区SK109土層断面(東から) 22次3区SK109完掘状況(東から) 22次3区SK114土層断面(南から) 22次3区SK114完掘状況(南から) 22次3区SK119、SX142、SD77土層断面(北東から)	写真図版 142 22次3区SD80土層断面(北西から) 22次3区SD80完掘状況(南から) 22次3区SD91土層断面(南から) 22次3区SD91完掘状況(南から) 22次3区SD104土層断面(南から) 22次3区SD104完掘状況(南から) 22次3区SD113土層断面(西から) 22次3区SD113完掘状況(西から)
		写真図版 143 22次3区完掘状況(南西から) 22次3区完掘状況(北東から)
		写真図版 144 22次3区完掘状況(南東から) 22次3区完掘状況(南東から) 22次3区完掘状況(北西から)

	22次3区完掘状況(南東から)		24次1区SD15完掘状況(北から)
	22次4区調査前現況(南西から)		24次1区SD16土層断面(西から)
	22次4区調査前現況(北東から)		24次1区SD16土層断面(南西から)
	22次4区-1河1土層断面(北西から)		24次1区SD16完掘状況(西から)
	22次4区-2河1土層断面(北西から)		24次1区SD17土層断面(北東から)
写真図版145	22次4区-3基本層序、SD2土層断面(北西から)	写真図版154	24次1区SD17完掘状況(東から)
	22次4区-3SD2完掘状況(西から)		24次1区完掘状況(南東から)
	22次4区-4基本層序(北西から)		24次1区完掘状況(北西から)
	22次4区-4完掘状況(北西から)		24次1区完掘状況(北西から)
	22次4区-5基本層序(北西から)		24次1区完掘状況(南東から)
	22次4区-5完掘状況(西から)	写真図版155	24次2区東調査前現況(北東から)
	22次4区-6基本層序(北西から)		24次2区東基本層序A(南西から)
	22次4区-6完掘状況(西から)		24次2区東SE12、SD11土層断面(東から)
写真図版146	22次4区-7基本層序(北西から)		24次2区東SE12土層断面(東から)
	22次4区-7完掘状況(西から)		24次2区東SE12完掘状況(東から)
	22次4区-8基本層序(北西から)		24次2区東SE20土層断面(西から)
	22次4区-8完掘状況(西から)		24次2区東SE20完掘状況(西から)
	22次4区-9基本層序(北西から)		24次2区東SE65、SX18土層断面(北東から)
	22次4区-9完掘状況(西から)	写真図版156	24次2区東SE65、SX18、SD66完掘状況(北東から)
	22次4区-10基本層序、SD3、Pit4土層断面(北西から)		24次2区東SE65完掘状況(北東から)
	22次4区-10完掘状況(西から)		24次2区東SE77土層断面(東から)
写真図版147	24次2区空中写真(北西から)		24次2区東SE77完掘状況(東から)
	24次2区空中写真(北東から)		24次2区東SE162完掘状況(東から)
写真図版148	24次2区空中写真(俯瞰・南東から)		24次2区東SE203土層断面(南から)
	24次2区空中写真(南西から)		24次2区東SE203完掘状況(南から)
写真図版149	24次2区東空中写真(俯瞰・南東から)	写真図版157	24次2区東SE221、SK222土層断面(南から)
	24次2区西空中写真(俯瞰・南東から)		24次2区東SE221、SK222完掘状況(南から)
写真図版150	24次4区空中写真(南西から)		24次2区東SE650、SD643土層断面(北東から)
	24次4区空中写真(南西から)		24次2区東SE650完掘状況(北東から)
写真図版151	24次1区調査前現況(南東から)		24次2区東SE650完掘状況(北東から)
	24次1区調査前現況(北西から)		24次2区東SE654、SD405・470、Pit968・969土層断面(南から)
	24次1区調査前現況盛土撤去後(南東から)		24次2区東SE654土層断面(南から)
	24次1区調査前現況盛土撤去後(北西から)		24次2区東SE654完掘状況(南から)
	24次1区基本層序A(北東から)		24次2区東SE704土層断面(南西から)
	24次1区基本層序B(北東から)		24次2区東SE704完掘状況(南西から)
	24次1区基本層序C(北東から)	写真図版158	24次2区東SE813、SX911土層断面(南西から)
	24次1区基本層序D(北東から)		24次2区東SE813完掘状況(南西から)
写真図版152	24次1区基本層序E(北東から)		24次2区東SE835土層断面(南から)
	24次1区SK1土層断面(北東から)		24次2区東SE835完掘状況(南から)
	24次1区SK13土層断面(西から)		24次2区東SK8、SD6土層断面(南から)
	24次1区SK13完掘状況(西から)		24次2区東SK9・10土層断面(東から)
	24次1区SX10土層断面(北東から)		24次2区東SK9・10完掘状況(東から)
	24次1区SX10完掘状況(北東から)		24次2区東SK40、SD15土層断面(東から)
	24次1区SD11土層断面(北東から)	写真図版159	24次2区東SK40、SD15完掘状況(東から)
	24次1区SD11完掘状況(北東から)		24次2区東SK43、Pit45土層断面(南東から)
写真図版153	24次1区SD12土層断面(北東から)		24次2区東SK43、SX3、SD37完掘状況(南から)
	24次1区SD12完掘状況(北東から)		
	24次1区SD15土層断面(北東から)		

	24次2区東SK63、Pit64土層断面(東から)		24次2区東SK227・356、SD214土層断面(東から)
	24次2区東SK63、Pit64完掘状況(東から)		24次2区東SK227・356完掘状況(東から)
	24次2区東SK80、Pit84土層断面(東から)		24次2区東SK273、SD243土層断面(南東から)
	24次2区東SK80、Pit84完掘状況(東から)		24次2区東SK273、SD243完掘状況(南東から)
写真図版160	24次2区東SK81、Pit82土層断面(南から)		24次2区東SK290、Pit231土層断面(北東から)
	24次2区東SK81、Pit82完掘状況(南から)	写真図版165	24次2区東SK302土層断面(南から)
	24次2区東SK83土層断面(南から)		24次2区東SK302完掘状況(南から)
	24次2区東SK83完掘状況(南から)		24次2区東SK316、SD127、Pit390土層断面(南から)
	24次2区東SK88・89土層断面(北東から)		24次2区東SK316、Pit390完掘状況(南から)
	24次2区東SK88・89完掘状況(北東から)		24次2区東SK346土層断面(東から)
	24次2区東SK121土層断面(南東から)		24次2区東SK346完掘状況(東から)
	24次2区東SK121完掘状況(南東から)		24次2区東SK347土層断面(北東から)
	24次2区東SK129、Pit170土層断面(南東から)		24次2区東SK347完掘状況(北東から)
写真図版161	24次2区東SK129、Pit170完掘状況(南東から)		24次2区東SK357、SD470土層断面(北東から)
	24次2区東SK154、SD180土層断面(東から)	写真図版166	24次2区東SK357完掘状況(北東から)
	24次2区東SK154、SD180完掘状況(東から)		24次2区東SK402・615、Pit573・616土層断面(南東から)
	24次2区東SK172土層断面(南東から)		24次2区東SK402・615、Pit573・616完掘状況(南東から)
	24次2区東SK177土層断面(南から)		24次2区東SK446土層断面(南東から)
	24次2区東SK178、SD98土層断面(南から)		24次2区東SK446完掘状況(南東から)
	24次2区東SK177・178、SD98土層断面(南から)		24次2区東SK457、SD422土層断面(北西から)
	24次2区東SK177土器出土状況(南から)	写真図版167	24次2区東SK457完掘状況(北西から)
写真図版162	24次2区東SK177完掘状況(南から)		24次2区東SK523土層断面(南西から)
	24次2区東SK178完掘状況(南から)		24次2区東SK523完掘状況(北東から)
	24次2区東SK208、SD190土層断面(南から)		24次2区東SK557土層断面(南東から)
	24次2区東SK208、SD190完掘状況(南から)		24次2区東SK557完掘状況(南東から)
	24次2区東SK210、SX209土層断面(北東から)		24次2区東SK571土層断面(東から)
	24次2区東SK210、SX209完掘状況(北東から)		24次2区東SK571完掘状況(東から)
	24次2区東SK215、SD98・497・808土層断面(南から)		24次2区東SK581、SD214土層断面(南東から)
	24次2区東SK215完掘状況(南西から)		24次2区東SK581、SD214完掘状況(南東から)
写真図版163	24次2区東SK216、SD211・225、Pit551土層断面(北東から)		24次2区東SK590土層断面(南東から)
	24次2区東SK216完掘状況(北東から)	写真図版168	24次2区東SK590完掘状況(南東から)
	24次2区東SK217、SD225、Pit579土層断面(南西から)		24次2区東SK599土層断面(南東から)
	24次2区東SK217完掘状況(南西から)		24次2区東SK599完掘状況(南東から)
	24次2区東SK223、Pit340・350土層断面(南東から)		24次2区東SK624、SD98・401・497・529、Pit972土層断面(南東から)
	24次2区東SK223、Pit340・350完掘状況(南東から)		24次2区東SK624完掘状況(南東から)
	24次2区東SK224土層断面(東から)		24次2区東SK625、Pit629土層断面(北東から)
写真図版164	24次2区東SK224完掘状況(東から)		
	24次2区東SK226土層断面(北東から)		
	24次2区東SK226完掘状況(北東から)		

	24次2区東SK625、Pit629完掘状況 (北東から)		24次2区東SK781土層断面(南東から)
	24次2区東SK627、SD403・404土層断面 (南西から)	写真図版173	24次2区東SK781完掘状況(南東から)
写真図版169	24次2区東SK627完掘状況(西から)		24次2区東SK787、SD756土層断面 (南東から)
	24次2区東SK628、SD403～405、Pit737・ 977土層断面(南西から)		24次2区東SK787完掘状況(南東から)
	24次2区東SK628完掘状況(西から)		24次2区東SK790、Pit971土層断面(東から)
	24次2区東SK631、SD127土層断面 (北東から)		24次2区東SK790完掘状況(東から)
	24次2区東SK631完掘状況(北東から)		24次2区東SK795、SD636土層断面 (南西から)
	24次2区東SK641・642、Pit967土層断面 (北から)		24次2区東SK795完掘状況(南西から)
	24次2区東SK641・642完掘状況(北から)	写真図版174	24次2区東SK807、SD98・497・529・808 土層断面(南から)
	24次2区東SK645、Pit767・970土層断面 (南西から)		24次2区東SK807完掘状況(南から)
写真図版170	24次2区東SK645、Pit767・970完掘状況 (南西から)		24次2区東SK823、SD812土層断面 (南東から)
	24次2区東SK646、SD749土層断面 (北西から)		24次2区東SK823完掘状況(南東から)
	24次2区東SK646完掘状況(北西から)		24次2区東SK829土層断面(北東から)
	24次2区東SD749完掘状況(北から)		24次2区東SK829、SX648土層断面 (南東から)
	24次2区東SK658土層断面(南東から)		24次2区東SK829完掘状況(北東から)
	24次2区東SK658完掘状況(南東から)		24次2区東SX648完掘状況(南東から)
	24次2区東SK662、Pit685土層断面 (南東から)		24次2区東SK833・834、SD13土層断面 (南から)
	24次2区東SK662、Pit685完掘状況 (南東から)	写真図版175	24次2区東SE813、SK849、SD13土層断面 (南から)
写真図版171	24次2区東SK675、SD635土層断面 (南西から)		24次2区東SK849完掘状況(南東から)
	24次2区東SK675完掘状況(南西から)		24次2区東SK857土層断面(南東から)
	24次2区東SK690、Pit691土層断面 (北西から)		24次2区東SK833・834・857完掘状況 (南から)
	24次2区東SK690、Pit691完掘状況 (北西から)		24次2区東SK854、SD853土層断面 (南西から)
	24次2区東SK695、SD663土層断面 (北西から)		24次2区東SK854、SD853完掘状況 (南西から)
	24次2区東SK729、SD651土層断面 (南東から)		24次2区東SK859土層断面(東から)
	24次2区東SK729完掘状況(南東から)		24次2区東SK859完掘状況(東から)
	24次2区東SD651完掘状況(南東から)	写真図版176	24次2区東SK865土層断面(北東から)
写真図版172	24次2区東SK745土層断面(西から)		24次2区東SK865完掘状況(北東から)
	24次2区東SK745完掘状況(西から)		24次2区東SK880土層断面・完掘状況 (南西から)
	24次2区東SK762、SD13土層断面 (南東から)		24次2区東SK881、Pit975土層断面 (南から)
	24次2区東SK762、SD13完掘状況 (南東から)		24次2区東SK881完掘状況(南から)
	24次2区東SK766土層断面(東から)		24次2区東SK886土層断面(北西から)
	24次2区東SK766完掘状況(東から)	写真図版177	24次2区東SK886完掘状況(北西から)
			24次2区東SK887土層断面(北から)
			24次2区東SK887完掘状況(北西から)
			24次2区東SK888土層断面(北東から)
			24次2区東SK888完掘状況(北東から)
			24次2区東SK890土層断面(南東から)

	24次2区東SK890 完掘状況 (南東から)		24次2区東SX940 完掘状況 (南西から)
	24次2区東SK891 土層断面 (南西から)	写真図版 183	24次2区東SX958、Pit543 土層断面・完掘状況 (北東から)
	24次2区東SK891 完掘状況 (南西から)		24次2区東SD1・5 土層断面 (東から)
	24次2区東SK893 土層断面 (南から)		24次2区東SD2・16、Pit26 土層断面 (東から)
写真図版 178	24次2区東SK893 完掘状況 (南から)		24次2区東SD2・7 土層断面 (南東から)
	24次2区東SK895 土層断面 (北から)		24次2区東SD2、SK68 土層断面 (南東から)
	24次2区東SK895 完掘状況 (北から)		24次2区東SD1・2・16 完掘状況 (東から)
	24次2区東SK897 土層断面 (北東から)		24次2区東SD4・5、Pit21 土層断面 (北東から)
	24次2区東SK897 完掘状況 (北東から)	写真図版 184	24次2区東SD4・5 完掘状況 (北東から)
	24次2区東SK906 土層断面 (西から)		24次2区東SD7、Pit33 土層断面 (南から)
	24次2区東SK906 完掘状況 (西から)		24次2区東基本層序 B、SD6・7 土層断面 (南東から)
写真図版 179	24次2区東SK907 土層断面 (北から)		24次2区東SD6・7 完掘状況 (南から)
	24次2区東SK907 完掘状況 (北から)		24次2区東SD11 土層断面 (東から)
	24次2区東SK927、SD930 土層断面 (南西から)		24次2区東SD13、Pit62 土層断面 (南東から)
	24次2区東SK927 完掘状況 (南西から)		24次2区東SD13・50 土層断面 (東から)
	24次2区東SK928 土層断面 (南西から)		24次2区東SD13・14・51 土層断面 (南東から)
	24次2区東SK928 完掘状況 (南西から)		24次2区東SD13 完掘状況 (南東から)
	24次2区東SK935 土層断面 (南東から)	写真図版 185	24次2区東SD14 完掘状況 (東から)
	24次2区東SK935 完掘状況 (南東から)		24次2区東SD15・13 土層断面 (東から)
写真図版 180	24次2区東SK936・937 土層断面 (南東から)		24次2区東SD15・78、Pit175 土層断面 (東から)
	24次2区東SK936・937 完掘状況 (南東から)		24次2区東SK198、SD15・99・108 土層断面 (北東から)
	24次2区東SK937 完掘状況 (南東から)		24次2区東SD15・127 土層断面 (東から)
	24次2区東SK943 土層断面 (東から)		24次2区東SD27 土層断面 (南東から)
	24次2区東SK943 完掘状況 (東から)		24次2区東SD27 土層断面 (南東から)
	24次2区東SK944 土層断面 (南から)		24次2区東SD27 完掘状況 (南東から)
	24次2区東SK944 完掘状況 (南から)	写真図版 186	24次2区東SD28 土層断面・完掘状況 (南東から)
	24次2区東SK950 土層断面 (東から)		24次2区東SD29 土層断面・完掘状況 (南東から)
	24次2区東SK950 完掘状況 (東から)		24次2区東SD31 土層断面 (東から)
写真図版 181	24次2区東SX3、SD37 土層断面 (南から)		24次2区東SD31 完掘状況 (東から)
	24次2区東基本層序 C、SX18、SD11・140 土層断面 (南東から)		24次2区東SD32・39 土層断面 (南東から)
	24次2区東SX114、SD15 土層断面 (南西から)		24次2区東SD32・39 土層断面 (南東から)
	24次2区東SX392 土層断面・完掘状況 (北東から)		24次2区東SD32・39 完掘状況 (南東から)
	24次2区東SX640 土層断面 (南東から)		24次2区東SD37 完掘状況 (南から)
	24次2区東SX640 完掘状況 (南東から)	写真図版 187	24次2区東SD50、Pit85 土層断面 (東から)
	24次2区東SX882 土層断面 (南から)		24次2区東SD50 完掘状況 (東から)
	24次2区東SX882 完掘状況 (南から)		24次2区東SD51 完掘状況 (東から)
写真図版 182	24次2区東SX889 土層断面 (南東から)		24次2区東SX18、SD66 土層断面 (北東から)
	24次2区東SX889 完掘状況 (南東から)		24次2区東SX18、SD66 土層断面 (北東から)
	24次2区東SX911 土層断面 (東から)		24次2区東SD78、Pit86 土層断面 (北西から)
	24次2区東SX911 完掘状況 (東から)		24次2区東SD78、Pit86 完掘状況 (北西から)
	24次2区東SX929、Pit2286 土層断面 (北から)		24次2区東SD91 土層断面 (南から)
	24次2区東SX929 完掘状況 (北から)	写真図版 188	24次2区東SD91 完掘状況 (南から)
	24次2区東SX940 土層断面 (南東から)		
	24次2区東SX940、Pit964 土層断面 (南西から)		

	24次2区東SD94土層断面(北東から)		24次2区東SD213完掘状況(北東から)
	24次2区東SD94完掘状況(北東から)	写真図版193	24次2区東SD214土層断面(南東から)
	24次2区東SD98・288土層断面(南から)		24次2区東SD214完掘状況(南から)
	24次2区東SD98・497・529・808完掘状況(南東から)		24次2区東SD225・211完掘状況(東から)
	24次2区東SD101土層断面(南東から)		24次2区東SD268土層断面(北から)
	24次2区東SD102土層断面(南東から)		24次2区東SD268完掘状況(北から)
	24次2区東SD102完掘状況(南東から)		24次2区東SD288、Pit475土層断面(南東から)
写真図版189	24次2区東SD108土層断面(南東から)		24次2区東SD288・743、Pit744土層断面(南東から)
	24次2区東SD99・101・102・108完掘状況(南東から)		24次2区東SD288・439完掘状況(南東から)
	24次2区東SD106土層断面(南東から)	写真図版194	24次2区東SD300・315土層断面(東から)
	24次2区東SD106完掘状況(南東から)		24次2区東SD300・315完掘状況(東から)
	24次2区東SD127、Pit205土層断面(南東から)		24次2区東SD344、Pit481土層断面(南東から)
	24次2区東SD127・149、Pit219・220土層断面(南から)		24次2区東SD344、Pit481完掘状況(南東から)
	24次2区東SD127土層断面(南東から)		24次2区東SD345土層断面(南西から)
	24次2区東SD127・512・539土層断面(南東から)		24次2区東SD345完掘状況(南西から)
写真図版190	24次2区東SD127完掘状況(南西から)		24次2区東SD348、Pit587土層断面(東から)
	24次2区東SD128・146土層断面(南東から)	写真図版195	24次2区東SD355・358土層断面(北西から)
	24次2区東SD128須恵器三耳瓶出土状況(南西から)		24次2区東SD355土層断面(南東から)
	24次2区東SD128土器出土状況(北西から)		24次2区東SD348・358完掘状況(東から)
	24次2区東SD128・146完掘状況(南東から)		24次2区東SD355完掘状況(南東から)
	24次2区東SD128周辺完掘状況(北西から)		24次2区東SD397土層断面(南東から)
	24次2区東SD140完掘状況(南から)		24次2区東SD397完掘状況(南東から)
	24次2区東SD144土層断面(南西から)		24次2区東SD401土層断面(北東から)
写真図版191	24次2区東SD156、Pit237土層断面(南から)		24次2区東SD401完掘状況(北東から)
	24次2区東SD156・163土層断面(南東から)	写真図版196	24次2区東SD403～405・470、Pit965・966土層断面(南西から)
	24次2区東SD144・156・163完掘状況(南から)		24次2区東SD403・404・470、Pit741土層断面(南西から)
	24次2区東SD168、Pit235土層断面(南東から)		24次2区東SD406、Pit676土層断面(南東から)
	24次2区東SD168・149・315完掘状況(南東から)		24次2区東SD403～406・663完掘状況(北東から)
	24次2区東SD184土層断面(南東から)		24次2区東SD512土層断面(南東から)
	24次2区東SD184完掘状況(南東から)		24次2区東SD539完掘状況(南東から)
	24次2区東SD190・368土層断面(北西から)		24次2区東SD422・512・539完掘状況(南東から)
写真図版192	24次2区東SD190完掘状況(南から)		24次2区東SD439土層断面(南東から)
	24次2区東SD368完掘状況(西から)		24次2区東SD470・622土層断面(南西から)
	24次2区東SD191、Pit324土層断面(北東から)	写真図版197	24次2区東SD470土層断面(南から)
	24次2区東SD191完掘状況(北東から)		24次2区東SD470・622完掘状況(西から)
	24次2区東SD204、Pit253土層断面(南東から)		24次2区東SD511土層断面(南東から)
	24次2区東SD204完掘状況(南東から)		24次2区東SD511土器出土状況・完掘状況(南東から)
	24次2区東SD213、Pit367土層断面(北東から)		24次2区東SD635完掘状況(南西から)
			24次2区東SD13・636土層断面(南西から)
			24次2区東SD98・636土層断面(南西から)

	24次2区東SD636完掘状況(南西から)		24次2区西SE39、SK46、Pit45完掘状況(北から)
写真図版198	24次2区東SD643、Pit973土層断面(南西から)	写真図版203	24次2区西SE9・63、SK319土層断面(北東から)
	24次2区東SD643完掘状況(西から)		24次2区西SE63土層断面(北東から)
	24次2区東SD810土層断面(南西から)		24次2区西SE63、SX323土層断面(南西から)
	24次2区東SD647・810完掘状況(南西から)		24次2区西SE63完掘状況(北東から)
	24次2区東SD743完掘状況(南東から)		24次2区西SE86土層断面(南東から)
	24次2区東SD756、Pit974・976土層断面(南西から)		24次2区西SE86完掘状況(南東から)
	24次2区東SD756完掘状況(南から)		24次2区西SE187、SK171土層断面(北東から)
	24次2区東SD786土層断面・完掘状況(北西から)		24次2区西SE187、SK171完掘状況(北東から)
写真図版199	24次2区東SD798完掘状況(南東から)	写真図版204	24次2区西SE200土層断面(南から)
	24次2区東SD812土層断面(南東から)		24次2区西SE200完掘状況(南から)
	24次2区東SD812完掘状況(南東から)		24次2区西SE226、SD275土層断面(南西から)
	24次2区東SX889、SD898土層断面(北西から)		24次2区西SE226完掘状況(南西から)
	24次2区東SD898完掘状況(北から)		24次2区西SE230、Pit304土層断面(北東から)
	24次2区東SD905、Pit908・909土層断面(南東から)		24次2区西SE230、Pit304完掘状況(北東から)
	24次2区東SX911、SD916・917土層断面(北西から)		24次2区西SE234土層断面(南西から)
	24次2区東SX911、SD916・917完掘状況(北西から)		24次2区西SE234木製品出土状況(南西から)
写真図版200	24次2区東SD918土層断面(南から)	写真図版205	24次2区西SE234完掘状況(南西から)
	24次2区東SD918完掘状況(南から)		24次2区西SE286土層断面・完掘状況(南東から)
	24次2区東SD924、Pit942土層断面(南東から)		24次2区西SE298土層断面・完掘状況(南西から)
	24次2区東SD924完掘状況(南東から)		24次2区西SE301、SD300土層断面(南西から)
	24次2区東SD930完掘状況(南から)		24次2区西SE301完掘状況(南西から)
	24次2区東SD938土層断面(南から)		24次2区西SE348、SD297土層断面(北西から)
	24次2区東SD938完掘状況(南から)		24次2区西SE348完掘状況(北西から)
写真図版201	24次2区東SD962土層断面(南東から)	写真図版206	24次2区西SE392完掘状況(北西から)
	24次2区東SD962完掘状況(南東から)		24次2区西SE398土層断面(北西から)
	24次2区東北東側完掘状況(南東から)		24次2区西SE398完掘状況(北西から)
	24次2区東北東側完掘状況(北東から)		24次2区西SE400、Pit749土層断面(北西から)
	24次2区東完掘状況(北東から)		24次2区西SE400曲物検出状況(北西から)
	24次2区東完掘状況(南東から)		24次2区西SE400曲物検出状況(北西から)
写真図版202	24次2区西調査前現況(南西から)		24次2区西SE400完掘状況(北西から)
	24次2区西SE4土層断面・完掘状況(南西から)		24次2区西SE431土層断面(北西から)
	24次2区西SE9、SK8、Pit515土層断面(南東から)	写真図版207	24次2区西SE431完掘状況(北西から)
	24次2区西SE9、SK8、Pit515完掘状況(南東から)		24次2区西SE433、SK565土層断面(北西から)
	24次2区西SE14土層断面(南東から)		24次2区西SE433完掘状況(北西から)
	24次2区西SE14完掘状況(南東から)		
	24次2区西SE39、SK46、SD65、Pit45土層断面(北から)		

	24次2区西SE444、Pit624土層断面 (北西から)		24次2区西SK151完掘状況(北から)
	24次2区西SE444、Pit624完掘状況 (北西から)	写真図版212	24次2区西SK199完掘状況(北から)
	24次2区西SE457、Pit747土層断面(東から)		24次2区西SK152、Pit153土層断面 (南西から)
	24次2区西SE457、Pit747完掘状況(東から)		24次2区西SK152、Pit153完掘状況 (南西から)
	24次2区西SE499土層断面(北西から)		24次2区西SK154、Pit157土層断面 (南西から)
写真図版208	24次2区西SE499完掘状況(北西から)		24次2区西SK154、Pit157完掘状況 (南西から)
	24次2区西SE547、SD422土層断面 (北東から)		24次2区西SK167、Pit204土層断面 (北東から)
	24次2区西SE547完掘状況(北東から)		24次2区西SK167、Pit204完掘状況 (北東から)
	24次2区西SK1・5、Pit2・6土層断面(南から)		24次2区西SK173・216、Pit217・218 土層断面(西から)
	24次2区西SK1、Pit2・6完掘状況(南から)	写真図版213	24次2区西SK173・216、Pit217・218 完掘状況(西から)
写真図版209	24次2区西SK5完掘状況(南から)		24次2区西SK177土層断面(北東から)
	24次2区西SK15、Pit42土層断面(南東から)		24次2区西SK177完掘状況(北東から)
	24次2区西SK15完掘状況(南東から)		24次2区西SK203土層断面(東から)
	24次2区西SK17土層断面(南西から)		24次2区西SK203完掘状況(東から)
	24次2区西SK17完掘状況(南西から)		24次2区西SK207、Pit206土層断面 (南東から)
	24次2区西SK18、SX11・32、Pit118 土層断面・完掘状況(南西から)		24次2区西SK207、Pit206完掘状況 (南東から)
	24次2区西SK40・41、Pit60～62土層断面 (南から)		24次2区西SK211、Pit210土層断面(北から)
	24次2区西SK40・41、Pit60～62完掘状況 (南から)	写真図版214	24次2区西SK211、Pit210完掘状況(北から)
	24次2区西SK43土層断面(南西から)		24次2区西SK215、Pit214・236土層断面 (東から)
	24次2区西SK43完掘状況(南西から)		24次2区西SK215完掘状況(東から)
	24次2区西SK75土層断面(南から)		24次2区西SK228・328、SD65、Pit335 土層断面(北西から)
写真図版210	24次2区西SK75完掘状況(南から)		24次2区西SK228・328、Pit335完掘状況 (北西から)
	24次2区西SK76、Pit83土層断面(北から)		24次2区西SK242土層断面(南から)
	24次2区西SK76、Pit83完掘状況(北から)		24次2区西SK242完掘状況(南から)
	24次2区西SK87土層断面(南から)		24次2区西SK243土層断面(東から)
	24次2区西SK87完掘状況(南から)		写真図版215
	24次2区西SK89・90、Pit195土層断面 (南西から)		24次2区西SK243完掘状況(東から)
	24次2区西SK89・90、Pit195完掘状況 (南西から)		24次2区西SK244土層断面(東から)
	24次2区西SK91・92土層断面(北から)		24次2区西SK244完掘状況(東から)
写真図版211	24次2区西SK91・92、Pit119完掘状況 (北から)		24次2区西SK245土層断面(東から)
	24次2区西SK95、Pit96土層断面(南から)		24次2区西SK245完掘状況(東から)
	24次2区西SK95、Pit96完掘状況(南から)		24次2区西SK248、Pit743土層断面(南から)
	24次2区西SK106、Pit742土層断面・完掘 状況(南西から)		24次2区西SK248、Pit743完掘状況(南から)
	24次2区西SK123・124、Pit125土層断面 (西から)		24次2区西SK271、Pit274土層断面 (北東から)
	24次2区西SK123・124、Pit125完掘状況 (西から)	写真図版216	24次2区西SK271、Pit274完掘状況 (北東から)
	24次2区西SK151・199、SD198土層断面 (北から)		

	24次2区西SK279、SD450、Pit745 土層断面(南東から)		24次2区西SK426、SD425土層断面 (南西から)
	24次2区西SK279完掘状況(南東から)		24次2区西SK426完掘状況(南西から)
	24次2区西SK280土層断面(南から)		24次2区西SK428、SD359、Pit429土層 断面(北から)
	24次2区西SK280完掘状況(南から)		
	24次2区西SK288、Pit296土層断面 (南西から)	写真図版222	24次2区西SK428、Pit429完掘状況(北から)
	24次2区西Pit296柱根出土状況(南西から)		24次2区西SK447土層断面(北西から)
	24次2区西SK288、Pit296完掘状況 (南西から)		24次2区西SK447完掘状況(北西から)
写真図版217	24次2区西SK291・311土層断面(北東から)		24次2区西SK448、Pit625土層断面(西から)
	24次2区西SK291・311完掘状況(北東から)		24次2区西SK448、Pit625完掘状況(西から)
	24次2区西SK293・294、SD292土層断面 (北から)		24次2区西SK469、Pit470・471土層断面 (北東から)
	24次2区西SK293・294完掘状況(北から)		24次2区西SK469、Pit470・471完掘状況 (北東から)
	24次2区西SK307土層断面(南から)	写真図版223	24次2区西SK474土層断面(北西から)
	24次2区西SK307完掘状況(南から)		24次2区西SK474完掘状況(北西から)
	24次2区西SK308土層断面(南から)		24次2区西SK503土層断面(北から)
	24次2区西SK308完掘状況(南から)		24次2区西SK503完掘状況(北から)
写真図版218	24次2区西SK310完掘状況(北東から)		24次2区西SK514土層断面(南西から)
	24次2区西SE63、SK319、SD3土層断面 (北東から)		24次2区西SK514完掘状況(南西から)
	24次2区西SK319完掘状況(北東から)		24次2区西SK522土層断面(北西から)
	24次2区西SK320、SD309土層断面(南から)		24次2区西SK522鍛冶関連遺物出土状況 (北西から)
	24次2区西SK320完掘状況(南から)		24次2区西SK522鍛冶関連遺物出土状況 (北西から)
	24次2区西SK334土層断面(北から)	写真図版224	24次2区西SK522鍛冶関連遺物出土状況 (北西から)
	24次2区西SK334完掘状況(北から)		24次2区西SK522完掘状況(北西から)
写真図版219	24次2区西SK347土層断面(東から)		24次2区西SK522サプトレ土層断面 (北西から)
	24次2区西SK347完掘状況(東から)		24次2区西SK533、SD2257土層断面 (南西から)
	24次2区西SK351土層断面(西から)		24次2区西SK533、SD2257完掘状況 (南西から)
	24次2区西SK351土器出土状況(西から)		24次2区西SK534土層断面(北から)
	24次2区西SK351完掘状況(西から)		24次2区西SK534完掘状況(北から)
	24次2区西SK356、Pit355土層断面(東から)		24次2区西SK535土層断面(南西から)
	24次2区西SK356、Pit355完掘状況(東から)		24次2区西SK535完掘状況(南西から)
	24次2区西SK378完掘状況(南東から)		24次2区西SK545土層断面(東から)
	24次2区西SK387、SD388土層断面(南から)		24次2区西SK545須恵器長頸瓶出土状況 (東から)
写真図版220	24次2区西SK387完掘状況(南から)		24次2区西SK545、Pit551・557土器出土 状況(北東から)
	24次2区西SK393土層断面(南西から)		24次2区西SK545完掘状況(東から)
	24次2区西SK393、Pit493完掘状況(南から)	写真図版225	24次2区西SK565完掘状況(北西から)
	24次2区西SK395、Pit458土層断面(西から)		24次2区西SK600土層断面(南から)
	24次2区西SK395、Pit458完掘状況(西から)		24次2区西SK600完掘状況(南から)
	24次2区西SK396土層断面(西から)		
	24次2区西SK396完掘状況(西から)	写真図版226	24次2区西SK621、SD564土層断面 (南東から)
	24次2区西SK401土層断面(北西から)		
写真図版221	24次2区西SK401完掘状況(北西から)		
	24次2区西SK404、SD420土層断面(東から)		
	24次2区西SK404完掘状況(東から)		
	24次2区西SK408土層断面(南東から)		
	24次2区西SK408完掘状況(南東から)		

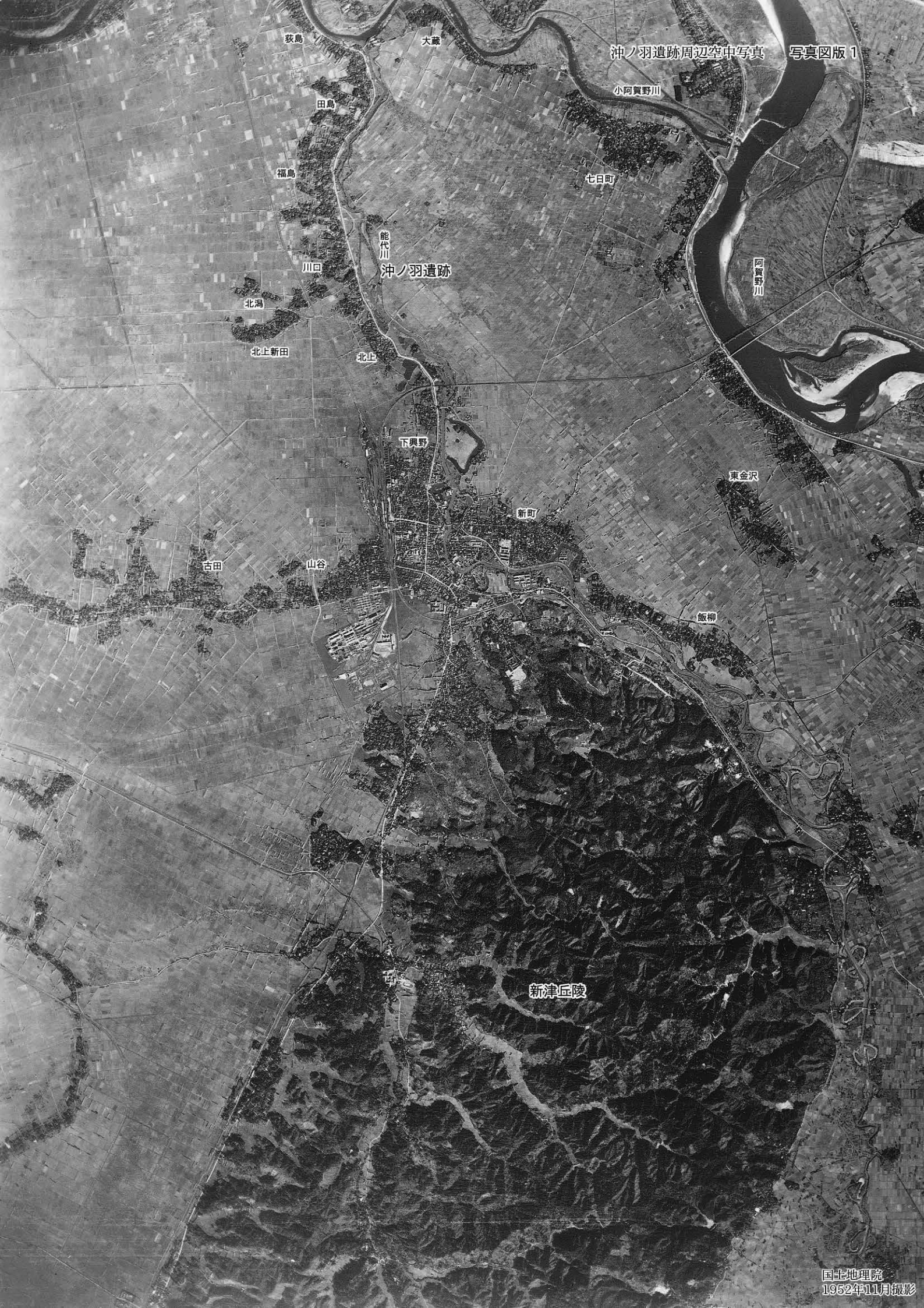
	24次2区西SK621 完掘状況(南東から)		24次2区西SX666 土層断面(南東から)
	24次2区西SK628 土層断面(北西から)		24次2区西SX666 完掘状況(南東から)
	24次2区西SK628 完掘状況(北西から)		24次2区西SX680 土層断面(北東から)
	24次2区西SK633 土層断面(東から)	写真図版 232	24次2区西SX680 完掘状況(北東から)
	24次2区西SK633 完掘状況(東から)		24次2区西SD3・483 土層断面(南東から)
	24次2区西SK636 土層断面(南東から)		24次2区西SD3・2257 完掘状況(南西から)
	24次2区西SK636 完掘状況(南東から)		24次2区西SD7 土層断面(東から)
写真図版 227	24次2区西SK637 土層断面(北西から)		24次2区西SD7、Pit453 土層断面(南から)
	24次2区西SK637 完掘状況(北西から)		24次2区西SD7 完掘状況(南東から)
	24次2区西SK640 土層断面(南東から)		24次2区西SD34、Pit36 土層断面(西から)
	24次2区西SK640 完掘状況(南東から)		24次2区西SD34、Pit36 完掘状況(西から)
	24次2区西SK668 土層断面(南から)	写真図版 233	24次2区西SD54・143 土層断面(南東から)
	24次2区西SK668 完掘状況(南から)		24次2区西SD54・143・359 土層断面(南東から)
	24次2区西SK679 土層断面(南西から)		24次2区西SD54・143・422・538 土層断面(南東から)
	24次2区西SK679、SX634 完掘状況(北西から)		24次2区西SD54・143 土層断面(南東から)
写真図版 228	24次2区西SK693 土層断面(南から)		24次2区西SD54・143 土層断面(南東から)
	24次2区西SK693 完掘状況(南から)		24次2区西SD54・143 完掘状況(南東から)
	24次2区西SK718 土層断面(南西から)		24次2区西SD54・143 完掘状況(南東から)
	24次2区西SK718 完掘状況(南西から)		24次2区西SD65 土層断面(南東から)
	24次2区西SK720 土層断面(南西から)		24次2区西SD65 完掘状況(北東から)
	24次2区西SK720 完掘状況(南西から)	写真図版 234	24次2区西SD198 土層断面(北西から)
	24次2区西SK734 土層断面(東から)		24次2区西SD275 土層断面(南西から)
	24次2区西SK734 完掘状況(東から)		24次2区西SD275・297 完掘状況(北東から)
写真図版 229	24次2区西SK937、SD359 土層断面(東から)		24次2区西SD278 土層断面(西から)
	24次2区西SX185、Pit191 土層断面(南から)		24次2区西SD278 完掘状況(西から)
	24次2区西SX185、Pit191 完掘状況(南から)		24次2区西SD292 完掘状況(北西から)
	24次2区西SX323 完掘状況(南西から)		24次2区西SD297 土層断面(南東から)
	24次2区西SX352、SD3 土層断面(北西から)		24次2区西SD297・372 土層断面(東から)
	24次2区西SX352 完掘状況(北西から)	写真図版 235	24次2区西SD297・388 完掘状況(南東から)
	24次2区西SX354 土層断面(東から)		24次2区西SD300 土層断面(東から)
	24次2区西SX354 完掘状況(東から)		24次2区西SD300 完掘状況(北東から)
写真図版 230	24次2区西SX383、Pit645 土層断面(南西から)		24次2区西SD309・516 土層断面(南東から)
	24次2区西SX383 完掘状況(南西から)		24次2区西SD309 土層断面(南から)
	24次2区西SX439 土層断面(南西から)		24次2区西SD309・318 土層断面(西から)
	24次2区西SX439 完掘状況(南西から)		24次2区西SD309・516 完掘状況(南東から)
	24次2区西SX445、SD478 土層断面(南東から)		24次2区西SD318 完掘状況(北西から)
	24次2区西SX445 土層断面・完掘状況(南東から)	写真図版 236	24次2区西SD324 土層断面(南東から)
	24次2区西SX446 土層断面(南東から)		24次2区西SD324 完掘状況(南東から)
	24次2区西SX446 完掘状況(南東から)		24次2区西SD329、Pit389 土層断面(南西から)
写真図版 231	24次2区西SX475、SD3 土層断面(南から)		24次2区西SD329、Pit389 完掘状況(南西から)
	24次2区西SX475 完掘状況(南から)		24次2区西SD349、Pit414 土層断面(南東から)
	24次2区西SX494、SD478 土層断面(東から)		24次2区西SD349・359 土層断面(北西から)
	24次2区西SX494 完掘状況(東から)		24次2区西SD349 完掘状況(南東から)
	24次2区西SK679、SX634、SD420 土層断面(北西から)		24次2区西SD358・359 土層断面(北西から)
		写真図版 237	24次2区西SD358・359 完掘状況(北西から)

	24次2区西SD359・394、Pit482土層断面 (東から)		24次2区西SD463・519完掘状況(南西から)
	24次2区西SD359・420土層断面(東から)	写真図版242	24次2区西SD478土層断面(南東から)
	24次2区西SD359・394完掘状況(東から)		24次2区西SD478完掘状況(南東から)
	24次2区西SD359完掘状況(南東から)		24次2区西SD349・483・536土層断面 (北西から)
	24次2区西SD374・463・519土層断面 (南から)		24次2区西SD483完掘状況(南東から)
	24次2区西SD374完掘状況(南東から)		24次2区西SD506土層断面(南東から)
	24次2区西SD388土層断面(南東から)		24次2区西SD506完掘状況(南東から)
写真図版238	24次2区西SD394土層断面(南東から)		24次2区西SD538完掘状況(南東から)
	24次2区西SD394完掘状況(南東から)		24次2区西SD564、Pit563土層断面 (南東から)
	24次2区西SD397・463・519土層断面 (南東から)	写真図版243	24次2区西SD564土層断面(南東から)
	24次2区西SD397完掘状況(南東から)		24次2区西SD564土器出土状況(南東から)
	24次2区西SD403、Pit748土層断面 (南西から)		24次2区西SD564完掘状況(南東から)
	24次2区西SD403完掘状況(南西から)		24次2区西SD572土層断面(南東から)
	24次2区西SD405～407土層断面 (南東から)		24次2区西SD572完掘状況(南東から)
	24次2区西SD405～407・674土層断面 (南東から)		24次2区西SD574土層断面(西から)
写真図版239	24次2区西SD405～407土層断面 (南東から)		24次2区西SD574完掘状況(西から)
	24次2区西SD405～407完掘状況 (南東から)	写真図版244	24次2区西SD593土層断面(北東から)
	24次2区西SD420土層断面(南から)		24次2区西SD593完掘状況(北東から)
	24次2区西SD420土層断面(南東から)		24次2区西SD603土層断面(南東から)
	24次2区西SX634、SD420、Pit678土層 断面(西から)		24次2区西SD603完掘状況(南東から)
	24次2区西SD420完掘状況(南東から)		24次2区西SD606土層断面(南東から)
	24次2区西SD422土層断面(南東から)		24次2区西SD622完掘状況(南東から)
	24次2区西SD422土層断面(南東から)		24次2区西SD623土層断面(南西から)
写真図版240	24次2区西SD422土器出土状況(南東から)		24次2区西SD623完掘状況(南西から)
	24次2区西SD422完掘状況(南東から)		24次2区西SD629土層断面(南東から)
	24次2区西SD425土層断面(南西から)	写真図版245	24次2区西SD629土層断面(南東から)
	24次2区西SD425完掘状況(南西から)		24次2区西SD629完掘状況(南東から)
	24次2区西SD438土層断面(南東から)		24次2区西SD630土層断面(北西から)
	24次2区西SD438完掘状況(南東から)		24次2区西SD630完掘状況(北西から)
	24次2区西SD450土層断面(南西から)		24次2区西SD631土層断面(南東から)
	24次2区西SD450完掘状況(南西から)		24次2区西SD631土層断面(南東から)
写真図版241	24次2区西SD454土層断面(北西から)	写真図版246	24次2区西SD631・632土層断面(南東から)
	24次2区西SD454完掘状況(南東から)		24次2区西SD632土層断面(南東から)
	24次2区西SD455土層断面(南東から)		24次2区西SD631・632完掘状況(南東から)
	24次2区西SD455完掘状況(南東から)		24次2区西SD673土層断面(南東から)
	24次2区西SD463・519、Pit416土層断面 (南西から)		24次2区西SD673完掘状況(南東から)
	24次2区西SD463・478・519、Pit615土層 断面(南西から)		24次2区西SD674土層断面(南東から)
	24次2区西SD463・519完掘状況(南西から)		24次2区西SD674完掘状況(南東から)
		写真図版247	24次2区西SD721土層断面(北東から)
			24次2区西SD721完掘状況(北東から)
			24次2区西SD726土層断面(南東から)
			24次2区西SD726完掘状況(南東から)
			24次2区西SD728土層断面(北西から)
			24次2区西SD728完掘状況(北西から)
			24次2区西SD732土層断面(南東から)
			24次2区西SD732完掘状況(南東から)
			24次2区西SD2257、Pit10土層断面(南西から)

	24次2区西SD65、Pit326・327・346土層断面(南から)		24次4区完掘状況全景(南西から)
	24次2区西Pit338土層断面(南から)		24次4区完掘状況全景(北東から)
写真図版248	24次2区西Pit338完掘状況(南から)	写真図版254	第22次調査3区SX105、第24次調査2区東SK177出土土器
	24次2区西Pit339土層断面(南から)	写真図版255	青磁・白磁・青白磁・瀬戸・美濃焼、第22次調査1区SE500(32)・SE1536(53)出土木簡
	24次2区西Pit339完掘状況(南から)	写真図版256	第19次調査5区東包含層、第22次調査1区SE201、SK597、SX408・1638、SD495、Pit933、包含層、3区包含層
	24次2区西Pit363土層断面(南東から)	写真図版257	第22次調査3区SK98、SX105、包含層、第24次調査2区東SK10、SX392、SD128
	24次2区西Pit363完掘状況(南東から)	写真図版258	第24次調査2区東SK227、SD190、包含層、2区西SE63、SK5・545、SD3・564、Pit557
	24次2区西Pit557土層断面(北東から)	写真図版259	出土遺物1 土器・陶磁器1 第19次調査5区西SK8、SD6・11、河12、包含層(1)
	24次2区西Pit557須恵器長頸瓶出土状況(北東から)	写真図版260	出土遺物2 土器・陶磁器2 第19次調査5区西包含層(2)、工事立会、5区東SK2、SX19、SD4・5(1)
写真図版249	24次2区西調査区北東側完掘状況(北東から)	写真図版261	出土遺物3 土器・陶磁器3 第19次調査5区東SD5(2)・8・15、Pit1、包含層(1)
	24次2区西SB4周辺完掘状況(北西から)	写真図版262	出土遺物4 土器・陶磁器4 第19次調査5区東包含層(2)
	24次2区西SB5周辺完掘状況(南東から)	写真図版263	出土遺物5 土器・陶磁器5 第19次調査5区東包含層(3)、工事立会、6区包含層、表採
	24次2区西SB3周辺完掘状況(西から)	写真図版264	出土遺物6 土器・陶磁器6 第22次調査1区SE126・138・201・301・385・412・433・500・502・511・536・540・552・557・558・565
写真図版250	24次2区西完掘全景(南東から)	写真図版265	出土遺物7 土器・陶磁器7 第22次調査1区SE573・586・599・601・1244・1457・1517・1520・1534・1536・1551・1602・1616・1617・1691・1754・1774・1775、SK43・423・505・523
	24次4区調査前現況(北東から)	写真図版266	出土遺物8 土器・陶磁器8 第22次調査1区SK545・597・730・780・832・1304・1615・1636・1765・1787・1819・1834・1850・1903・1921、SX109・408・409
	24次4区調査前現況(北東から)	写真図版267	出土遺物9 土器・陶磁器9 第22次調査1区SX534・564・765・911
	24次4区調査前現況(南西から)	写真図版268	出土遺物10 土器・陶磁器10 第22次調査1区SX1147・1200・1638・1640・1805、SD108・117・406・407・411
	24次4区-1基本層序(北西から)	写真図版269	出土遺物11 土器・陶磁器11 第22次調査1区SD413・484・495・503・508・514・535・570・609・896・1247・1375・1447・1778・1779・1812・1847・1902・1975・1978、Pit121・176・735・747
	24次4区-1完掘状況(北西から)	写真図版270	出土遺物12 土器・陶磁器12 第22次調査1区Pit802・866・882・901・970・1071・
	24次4区-2基本層序(北西から)		
	24次4区-2完掘状況(北西から)		
	24次4区-3基本層序、SD3土層断面(北西から)		
写真図版251	24次4区-3Pit4・5柱根出土状況(北西から)		
	24次4区-3完掘状況(北西から)		
	24次4区-4基本層序(北西から)		
	24次4区-4完掘状況(北西から)		
	24次4区-5基本層序(北西から)		
	24次4区-5完掘状況(北西から)		
	24次4区-6基本層序(北西から)		
	24次4区-6完掘状況(北西から)		
写真図版252	24次4区-7基本層序(北西から)		
	24次4区-7完掘状況(北西から)		
	24次4区-8基本層序(北西から)		
	24次4区-8完掘状況(北西から)		
	24次4区-9基本層序(北西から)		
	24次4区-9完掘状況(北西から)		
	24次4区-10基本層序(北西から)		
	24次4区-10完掘状況(北西から)		
写真図版253	24次4区-11基本層序(北西から)		
	24次4区-11完掘状況(北西から)		
	24次4区-12SD1土層断面、Pit2完掘状況(北東から)		
	24次4区-12SD1完掘状況(北東から)		
	24次4区-12基本層序(北西から)		
	24次4区-12完掘状況(北西から)		

- 1118・1230・1294・1494・1499・1528・
1544・1595・1597・1641・1653・1659・
1662・1712
- 写真図版271 出土遺物13 土器・陶磁器13 第22次調査
1区Pit1720・1790・1864・1936・1948・
1981、包含層(1)
- 写真図版272 出土遺物14 土器・陶磁器14 第22次調査
1区包含層(2)
- 写真図版273 出土遺物15 土器・陶磁器15 第22次調査
1区包含層(3)
- 写真図版274 出土遺物16 土器・陶磁器16 第22次調査
1区包含層(4)
- 写真図版275 出土遺物17 土器・陶磁器17 第22次調査
1区包含層(5)、2区SE119、SK24・40・
41・45・46・55・83・104・137・173、
SD26・28・29・30・32・33
- 写真図版276 出土遺物18 土器・陶磁器18 第22次調査
2区SD42・54・59・60・126・131・148・
150・154・155・159・162・166・181、
Pit108・109・113・167、包含層(1)
- 写真図版277 出土遺物19 土器・陶磁器19 第22次調査
2区包含層(2)
- 写真図版278 出土遺物20 土器・陶磁器20 第22次調査
2区包含層(3)、表彩、3区SK87・90(1)
- 写真図版279 出土遺物21 土器・陶磁器21 第22次調査
3区SK90(2)・94・99・103・131・139、
SX71・73
- 写真図版280 出土遺物22 土器・陶磁器22 第22次調査
3区SX105(1)
- 写真図版281 出土遺物23 土器・陶磁器23 第22次調査
3区SX105(2)・120、SD66・68・77・78(1)
- 写真図版282 出土遺物24 土器・陶磁器24 第22次調査
3区SD78(2)・80・82・91・100・104、
Pit72、包含層(1)
- 写真図版283 出土遺物25 土器・陶磁器25 第22次調査
3区包含層(2)
- 写真図版284 出土遺物26 土器・陶磁器26 第22次調査
3区包含層(3)、4区SD2、包含層
- 写真図版285 出土遺物27 土器・陶磁器27 第24次調査
1区包含層、2区東SE65・162・221・650・
813・835、SK10・89・129・172・177(1)
- 写真図版286 出土遺物28 土器・陶磁器28 第24次調査
2区東SK177(2)・227(1)
- 写真図版287 出土遺物29 土器・陶磁器29 第24次調査
2区東SK227(2)・316・346・624・646・
658・729・745・881・887・895・907・
927・950
- 写真図版288 出土遺物30 土器・陶磁器30 第24次調査
2区東SX114・209・392・882・911・929・
958、SD1・15・32・98(1)
- 写真図版289 出土遺物31 土器・陶磁器31 第24次調査
2区東SD98(2)・102・127
- 写真図版290 出土遺物32 土器・陶磁器32 第24次調査
2区東SD128・144・156・163・184・190・
191・213・214・225
- 写真図版291 出土遺物33 土器・陶磁器33 第24次調査
2区東SD243・288・300・355・358・401・
422・497・511・539・647・749・812・
898・916
- 写真図版292 出土遺物34 土器・陶磁器34 第24次調査
2区東SD918・930、Pit19・57・116・126・
132・264・269・283・291・353・361・
375・387・492・508・520・577・582・
593・709・736・758・841・842・855・
910・934
- 写真図版293 出土遺物35 土器・陶磁器35 第24次調査
2区東包含層(1)
- 写真図版294 出土遺物36 土器・陶磁器36 第24次調査
2区東包含層(2)
- 写真図版295 出土遺物37 土器・陶磁器37 第24次調査
2区西SE9・14・39・63・86・230・433
- 写真図版296 出土遺物38 土器・陶磁器38 第24次調査
2区西SE499、SK1・15・89・90・351・396・
447・469・522、SX11・352・354・383(1)
- 写真図版297 出土遺物39 土器・陶磁器39 第24次調査
2区西SX383(2)・439・445・494・680、
SD3・54・65・143(1)
- 写真図版298 出土遺物40 土器・陶磁器40 第24次調査
2区西SD143(2)・246・309・394・406・
422(1)
- 写真図版299 出土遺物41 土器・陶磁器41 第24次調査
2区西SD422(2)・438・450・454・483・
519・564(1)
- 写真図版300 出土遺物42 土器・陶磁器42 第24次調査
2区西SD564(2)・603・2257、Pit44・128・
137・144・145・210・221・241・282・
314・316・361・386・465・518・551・
569・570・577・581・643・648・664・
687・727・731
- 写真図版301 出土遺物43 土器・陶磁器43 第24次調査
2区西Pit738・740、包含層(1)
- 写真図版302 出土遺物44 土器・陶磁器44 第24次調査
2区西包含層(2)
- 写真図版303 出土遺物45 土器・陶磁器45 第24次調査
2区西包含層(3)
- 写真図版304 出土遺物46 土器・陶磁器46 第24次調査
4区SD3、包含層(1)
- 写真図版305 出土遺物47 土器・陶磁器47 第24次調査

- 4区包含層(2)
- 写真図版306 出土遺物48 土製品 第19次調査5区東、第22次調査1区・2区・3区、第24次調査1区・2区東・2区西、石製品1 第19次調査5区西包含層、5区東SK2、SD5、包含層、6区包含層、第22次調査1区SE126・201・375・385・412・415・500・601
- 写真図版307 出土遺物49 石製品2 第22次調査1区SE868・1244・1454・1504・1535・1593・1949・1769、SX408、SD896・1737、Pit277・1043・1457・1475・1685・1776、包含層、2区包含層、3区SK90、第24次調査2区東SE20・221、SX18、SD15(1)
- 写真図版308 出土遺物50 石製品3 第22次調査3区SK90、第24次調査2区東SD15(2)・91・98・180・243・355・898、包含層、2区西SE9・39・226・433・499、SX446、SD143・278・407、Pit704
- 写真図版309 出土遺物51 木製品1 第19次調査5区東Pit1、包含層、工事立会
- 写真図版310 出土遺物52 木製品2 第22次調査1区SE201・375・385・415・429
- 写真図版311 出土遺物53 木製品3 第22次調査1区SE429・500・547・565・573・601
- 写真図版312 出土遺物54 木製品4 第22次調査1区SE601
- 写真図版313 出土遺物55 木製品5 第22次調査1区SE1406・1536・1593・1617
- 写真図版314 出土遺物56 木製品6 第22次調査1区SE1770・1774、SD108、Pit140・595・732・742・997・1086・1106・1131・1171・1295・1451・1471
- 写真図版315 出土遺物57 木製品7 第22次調査1区Pit1532・1650・1693・1704、第24次調査2区東SE12・20・77・162、第24次調査2区西SE226・230
- 写真図版316 出土遺物58 木製品8 第24次調査2区西SE234・301・400
- 写真図版317 出土遺物59 木製品9 第24次調査2区西SE400・499、Pit288、4区Pit4・5、確認調査493T
- 写真図版318 出土遺物60 金属製品 第22次調査1区SE201・385・500・565・1617、SX2017、Pit1814、包含層、3区SX71、錢貨 第24次調査2区西SD143、包含層、透過X線写真
- 写真図版319 出土遺物61 鍛冶関連遺物1 第24次調査2区東SE65、SK356・927、SX882、SD15・78・98・128・402・422・636・743、Pit561・670・689、包含層、2区西SE9・39・86・187・226・230、SK228・310・522(1)
- 写真図版320 出土遺物62 鍛冶関連遺物2 第24次調査2区西SK522(2)、SD3・54(1)
- 写真図版321 出土遺物63 鍛冶関連遺物3 第24次調査2区西SD54(2)・143・246・358・422・631、Pit25・528、SX11、2区西包含層、2区東包含層
- 写真図版322 出土遺物64 第24次調査 鉄製品透過X線写真



萩島

大蔵

小阿賀野川

田島

福島

七日町

川内

能代川

沖ノ羽遺跡

北潟

阿賀野川

北上新田

北上

下興野

東金沢

古田

山谷

新町

飯柳

母老

新津丘陵

沖ノ羽遺跡

熊川





沖ノ羽遺跡周辺空中写真（北から）



沖ノ羽遺跡周辺空中写真（南から）



22次 1区 空中写真(北西から)



22次 2・3区 空中写真(北西から)



22次1区 空中写真(南東から)



22次1区 空中写真(南西から)



22次 1区 空中写真（俯瞰・北西から）



22次 1区 空中写真（俯瞰・南西から）




19次 5区 調査前現況 (南西から)



19次 5区 調査前現況 (北東から)



19次 5区西-1 完掘状況 (北東から)



19次 5区西-2 基本層序 (南東から)



19次 5区西 SD1 土層断面 (南東から)



19次 5区西 SD1 土層断面 (南から)




19次 5区西 SD2 完掘状況 (南東から)




19次 5区西-2 完掘状況 (北東から)



19次 5区西-3 基本層序 (南東から)



19次 5区西-3 完掘状況 (南から)



19次 5区西-4 基本層序 (南東から)



19次 5区西 SK7 完掘状況 (北西から)



19次 5区西 SK8 土層断面 (南から)



19次 5区西 SK9 土層断面 (南東から)



19次 5区西 SD6 土層断面 (南から)



19次 5区西 SD6 完掘状況 (南から)



19次 5区西 SD10 完掘状況 (北西から)



19次 5区西-4 完掘状況 (南西から)



19次 5区西-5 基本層序 (南東から)



19次 5区西-5 完掘状況 (北東から)



19次 5区西 SD11 土層断面 (南東から)



19次 5区西 SD11 土層断面 (西から)



19次 5区西 SD11 完掘状況 (北西から)



19次 5区西-6 完掘状況 (南西から)



19次 5区西-7 基本層序 (南東から)



19次 5区西-7 完掘状況 (北東から)



19次 5区西-8 基本層序 (南東から)




19次 5区西-8 完掘状況 (東から)



19次 5区西 完掘状況 (南西から)



19次 5区西 完掘状況 (北東から)



19次 5区東-1 基本層序 (南東から)



19次 5区東-1 完掘状況 (南西から)




19次 5区東-2 基本層序 (南東から)



19次 5区東-2 完掘状況 (南西から)




19次 5区東-3 基本層序 (南東から)



19次 5区東-3 完掘状況 (南西から)



19次 5区東-4 基本層序 (南東から)




19次 5区東 Pit1 柱根出土状況 (北から)



19次 5区東 SK2 完掘状況 (南東から)



19次 5区東-5 完掘状況 (南から)




19次 5区東-6 基本層序 (南東から)



19次 5区東-6 完掘状況 (南西から)



19次 5区東-7 基本層序 (南東から)



19次 5区東-8 基本層序 (南東から)




19次 5区東-8 完掘状況 (南西から)



19次 5区東-9 基本層序 (南東から)



19次 5区東-9 完掘状況 (南西から)



19次 5区東-10 基本層序 (南東から)



19次 5区東 SD3 完掘状況 (南東から)



19次 5区東-10 完掘状況 (南から)



19次 5区東-11 基本層序 (南東から)



19次 5区東-11 完掘状況 (南から)



19次 5区東 SD4 完掘状況 (南東から)



19次 5区東 SD5 完掘状況 (南東から)




19次 5区東 SD7 完掘状況 (南東から)




19次 5区東 SD8 完掘状況 (南東から)



19次 5区東 -12 完掘状況 (南から)




19次 5区東 -13 基本層序 (南東から)



19次 5区東 河32 土層断面 (南東から)



19次 5区東 -13 完掘状況 (南から)



19次 5区東 -14 基本層序 (南東から)



19次 5区東 SE17、Pit18 土層断面 (北東から)



19次 5区東 SE17 完掘状況 (北西から)



19次 5区東 SK25 完掘状況 (北西から)



19次 5区東 SK26 完掘状況 (北西から)



19次 5区東 SK27 完掘状況 (北西から)



19次 5区東 SX19、SD30 完掘状況 (南東から)



19次 5区東 SD12 土層断面 (北東から)



19次 5区東 SD12 完掘状況 (北東から)



19次 5区東 SD15、Pit14 土層断面 (北から)



19次 5区東 SD15、Pit14 完掘状況（北から）



19次 5区東 河33 土層断面（北西から）



19次 5区東 河33 完掘状況（西から）



19次 5区東-14 完掘状況（西から）



19次 5区東 完掘状況（北東から）



19次 6区 調査前現況 (南東から)



19次 6区 SK1 完掘状況 (南東から)



19次 6区-2 基本層序 (東から)



19次 6区-3 基本層序 (北東から)



19次 6区 完掘状況 (北西から)



19次 6区 完掘状況 (南東から)



22次 1区 調査前現況 (南西から)



22次 1区 調査前現況 (東から)



22次 1区 調査前現況 (西から)



22次 1区 調査前現況 (北から)



22次 1区 基本層序 A (南東から)



22次 1区 基本層序 B (北東から)



22次 1区 基本層序 C (南西から)



22次 1区 基本層序 D (南東から)



22次 1区 SE92 土層断面 (南から)




22次 1区 SE92 完掘状況 (南から)



22次 1区 SE96、Pit1711 土層断面 (東から)



22次 1区 SE96 完掘状況 (東から)



22次 1区 SE106 土層断面 (東から)



22次 1区 SE106 完掘状況 (東から)




22次 1区 SE125、SD117 土層断面 (東から)



22次 1区 SE125 完掘状況 (東から)




22次 1区 SE126、SD117 土層断面 (東から)



22次 1区 SE126 完掘状況 (東から)



22次 1区 SE138 土層断面 (南から)



22次 1区 SE138 完掘状況 (南から)



22次 1区 SE159 土層断面 (東から)




22次 1区 SE159 完掘状況 (東から)




22次 1区 SE201、SD117、Pit2808 土層断面 (東から)



22次 1区 SE201 完掘状況 (東から)



22次 1区 SE300 土層断面 (東から)



22次 1区 SE300、Pit299 完掘状況 (東から)



22次 1区 SE301 土層断面 (東から)



22次 1区 SE301 完掘状況 (東から)



22次 1区 SE315、Pit316 土層断面 (南から)



22次 1区 SE315、Pit316 完掘状況 (南から)



22次 1区 SE342 土層断面 (西から)




22次 1区 SE342 完掘状況 (西から)



22次 1区 SE353、SD354・1521 土層断面（北から）




22次 1区 SE353 完掘状況（北から）



22次 1区 SE375、Pit255 土層断面（東から）



22次 1区 SE375 木製品出土状況（東から）



22次 1区 SE375、Pit255 完掘状況（東から）



22次 1区 SE385・1514 土層断面（北から）



22次 1区 SE385・1514 完掘状況（北から）



22次 1区 SE412 土層断面（南から）



22次 1区 SE412 完掘状況 (南から)




22次 1区 SE415、SX534 土層断面 (北から)



22次 1区 SE415 木製品出土状況 (北から)



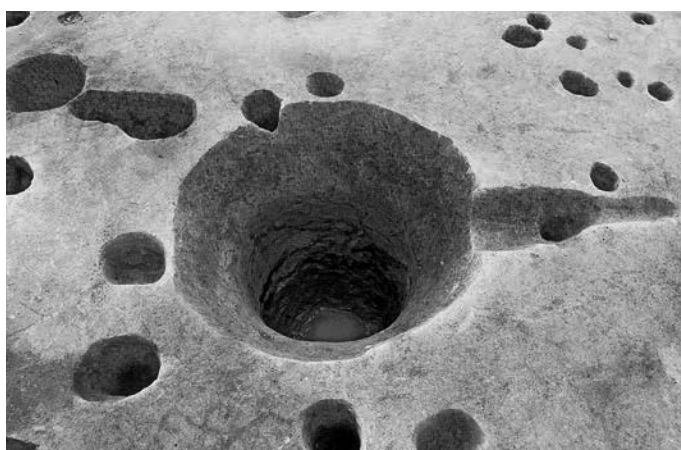
22次 1区 SE415 完掘状況 (北から)




22次 1区 SE429、SD430 土層断面 (東から)




22次 1区 SE429 木製品出土状況 (東から)



22次 1区 SE429、SD430 完掘状況 (東から)




22次 1区 SE433 土層断面 (東から)



22次 1区 SE433 完掘状況 (東から)



22次 1区 SE490、SK487 土層断面 (南から)



22次 1区 SE490、SK487 完掘状況 (南から)



22次 1区 SE500 土層断面 (北から)



22次 1区 SE500 刀子出土状況 (南から)




22次 1区 SE500 土層断面 (北から)



22次 1区 SE500 完掘状況 (北から)



22次 1区 SE502 土層断面 (北から)



22次 1区 SE502 木製品出土状況 (北から)




22次 1区 SE502 完掘状況 (北から)




22次 1区 SE511 土層断面 (南から)



22次 1区 SE511 完掘状況 (南から)



22次 1区 SE536、Pit729 土層断面 (南から)



22次 1区 SE536、Pit729 完掘状況 (南から)



22次 1区 SE540、Pit541 土層断面 (南から)



22次 1区 SE540、Pit541 完掘状況 (南から)



22次 1区 SE547 土層断面 (西から)



22次 1区 SE547 木製品出土状況 (南から)




22次 1区 SE547 完掘状況 (西から)



22次 1区 SE551 土層断面 (東から)




22次 1区 SE551 完掘状況 (東から)



22次 1区 SE552・556、Pit1096 土層断面 (南から)



22次 1区 SE552・556、Pit1096 完掘状況 (南から)




22次 1区 SE557、SK559、Pit1103 土層断面 (東から)



22次 1区 SE557 遺物出土状況 (東から)



22次 1区 SE557、SK559、Pit1103 完掘状況 (東から)



22次 1区 SE558 土層断面 (北から)



22次 1区 SE558 完掘状況 (北から)



22次 1区 SE565、SX564 土層断面 (北から)



22次 1区 SE565 土器出土状況 (北から)



22次 1区 SX564 土器出土状況 (北から)



22次 1区 SE565、SX564 完掘状況 (北から)



22次 1区 SE572、Pit1106 土層断面 (東から)



22次 1区 SE572、Pit1106 完掘状況 (東から)



22次 1区 SE573、Pit574 土層断面 (西から)



22次 1区 SE573、Pit574 完掘状況 (西から)



22次 1区 SE579、SK580、Pit581 土層断面 (西から)



22次 1区 SE579、SK580、Pit581 完掘状況 (西から)



22次 1区 SE586 土層断面 (北から)



22次 1区 SE586 完掘状況 (北から)



22次 1区 SE590、Pit591 土層断面 (南から)




22次 1区 SE590、Pit591 完掘状況 (南から)



22次 1区 SE599・600、Pit1126 土層断面 (北から)



22次 1区 SE599 遺物出土状況 (北から)



22次 1区 SE599・600、Pit1126 完掘状況 (北から)



22次 1区 SE601 土層断面 (北から)




22次 1区 SE601 木製品出土状況 (北から)



22次 1区 SE601 曲物検出状況 (北から)



22次 1区 SE601 完掘状況 (北から)




22次 1区 SE606、SD411、Pit766 土層断面 (南から)



22次 1区 SE606、Pit766 完掘状況 (南から)



22次 1区 SE785、SD508、Pit1003 土層断面 (北から)



22次 1区 SE785 完掘状況 (北から)




22次 1区 SE813、SK730、SD518 土層断面 (北西から)



22次 1区 SE813、SK730、SD518 完掘状況 (北西から)



22次 1区 SE868、Pit1004 土層断面 (北から)



22次 1区 SE868、Pit1004 完掘状況 (西から)



22次 1区 SE1228 土層断面 (北から)




22次 1区 SE1228 完掘状況 (北から)



22次 1区 SE1244、Pit1262 土層断面 (北から)



22次 1区 SE1244、Pit1262 完掘状況 (北から)



22次 1区 SE1283、Pit1287 土層断面 (西から)



22次 1区 SE1283 完掘状況 (西から)




22次 1区 SE1337、SK1408 土層断面 (南東から)




22次 1区 SE1337、SK1408 完掘状況 (南東から)




22次 1区 SE1406・1435、Pit1467・4009 土層断面(東から)



22次 1区 SE1406、Pit1467・4009 完掘状況 (東から)



22次 1区 SE1420、Pit1443 土層断面 (東から)



22次 1区 SE1420、Pit1443 完掘状況 (東から)




22次 1区 SE1435、SK1434 土層断面 (東から)



22次 1区 SE1435、SK1434 完掘状況 (東から)



22次 1区 SE1454 土層断面 (東から)




22次 1区 SE1454 完掘状況 (東から)



22次 1区 SE1504、SD1505、Pit1519 土層断面 (東から)



22次 1区 SE1504、SD1505、Pit1519 完掘状況 (東から)



22次 1区 SE1508 土層断面 (東から)



22次 1区 SE1508 完掘状況 (東から)



22次 1区 SE1517 土層断面 (東から)




22次 1区 SE1517 完掘状況 (東から)



22次 1区 SE1520、Pit1539・1540 土層断面 (南から)




22次 1区 SE1520、Pit1539・1540 完掘状況（南から）



22次 1区 SE1534 土層断面（東から）



22次 1区 SE1534 完掘状況（東から）



22次 1区 SE1535、Pit3177 土層断面（南から）




22次 1区 SE1535、Pit3177 完掘状況（南から）



22次 1区 SE1536、Pit3160 土層断面（南から）



22次 1区 SE1536 遺物出土状況（東から）



22次 1区 SE1536 完掘状況（南から）



22次 1区 SE1551 土層断面 (東から)




22次 1区 SE1551 完掘状況 (東から)




22次 1区 SE1586 土層断面 (東から)



22次 1区 SE1586 完掘状況 (東から)



22次 1区 SE1593 土層断面 (東から)



22次 1区 SE1593 完掘状況 (東から)



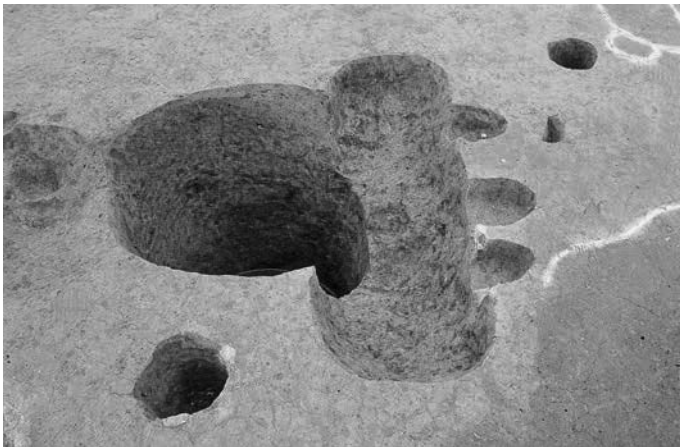
22次 1区 SE1602、Pit1637 土層断面 (北から)



22次 1区 SE1602 完掘状況 (北から)



22次 1区 SE1616、SK1629、SD1627 土層断面 (東から)




22次 1区 SE1616、SD1627 完掘状況 (東から)



22次 1区 SK1629 完掘状況 (東から)



22次 1区 SE1617、SD117 土層断面 (東から)



22次 1区 SE1617 漆器出土状況 (西から)




22次 1区 SE1617 刀子出土状況 (北から)




22次 1区 SE1617 漆器出土状況 (西から)



22次 1区 SE1617 完掘状況 (南から)



22次 1区 SE1626 土層断面 (西から)




22次 1区 SE1626 完掘状況 (西から)



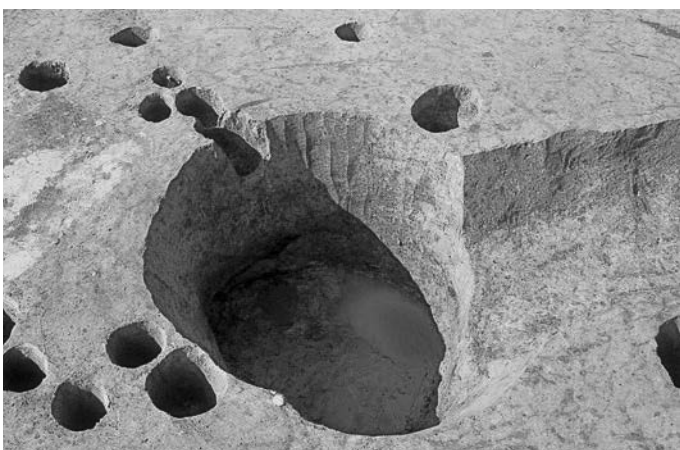
22次 1区 SE1628 土層断面 (東から)




22次 1区 SE1628 完掘状況 (東から)



22次 1区 SE1691、SD108 土層断面 (東から)



22次 1区 SE1691 完掘状況 (東から)




22次 1区 SE1695 土層断面 (北から)




22次 1区 SE1695 完掘状況 (北から)



22次 1区 SE1717 土層断面 (東から)



22次 1区 SE1717 完掘状況 (東から)



22次 1区 SE1718 土層断面 (南から)




22次 1区 SE1718 完掘状況 (南から)



22次 1区 SE1754、SD1747 土層断面 (東から)




22次 1区 SE1754 完掘状況 (東から)



22次 1区 SE1769、Pit1931 土層断面 (東から)




22次 1区 SE1769、Pit1931 完掘状況 (東から)



22次 1区 SE1770 土層断面 (西から)




22次 1区 SE1770 完掘状況 (西から)



22次 1区 SE1774 土層断面 (東から)



22次 1区 SE1774 漆器出土状況 (南から)



22次 1区 SE1774 完掘状況 (東から)



22次 1区 SE1774・1775 土層断面 (東から)



22次 1区 SE1775 完掘状況 (東から)




22次 1区 SE1780 土層断面 (東から)



22次 1区 SE1780 完掘状況 (東から)



22次 1区 SE1784 土層断面 (西から)



22次 1区 SE1784 完掘状況 (西から)




22次 1区 SE1906 土層断面 (南から)



22次 1区 SE1906 完掘状況 (南から)



22次 1区 SE1937 完掘状況 (南東から)



22次 1区 SE1949 土層断面 (西から)




22次 1区 SE1949 完掘状況 (西から)



22次 1区 SE1965 土層断面 (西から)



22次 1区 SE1965 完掘状況 (北西から)



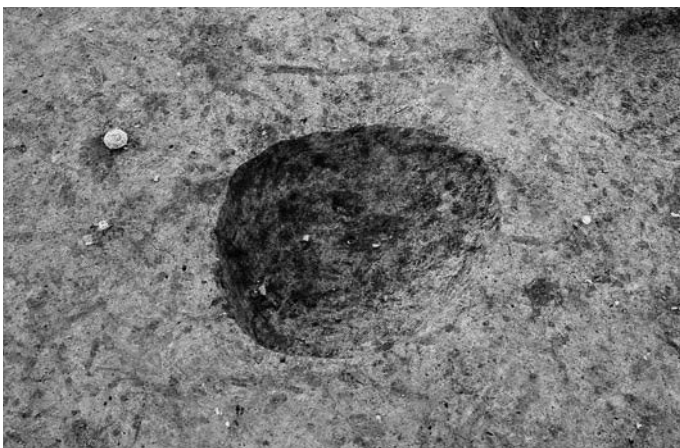
22次 1区 SK32 土層断面 (北西から)




22次 1区 SK32 完掘状況 (北西から)



22次 1区 SK43 土層断面 (東から)




22次 1区 SK43 完掘状況 (東から)




22次 1区 SK67 土層断面 (東から)



22次 1区 SK67 完掘状況 (東から)



22次 1区 SK107 土層断面 (西から)




22次 1区 SK107 完掘状況 (西から)



22次 1区 SK110 土層断面 (東から)



22次 1区 SK110 完掘状況 (東から)



22次 1区 SK143・144、Pit1699 土層断面 (南から)



22次 1区 SK143・144 完掘状況 (南から)



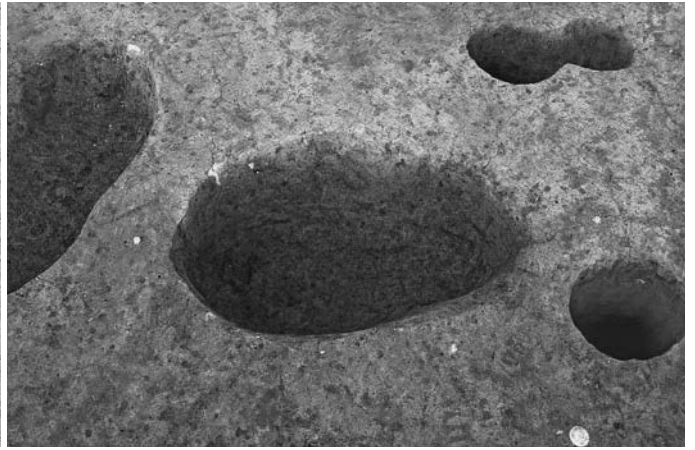
22次 1区 SK150 土層断面 (南から)



22次 1区 SK150 完掘状況 (南から)



22次 1区 SK151 土層断面 (西から)



22次 1区 SK151 完掘状況 (西から)



22次 1区 SK157、SD117・1562 土層断面 (東から)



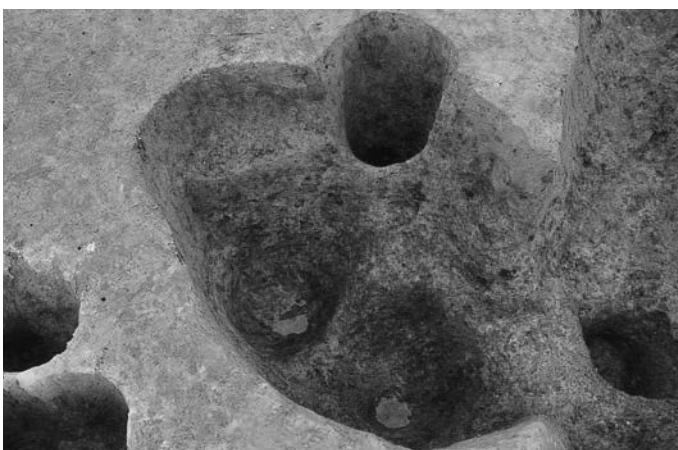
22次 1区 SK157 完掘状況 (東から)




22次 1区 SK172・1660、SD117・1562、Pit1573 土層断面(東から)



22次 1区 SK1660 完掘状況 (東から)



22次 1区 SK172 完掘状況 (東から)



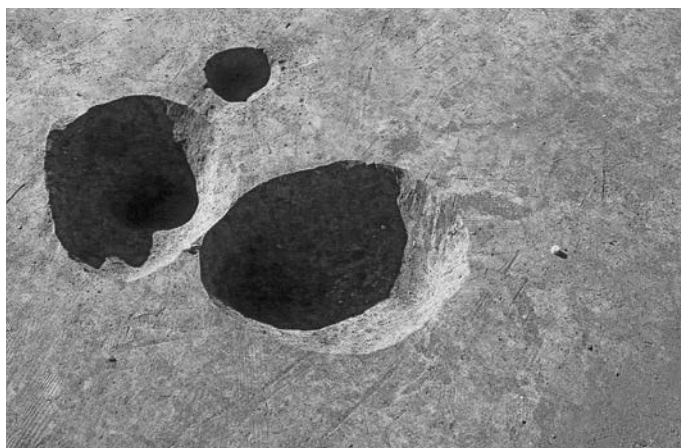
22次 1区 SK178・Pit1576 土層断面 (西から)



22次 1区 SK178、Pit1576 完掘状況 (西から)




22次 1区 SK206 土層断面 (東から)




22次 1区 SK206 完掘状況 (東から)



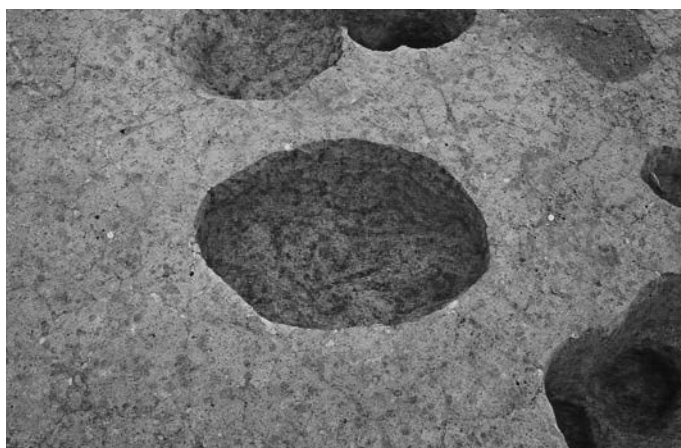
22次 1区 SK210 土層断面 (南から)



22次 1区 SK210 完掘状況 (南から)



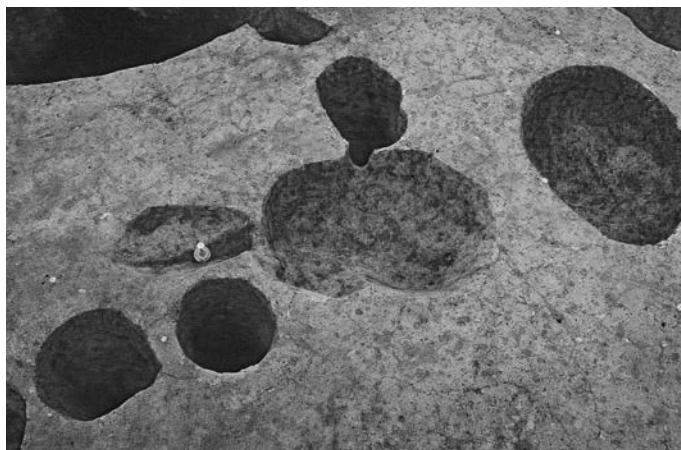
22次 1区 SK231 土層断面 (北から)



22次 1区 SK231 完掘状況 (北から)



22次 1区 SK232 土層断面 (東から)



22次 1区 SK232 完掘状況 (東から)




22次 1区 SK256、SD117・1562 土層断面 (東から)




22次 1区 SK256、Pit1645 完掘状況 (東から)




22次 1区 SK263 土層断面 (南から)



22次 1区 SK263 完掘状況 (南から)




22次 1区 SK341 完掘状況 (南から)



22次 1区 SK343 土層断面 (南から)




22次 1区 SK343、SE342 完掘状況 (東から)



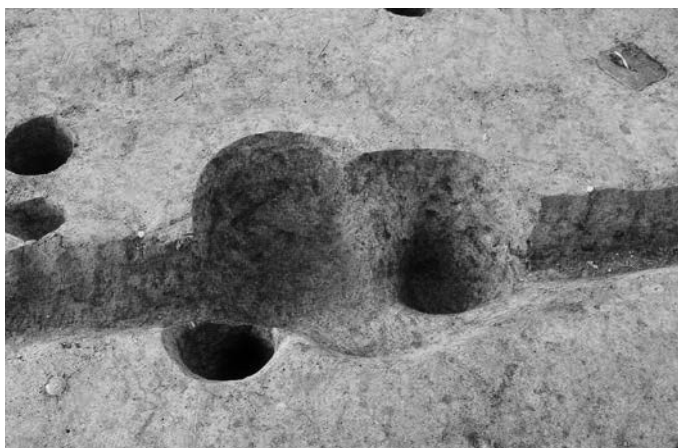
22次 1区 SK351 土層断面 (東から)




22次 1区 SK351 完掘状況 (東から)



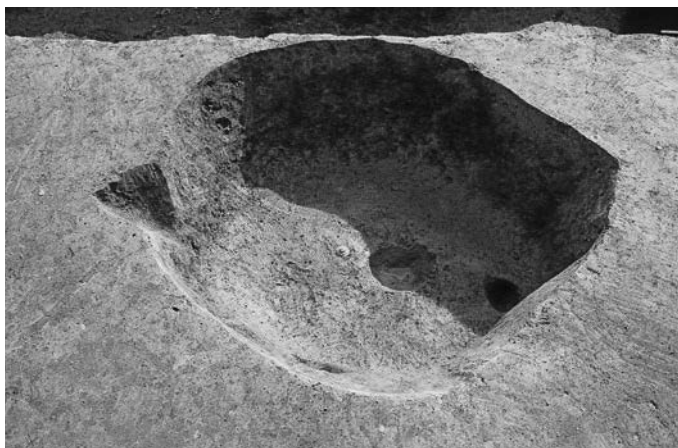
22次 1区 SK365、Pit1548 土層断面 (南から)




22次 1区 SK365、Pit1548 完掘状況 (南から)



22次 1区 SK410、Pit727・776 土層断面 (北から)



22次 1区 SK410、Pit727・776 完掘状況 (北から)



22次 1区 SK414 土層断面 (東から)



22次 1区 SK414 完掘状況 (東から)



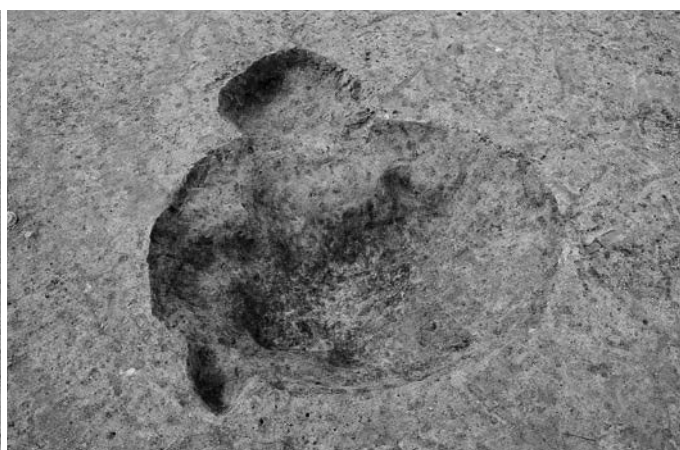
22次 1区 SK422・423 土層断面 (西から)




22次 1区 SK422・423 完掘状況 (西から)



22次 1区 SK427 土層断面 (南から)




22次 1区 SK427、Pit827 完掘状況 (南から)




22次 1区 SK428、Pit698 土層断面 (西から)



22次 1区 SK428、Pit698 完掘状況 (西から)




22次 1区 SK431・523、SX2032 土層断面 (東から)




22次 1区 SK431・523、SX2032 完掘状況 (東から)



22次 1区 SK485 土層断面 (北から)



22次 1区 SK491、SD495 土層断面 (北から)



22次 1区 SK491、SD495 完掘状況 (北から)



22次 1区 SK492 土層断面 (北から)



22次 1区 SK492 完掘状況 (北から)



22次 1区 SK494 土層断面 (西から)



22次 1区 SK494 完掘状況 (西から)




22次 1区 SK505 土層断面 (北東から)



22次 1区 SK510、SD509、Pit607 土層断面 (南から)




22次 1区 SK510 完掘状況 (西から)



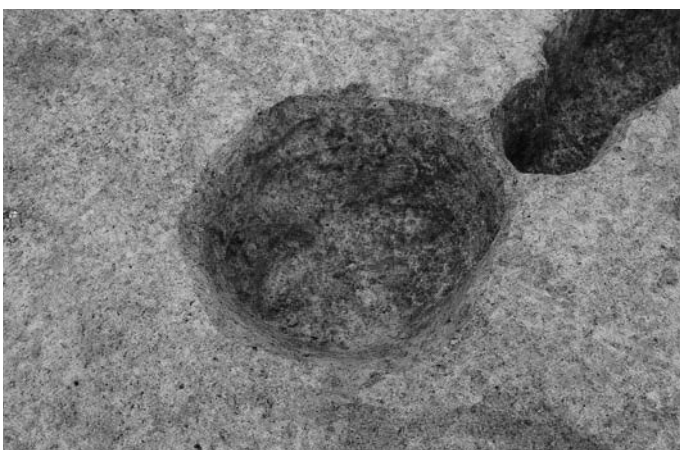
22次 1区 SK520・521、Pit731 土層断面 (東から)



22次 1区 SK520・521、Pit731・844 完掘状況 (東から)



22次 1区 SK522 土層断面 (東から)



22次 1区 SK522 完掘状況 (東から)



22次 1区 SK528 土層断面 (南西から)



22次 1区 SK529、SD896 土層断面 (北から)



22次 1区 SK529 完掘状況 (北から)



22次 1区 SK530・531、Pit532 土層断面 (北から)



22次 1区 SK530・531、Pit532 完掘状況 (北から)



22次 1区 SK537 土層断面 (南から)



22次 1区 SK537 完掘状況 (南から)



22次 1区 SK545・1069 土層断面 (西から)



22次 1区 SK545・1069、Pit1060 完掘状況 (西から)




22次 1区 SK550、Pit549 土層断面 (西から)



22次 1区 SK550、Pit549 完掘状況 (東から)



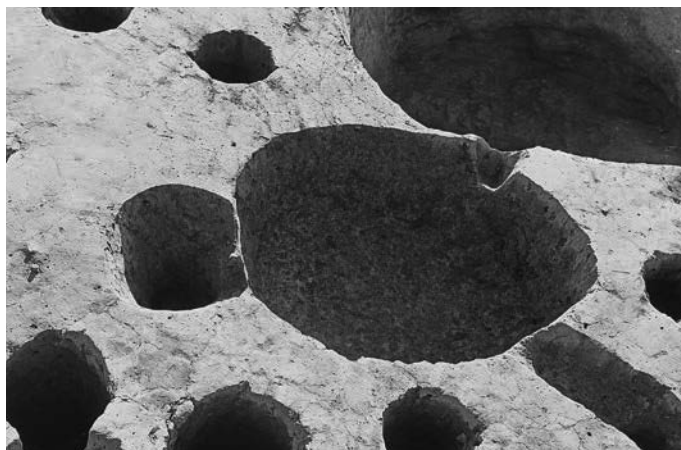
22次 1区 SK560 土層断面 (東から)




22次 1区 SK560 完掘状況 (東から)



22次 1区 SK567、Pit1100 土層断面 (東から)




22次 1区 SK567、Pit1100 完掘状況 (東から)



22次 1区 SK568、SD539、Pit1102 土層断面 (南から)




22次 1区 SK568、Pit1102 完掘状況 (南から)



22次 1区 SK575、Pit767 土層断面 (西から)




22次 1区 SK575、Pit767・1083 完掘状況（西から）




22次 1区 SK578 土層断面（東から）




22次 1区 SK578 完掘状況（東から）



22次 1区 SK585、SD539、Pit976 土層断面（南から）



22次 1区 SK585、Pit976 完掘状況（南から）



22次 1区 SK587、Pit768 土層断面（西から）




22次 1区 SK587、Pit768 完掘状況（西から）



22次 1区 SK588 土層断面（南から）



22次 1区 SK588 完掘状況 (南から)




22次 1区 SK592、Pit593 土層断面 (西から)




22次 1区 SK592、Pit593 完掘状況 (西から)




22次 1区 SK594、Pit596 土層断面 (北から)



22次 1区 SK594、Pit596 完掘状況 (北から)




22次 1区 SK597、Pit1092・1093 土層断面 (北から)



22次 1区 SK597、Pit1092・1093・1192 完掘状況 (北から)



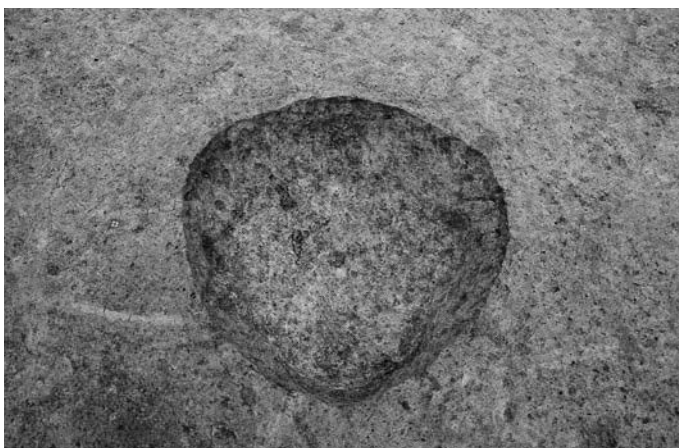
22次 1区 SK611 土層断面 (東から)



22次 1区 SK611 完掘状況 (東から)



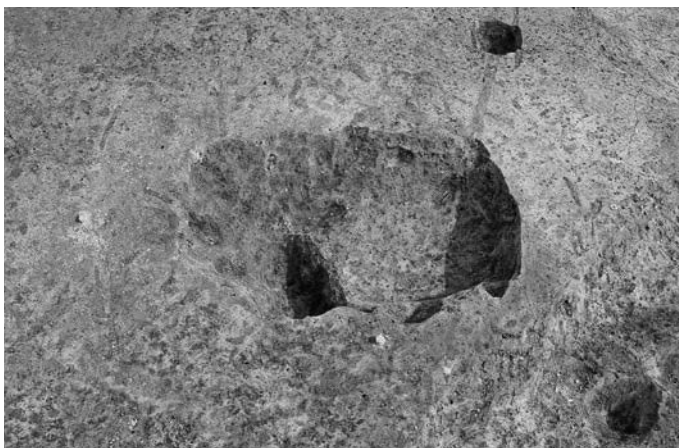
22次 1区 SK701 土層断面 (南から)



22次 1区 SK701 完掘状況 (南から)



22次 1区 SK702 土層断面 (北から)




22次 1区 SK702 完掘状況 (北から)



22次 1区 SK724 土層断面 (西から)




22次 1区 SK724 完掘状況 (西から)



22次 1区 SK743、Pit744 土層断面 (南から)




22次 1区 SK743、Pit744 完掘状況 (南から)




22次 1区 SK752、Pit751 土層断面 (東から)



22次 1区 SK752、Pit751 完掘状況 (東から)




22次 1区 SK769、Pit770 土層断面 (東から)



22次 1区 SK769、Pit770 完掘状況 (東から)



22次 1区 SK777 完掘状況 (東から)



22次 1区 SK780、Pit811・812 土層断面 (北から)



22次 1区 SK780、Pit804・811・812 完掘状況 (北から)



22次 1区 SK783、Pit784 土層断面 (南から)



22次 1区 SK783、Pit784 完掘状況 (南から)



22次 1区 SK794 土層断面 (北から)



22次 1区 SK794 完掘状況 (北から)




22次 1区 SK832 土層断面 (北から)



22次 1区 SK832 完掘状況 (北から)



22次 1区 SK912 土層断面 (北から)



22次 1区 SK912 完掘状況 (北から)



22次 1区 SK993 土層断面 (西から)



22次 1区 SK993 完掘状況 (西から)



22次 1区 SK1010、Pit937・1079 土層断面 (北から)



22次 1区 SK1010、Pit937・1079 他完掘状況 (北から)



22次 1区 SK1097・1098 土層断面 (東から)



22次 1区 SK1097・1098 完掘状況 (東から)



22次 1区 SK1114、Pit1115 土層断面 (北から)



22次 1区 SK1114、Pit1115 完掘状況 (北から)



22次 1区 SK1116、Pit1117 土層断面 (南から)



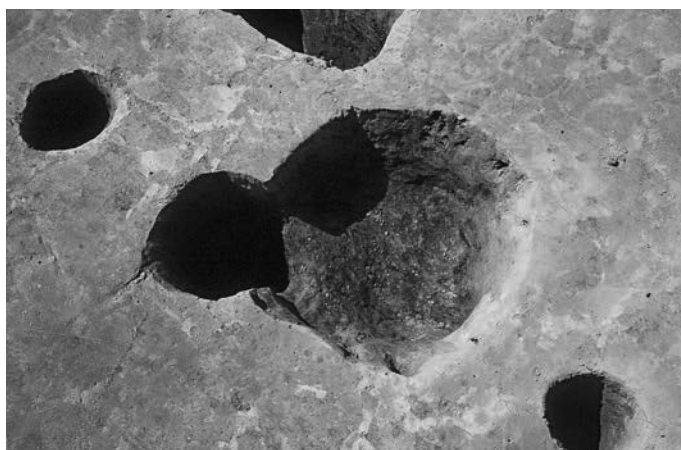
22次 1区 SK1116、Pit1117 完掘状況 (南から)




22次 1区 SK1179 完掘状況 (北から)



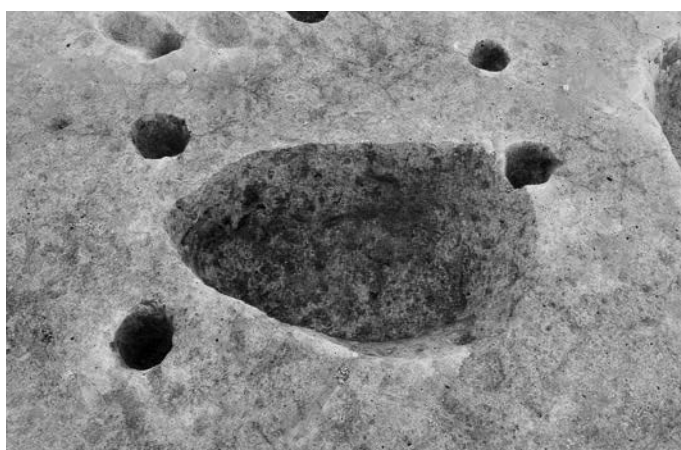
22次 1区 SK1183、Pit1182 土層断面 (東から)



22次 1区 SK1183、Pit1182 完掘状況 (東から)



22次 1区 SK1210 土層断面 (北から)



22次 1区 SK1210 完掘状況 (北から)



22次 1区 SK1215 土層断面 (北から)




22次 1区 SK1215 完掘状況 (北から)



22次 1区 SK1220 土層断面 (北東から)



22次 1区 SK1220 完掘状況 (北東から)




22次 1区 SK1227 土層断面 (南東から)




22次 1区 SK1227 完掘状況 (南東から)



22次 1区 SK1229・1269、Pit2036 土層断面 (北から)



22次 1区 SK1229・1269 完掘状況 (北から)



22次 1区 SK1232・1233、Pit1299 土層断面 (北東から)



22次 1区 SK1232・1233、Pit1299 完掘状況（北東から）



22次 1区 SK1240、Pit1241・1291 土層断面（北から）



22次 1区 SK1240、Pit1241・1291 完掘状況（北から）



22次 1区 SK1249 土層断面（北西から）



22次 1区 SK1249 完掘状況（北西から）




22次 1区 SK1251 完掘状況（北から）



22次 1区 SK1268、SD1213 土層断面（北東から）



22次 1区 SK1268 完掘状況（北東から）



22次 1区 SK1273, Pit1308・1315・1316 土層断面(北から)




22次 1区 SK1273, Pit1308・1315・1316 完掘状況(北から)



22次 1区 SK1302 土層断面(北から)




22次 1区 SK1302 完掘状況(北から)



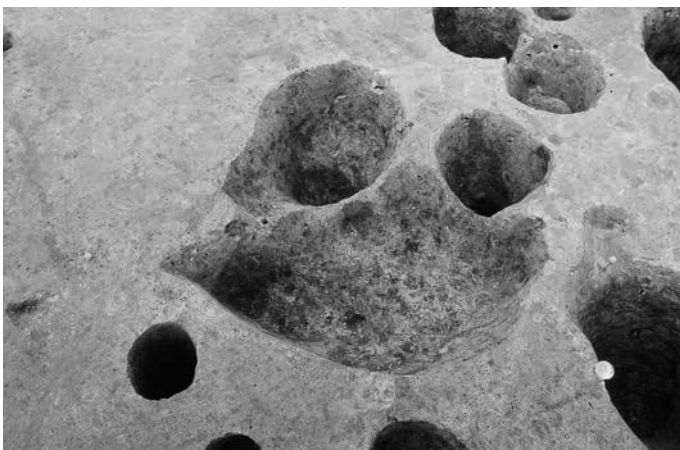
22次 1区 SK1304 土層断面(北から)



22次 1区 SK1304, Pit1371 他完掘状況(北から)



22次 1区 SK1330・1331, Pit1332 土層断面(南から)



22次 1区 SK1330・1331, Pit1332 完掘状況(南から)



22次 1区 SK1338、Pit1345 完掘状況 (東から)



22次 1区 SK1342、SD1239 土層断面 (東から)



22次 1区 SK1342、SD1239 完掘状況 (北から)



22次 1区 SK1387、Pit1463 土層断面 (南から)



22次 1区 SK1387、Pit1463 完掘状況 (南から)



22次 1区 SK1389、Pit1492 土層断面 (北から)




22次 1区 SK1389、Pit1492 完掘状況 (北から)



22次 1区 SK1396・1397、Pit1398 土層断面 (南から)



22次 1区 SK1396・1397、Pit1398 完掘状況 (南から)



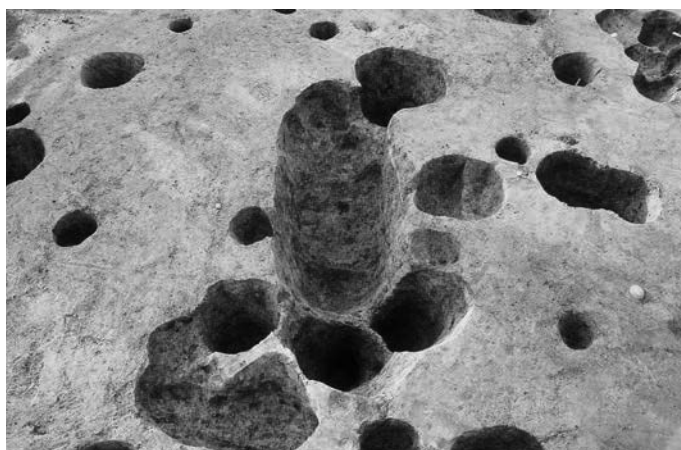
22次 1区 SK1502 土層断面 (北から)



22次 1区 SK1502 完掘状況 (北から)



22次 1区 SK1527 土層断面 (南から)



22次 1区 SK1527 完掘状況 (南から)



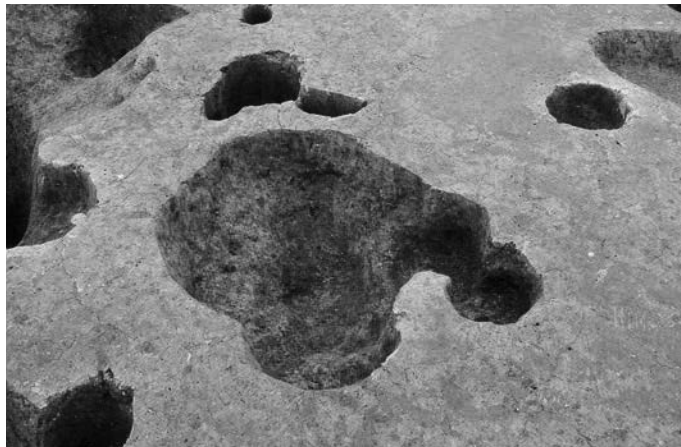
22次 1区 SK1541 土層断面 (東から)




22次 1区 SK1541 完掘状況 (東から)




22次 1区 SK1565、Pit1594 土層断面 (東から)




22次 1区 SK1565、Pit1594 完掘状況（東から）



22次 1区 SK1578 土層断面（東から）



22次 1区 SK1578 完掘状況（東から）




22次 1区 SK1579 土層断面（東から）



22次 1区 SK1579 完掘状況（東から）




22次 1区 SK1580 土層断面（南から）



22次 1区 SK1580 完掘状況（南から）



22次 1区 SK1607 土層断面（東から）



22次 1区 SK1607 完掘状況 (東から)



22次 1区 SK1609、Pit3051 土層断面 (南から)



22次 1区 SK1609、Pit3051 完掘状況 (南から)



22次 1区 SK1610、Pit1639 土層断面 (東から)



22次 1区 SK1610、Pit1639 完掘状況 (東から)



22次 1区 SK1615 土層断面 (東から)



22次 1区 SK1615 完掘状況 (東から)



22次 1区 SK1619 土層断面 (西から)



22次 1区 SK1619 完掘状況 (西から)



22次 1区 SK1622 土層断面 (西から)




22次 1区 SK1622 完掘状況 (西から)



22次 1区 SK1633、Pit1632 土層断面 (東から)



22次 1区 SK1633、Pit1632 完掘状況 (東から)



22次 1区 SK1636 土層断面 (東から)



22次 1区 SK1636 完掘状況 (東から)



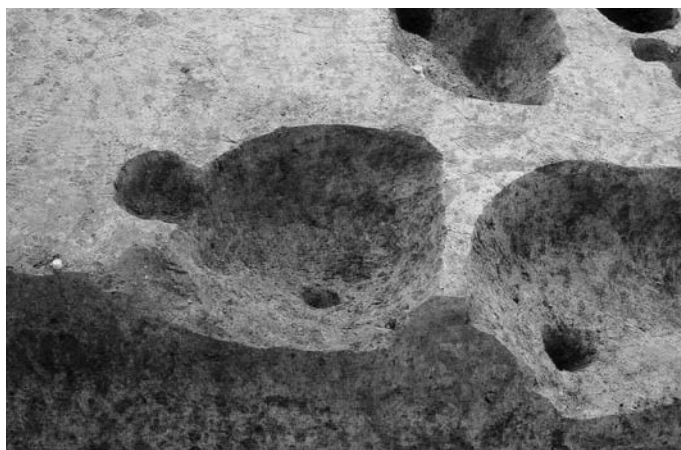
22次 1区 SK1642 土層断面 (東から)



22次 1区 SK1642 完掘状況 (東から)




22次 1区 SK1647 土層断面 (東から)



22次 1区 SK1647 完掘状況 (東から)



22次 1区 SK1649 土層断面 (東から)



22次 1区 SK1649 完掘状況 (東から)



22次 1区 SK1666・1667、Pit1700・3990 土層断面(東から)



22次 1区 SK1666・1667、Pit1700・3990 完掘状況(東から)



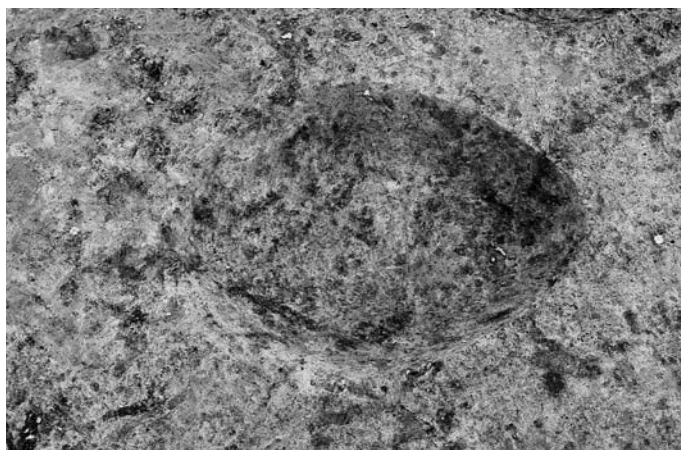
22次 1区 SK1670、SD1673、Pit1698 土層断面 (東から)



22次 1区 SK1670、Pit1698 完掘状況 (東から)



22次 1区 SK1690 土層断面 (西から)




22次 1区 SK1690 完掘状況 (西から)



22次 1区 SK1715、SD1714、Pit1716 土層断面 (北から)



22次 1区 SK1715、Pit1716 完掘状況 (北から)



22次 1区 SK1725 土層断面 (北から)



22次 1区 SK1725 完掘状況 (北から)




22次 1区 SK1732 土層断面 (西から)



22次 1区 SD1736 土層断面 (南から)



22次 1区 SK1732、SD1736 完掘状況 (南から)



22次 1区 SK1734 土層断面 (西から)



22次 1区 SK1734 完掘状況 (西から)



22次 1区 SK1740、SD1747 土層断面 (東から)



22次 1区 SK1760 土層断面 (西から)




22次 1区 SK1760 完掘状況 (西から)




22次 1区 SK1765・1881、Pit1876 土層断面 (西から)



22次 1区 SK1765・1881、Pit1876 完掘状況 (西から)




22次 1区 SK1766 土層断面 (東から)



22次 1区 SK1766 完掘状況 (東から)



22次 1区 SK1773 土層断面 (東から)



22次 1区 SK1773 完掘状況 (東から)



22次 1区 SK1782、Pit1998 土層断面 (西から)




22次 1区 SK1782、Pit1998 完掘状況 (西から)



22次 1区 SK1787・1921 土層断面 (南から)



22次 1区 SK1787・1921 完掘状況 (北から)




22次 1区 SK1788 土層断面 (東から)



22次 1区 SK1788 完掘状況 (東から)




22次 1区 SK1800、Pit1801・1852 土層断面 (西から)



22次 1区 SK1810 土層断面 (東から)



22次 1区 SK1800・1810、Pit1801・1852 完掘状況 (西から)



22次 1区 SK1803 土層断面 (西から)



22次 1区 SK1803 完掘状況 (西から)




22次 1区 SK1819、SD1836 土層断面 (西から)




22次 1区 SK1819 完掘状況 (西から)




22次 1区 SK1826 土層断面 (南から)




22次 1区 SK1826 完掘状況 (南から)



22次 1区 SK1827、Pit1828・1829 土層断面 (東から)



22次 1区 SK1827、Pit1828・1829 完掘状況 (東から)



22次 1区 SK1834 土層断面 (西から)




22次 1区 SK1834 完掘状況 (西から)



22次 1区 SK1845 土層断面 (東から)




22次 1区 SK1845 完掘状況 (東から)



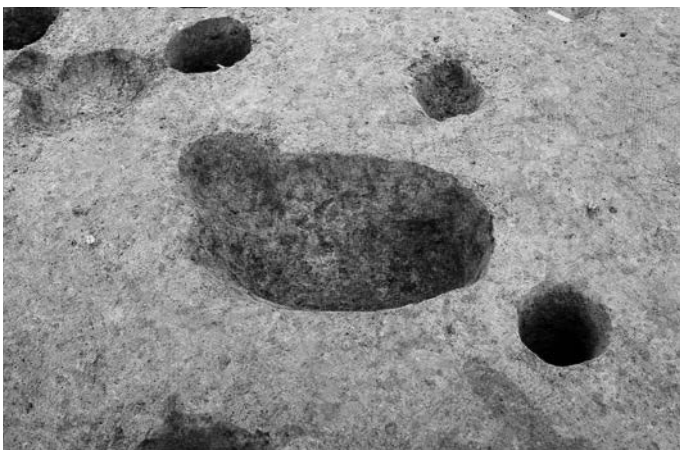
22次 1区 SK1850、Pit1851 土層断面 (東から)



22次 1区 SK1850、Pit1851 完掘状況 (東から)




22次 1区 SK1853 土層断面 (北から)



22次 1区 SK1853 完掘状況 (北から)



22次 1区 SK1858、Pit1855 土層断面 (北から)



22次 1区 SK1858、Pit1855 完掘状況 (北から)



22次 1区 SK1873 土層断面 (北から)



22次 1区 SK1873 完掘状況 (北から)




22次 1区 SK1880 土層断面 (東から)



22次 1区 SK1880 完掘状況 (東から)



22次 1区 SK1888 土層断面 (北から)




22次 1区 SK1888 完掘状況 (北から)



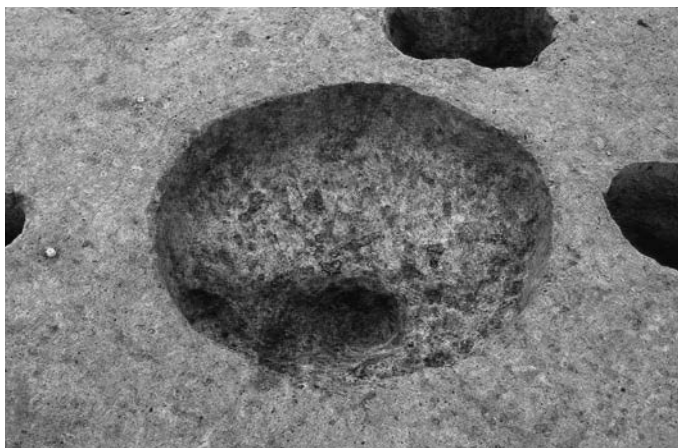
22次 1区 SK1889 土層断面 (東から)




22次 1区 SK1889 完掘状況 (東から)



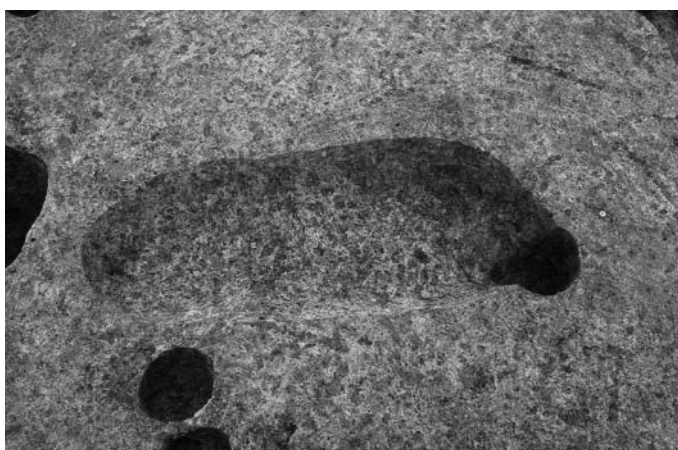
22次 1区 SK1898 土層断面 (東から)



22次 1区 SK1898 完掘状況 (東から)




22次 1区 SK1903 土層断面 (北から)




22次 1区 SK1903 完掘状況 (北から)



22次 1区 SK1910、Pit1776 土層断面 (南から)



22次 1区 SK1910、Pit1776 完掘状況 (南から)



22次 1区 SK1916 完掘状況 (東から)




22次 1区 SK1934、SD1847 土層断面 (東から)



22次 1区 SD1837 土層断面 (東から)



22次 1区 SK1934、SD1837・1847 完掘状況 (東から)



22次 1区 SK1944・1945 土層断面 (西から)



22次 1区 SK1944・1945 完掘状況 (西から)



22次 1区 SK1961 土層断面 (東から)



22次 1区 SK1961 完掘状況 (東から)



22次 1区 SK1966 土層断面 (西から)



22次 1区 SK1966 完掘状況 (西から)



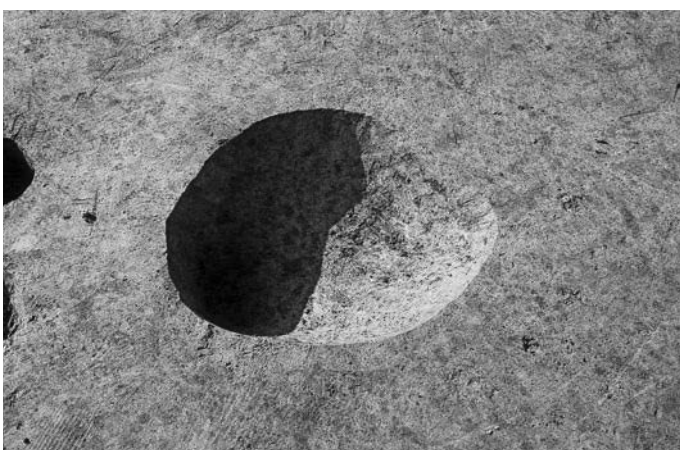
22次 1区 SK1972、Pit1856 土層断面 (西から)



22次 1区 SK1972、Pit1856 完掘状況 (西から)



22次 1区 SK1976 土層断面 (東から)




22次 1区 SK1976 完掘状況 (東から)



22次 1区 SK1977 土層断面 (東から)



22次 1区 SK1977 完掘状況 (東から)




22次 1区 SK1986 土層断面 (西から)



22次 1区 SK1986 完掘状況 (西から)




22次 1区 SK1987 土層断面 (北から)




22次 1区 SK1987 完掘状況 (北から)




22次 1区 SK1996、SD1779 完掘状況 (南東から)




22次 1区 SK1999、SD1963 土層断面 (北東から)




22次 1区 SK1999、SD1963 完掘状況 (北から)



22次 1区 SK2004 土層断面 (東から)



22次 1区 SK2004 完掘状況 (東から)




22次 1区 SK2005 土層断面 (東から)



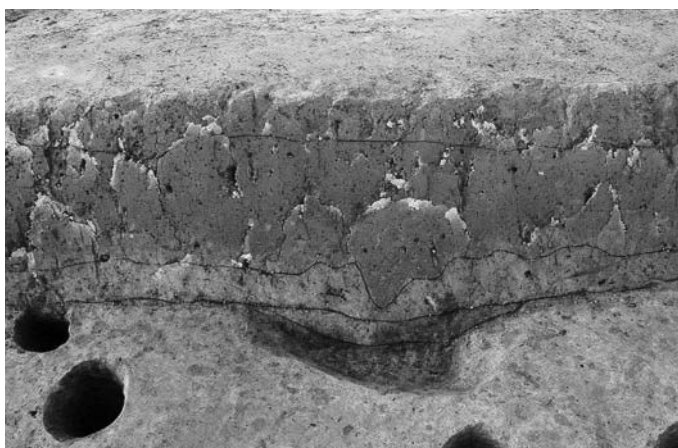
22次 1区 SK2005 完掘状況 (東から)



22次 1区 SK2007 土層断面 (東から)



22次 1区 SK2007 完掘状況 (東から)



22次 1区 SK2018 完掘状況 (南東から)




22次 1区 SK2021 土層断面 (北から)



22次 1区 SK2021 完掘状況 (北から)



22次 1区 SX109 土層断面 (東から)



22次 1区 SD1689 土層断面 (南から)




22次 1区 SX109、SD1689 完掘状況 (南から)



22次 1区 SX408、SD512・514 土層断面 (東から)



22次 1区 SX408、SD512 土層断面 (北から)



22次 1区 SX408、SD407 土層断面 (南東から)



22次 1区 SX408、SD407 土層断面 (南から)




22次 1区 SD512・514 土層断面 (東から)




22次 1区 SX408、SD512・514 完掘状況 (東から)



22次 1区 SX409、Pit1101 土層断面 (南から)



22次 1区 SX409 土器出土状況 (南から)



22次 1区 SX409、Pit1101 完掘状況 (南から)



22次 1区 SX524 土層断面 (北から)



22次 1区 SX524 完掘状況 (北から)



22次 1区 SX534、Pit972 土層断面 (南から)



22次 1区 SX534、Pit972 完掘状況 (南から)




22次 1区 SX765 土層断面 (西から)



22次 1区 SX765、Pit959 完掘状況 (西から)



22次 1区 SX911 土層断面 (西から)



22次 1区 SX911 完掘状況 (西から)



22次 1区 SX1147 土層断面 (西から)



22次 1区 SX1147 完掘状況 (西から)



22次 1区 SX1200 土層断面 (北から)



22次 1区 SX1200 完掘状況 (北から)



22次 1区 SX1238、SD1138・1248 土層断面 (北から)



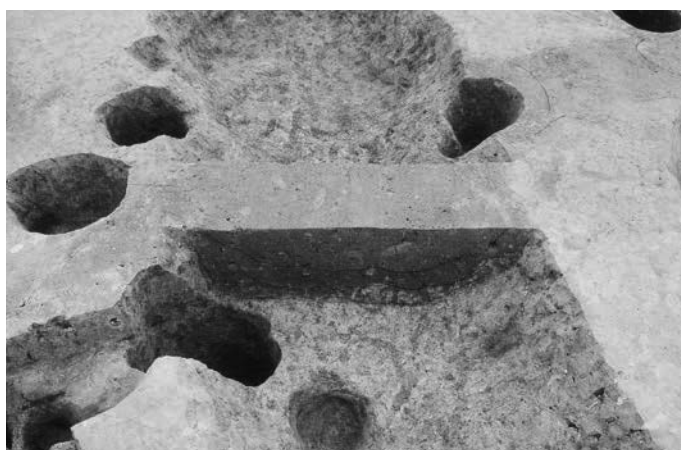
22次 1区 SX1238、SD1248 完掘状況 (北から)



22次 1区 SD1138 土層断面 (北から)



22次 1区 SX1200、SD1138 完掘状況 (北から)



22次 1区 SX1352 土層断面 (北から)



22次 1区 SX1352 完掘状況 (北から)



22次 1区 SX1638 土器出土状況 (北から)



22次 1区 SX1638 土層断面 (北から)



22次 1区 SX1638 土器出土状況 (北から)



22次 1区 SX1638 完掘状況 (北から)




22次 1区 SX1640 土層断面 (南から)



22次 1区 SX1640 完掘状況 (南から)



22次 1区 SX1648 土層断面 (東から)



22次 1区 SX1648 完掘状況 (東から)




22次 1区 SX1719 土層断面 (南東から)




22次 1区 SX1719 完掘状況 (南から)



22次 1区 SX1783 土層断面 (東から)




22次 1区 SX1783 完掘状況 (東から)




22次 1区 SX1785 土層断面 (西から)



22次 1区 SX1785 完掘状況 (西から)



22次 1区 SX1789、Pit1840 土層断面 (東から)



22次 1区 SX1789、Pit1840 完掘状況 (東から)




22次 1区 SX1805 土層断面 (北から)



22次 1区 SX1805 完掘状況 (北から)



22次 1区 SX2017 完掘状況 (北から)



22次 1区 SD1 土層断面 (北から)




22次 1区 SD1 土層断面 (北から)



22次 1区 SD1 土層断面 (北東から)



22次 1区 SD1 完掘状況 (北から)



22次 1区 SD108 土層断面 (南から)



22次 1区 SD108 土層断面 (南西から)




22次 1区 SD108 完掘状況 (北から)



22次 1区 SD117 土層断面 (東から)




22次 1区 SD117・1562 完掘状況 (東から)



22次 1区 SD117 完掘状況 (東から)



22次 1区 SD117 完掘状況 (西から)



22次 1区 SD352 土層断面 (南から)



22次 1区 SD352 完掘状況 (南から)




22次 1区 SD354・1521 完掘状況 (北から)



22次 1区 SD406 土層断面 (北から)



22次 1区 SD406・407 土層断面 (南から)



22次 1区 SD406 土層断面 (南から)



22次 1区 SD406 土層断面 (南東から)



22次 1区 SD407 土層断面 (南東から)



22次 1区 SD406・407 完掘状況 (北から)



22次 1区 SD411 土層断面 (南から)



22次 1区 SD411 土層断面 (南から)



22次 1区 SD411・413 土層断面 (南から)



22次 1区 SD411 完掘状況 (南から)



22次 1区 SD413 土層断面 (南から)



22次 1区 SD413 完掘状況 (南から)



22次 1区 SD419 土層断面 (北から)



22次 1区 SD419、Pit442 土層断面 (北から)



22次 1区 SD419・518 土層断面 (北から)



22次 1区 SD419・518 完掘状況 (南から)




22次 1区 SD420、Pit421・441 土層断面 (南から)



22次 1区 SD803 土層断面 (南から)




22次 1区 SD420・803 完掘状況 (南から)



22次 1区 SD462 完掘状況 (北から)



22次 1区 SD484 土層断面 (北から)



22次 1区 SD486・539、Pit615 土層断面 (北から)



22次 1区 SD486 土層断面 (南から)



22次 1区 SD539 土層断面 (南西から)



22次 1区 SD484・486・539 完掘状況 (北から)




22次 1区 SD495 土層断面 (西から)



22次 1区 SD503 土層断面 (南東から)



22次 1区 SD503・508 土層断面 (南東から)



22次 1区 SD503・508 土層断面 (北東から)




22次 1区 SD503 土層断面 (北西から)



22次 1区 SD503 完掘状況 (北から)



22次 1区 SD506 土層断面 (南東から)



22次 1区 SD506、Pit831 土層断面 (西から)



22次 1区 SD508、Pit779 土層断面 (南から)



22次 1区 SD508 土層断面 (北から)




22次 1区 SD508・509、Pit681 土層断面 (南から)



22次 1区 SD495・506・508 完掘状況 (北から)



22次 1区 SD509 完掘状況 (西から)



22次 1区 SD504 土層断面 (北から)



22次 1区 SD504 完掘状況 (北から)



22次 1区 SD525 土層断面 (北から)



22次 1区 SD525、Pit527 土層断面 (北から)



22次 1区 SD525 完掘状況 (南から)



22次 1区 SD535 土層断面 (南から)



22次 1区 SD535 完掘状況 (南から)



22次 1区 SD546 土層断面 (西から)



22次 1区 SD546 完掘状況 (西から)



22次 1区 SD553 完掘状況 (東から)



22次 1区 SD566 土層断面 (北から)



22次 1区 SD566 完掘状況 (北から)



22次 1区 SD569 土層断面 (西から)



22次 1区 SD570、Pit571 土層断面 (西から)



22次 1区 SD569・570 完掘状況 (北から)




22次 1区 SD584 土層断面 (北から)




22次 1区 SD584 完掘状況 (北から)



22次 1区 SD609 土層断面 (北から)



22次 1区 SD609 土器出土状況 (東から)



22次 1区 SD609 完掘状況 (南から)



22次 1区 SD896 土器出土状況 (南から)



22次 1区 SD896 土器出土状況（北から）



22次 1区 SD896 完掘状況（北から）



22次 1区 SD931、Pit1049 土層断面（西から）




22次 1区 SD931、Pit1049 完掘状況（西から）



22次 1区 SD1072 土層断面（西から）




22次 1区 SD1072 完掘状況（西から）



22次 1区 SD1150、Pit921 他完掘状況（東から）



22次 1区 SD1181 完掘状況（西から）



22次 1区 SD1194 土層断面 (東から)



22次 1区 SD1194・1219 土層断面 (東から)



22次 1区 SD1194・1219 完掘状況 (東から)



22次 1区 SD1213 土層断面 (東から)



22次 1区 SD1213・1247 土層断面 (東から)



22次 1区 SD1213 完掘状況 (東から)



22次 1区 SD1247 土層断面 (北西から)




22次 1区 SD1247 土層断面 (西から)




22次 1区 SD1247 完掘状況 (北から)



22次 1区 SD1258 土層断面 (北から)



22次 1区 SD1258 完掘状況 (北から)



22次 1区 SD1375、Pit1390 土層断面 (北から)



22次 1区 SD1729 土層断面 (南から)



22次 1区 SD1375・1729 完掘状況 (南から)



22次 1区 SD1384 土層断面 (南から)



22次 1区 SD1384 完掘状況 (南から)



22次 1区 SD1391 土層断面 (南から)




22次 1区 SD1391 完掘状況 (南から)



22次 1区 SD1392 土層断面 (東から)



22次 1区 SD1392 完掘状況 (東から)



22次 1区 SD1394 土層断面 (南から)



22次 1区 SD1394 完掘状況 (南から)



22次 1区 SD1407 土層断面 (南東から)



22次 1区 SD1407 完掘状況 (南東から)



22次 1区 SD1414 土層断面 (西から)



22次 1区 SD1414 完掘状況 (西から)



22次 1区 SD1433 土層断面 (南から)



22次 1区 SD1433 完掘状況 (南から)



22次 1区 SD1447 土層断面 (南から)




22次 1区 SD1447・1543 土層断面 (南から)



22次 1区 SD1543 土層断面 (南から)



22次 1区 SD1447・1543 完掘状況 (南から)




22次 1区 SD1449 土層断面 (西から)



22次 1区 SD1449、SE1590、Pit3666 土層断面 (東から)



22次 1区 SD1449、SE1590、Pit3666 完掘状況 (東から)



22次 1区 SD1459 土層断面 (南から)



22次 1区 SD1459 完掘状況 (南から)



22次 1区 SD1476 土層断面 (東から)



22次 1区 SD1476 完掘状況 (東から)



22次 1区 SD1505 土層断面 (東から)



22次 1区 SD1524 土層断面 (西から)



22次 1区 SD1524 完掘状況 (東から)



22次 1区 SD1559 土層断面 (南東から)



22次 1区 SD1559 完掘状況 (南東から)



22次 1区 SD1604 土層断面 (北から)




22次 1区 SD1604 完掘状況 (北から)



22次 1区 SD1630、Pit1588 土層断面 (南から)




22次 1区 SD1630 完掘状況 (南から)



22次 1区 SD1646 土層断面 (東から)



22次 1区 SD1646 完掘状況 (東から)



22次 1区 SD1673 土層断面 (南から)




22次 1区 SD1673 完掘状況 (南から)




22次 1区 SD1687 土層断面 (西から)




22次 1区 SD1687 完掘状況 (西から)




22次 1区 SD1694 土層断面 (南から)



22次 1区 SD1694 完掘状況 (南から)



22次 1区 SD1714 土層断面 (東から)



22次 1区 SD1714 完掘状況 (東から)



22次 1区 SD1737、Pit1799 土層断面 (南から)



22次 1区 SD1737 土層断面 (北から)



22次 1区 SD1737 完掘状況 (南から)



22次 1区 SD1747 土層断面 (北西から)



22次 1区 SD1747 土層断面 (東から)




22次 1区 SD1747 完掘状況 (東から)



22次 1区 SD1771 土層断面 (北から)



22次 1区 SD1771 完掘状況 (北から)



22次 1区 SD1772 土層断面 (北から)



22次 1区 SD1772 完掘状況 (北から)



22次 1区 SD1777 土層断面 (南から)




22次 1区 SD1777 完掘状況 (南から)




22次 1区 SD1778 土層断面 (北から)



22次 1区 SD1778 完掘状況 (北から)



22次 1区 SD1779 土層断面 (北から)



22次 1区 SD1781 土層断面 (南から)



22次 1区 SD1779・1781・2006 完掘状況 (北から)




22次 1区 SD1812 土層断面 (東から)



22次 1区 SD1812 完掘状況 (東から)




22次 1区 SD1836 土層断面 (南西から)




22次 1区 SD1836 完掘状況 (北東から)



22次 1区 SD1847 土層断面 (北から)



22次 1区 SD1847 土層断面 (東から)



22次 1区 SD1812・1847 土層断面 (北から)



22次 1区 SD1935、Pit1960 土層断面 (南から)




22次 1区 SD1847・1935 完掘状況 (南から)




22次 1区 SD1869 土層断面 (東から)



22次 1区 SD1869 完掘状況 (南から)



22次 1区 SD1902 土層断面 (南から)



22次 1区 SD1902 完掘状況 (南から)



22次 1区 SD1950・1994 土層断面 (南から)



22次 1区 SD1950・1994 完掘状況 (東から)



22次 1区 SD1952 土層断面 (西から)



22次 1区 SD1952 完掘状況 (西から)




22次 1区 SD1962 完掘状況 (南から)



22次 1区 SD1967・1969～1971・1973・1974 土層断面(東から)




22次 1区 SD1967～1971・1973・1974 完掘状況 (東から)




22次 1区 SD1975 土層断面 (西から)



22次 1区 SD1975 完掘状況 (西から)



22次 1区 SD1978 土層断面 (南東から)



22次 1区 SD1978 完掘状況 (南から)




22次 1区 SD1985 土層断面 (南東から)



22次 1区 SD1985 完掘状況 (北西から)



22次 1区 SD2008、Pit2009 土層断面 (北から)



22次 1区 SD2008、Pit2009 完掘状況 (北から)



22次 1区 SD2015 土層断面 (南東から)



22次 1区 SD2015 完掘状況 (東から)



22次 1区 SD2019 完掘状況 (南から)



22次 1区 SD2022 土層断面 (西から)



22次 1区 SD2022 完掘状況 (西から)



22次 1区 東壁土層断面 (西から)




22次 1区 河82 土層断面 (南東から)




22次 1区 河82 土層断面 (北から)



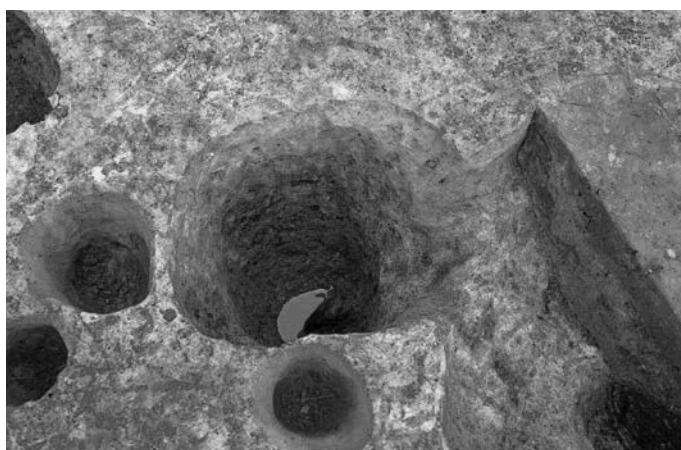
22次 1区 SB1 周辺完掘状況 (北西から)



22次 1区 Pit140 柱根出土状況（北から）



22次 1区 Pit140 完掘状況（北から）



22次 1区 Pit595 柱根出土状況（北から）



22次 1区 Pit595 完掘状況（北から）



22次 1区 Pit732 柱根出土状況（西から）



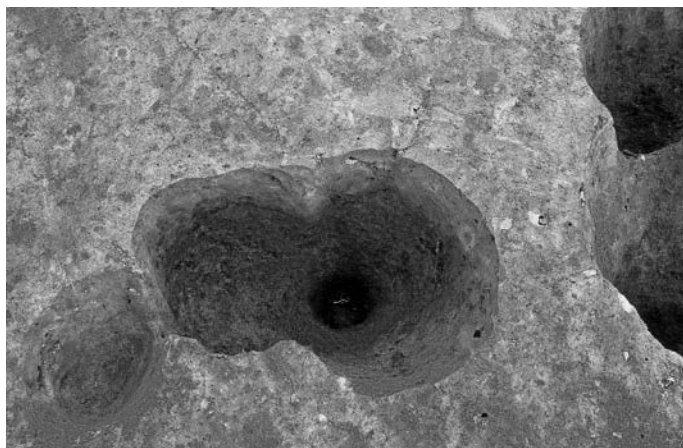
22次 1区 Pit732 完掘状況（西から）



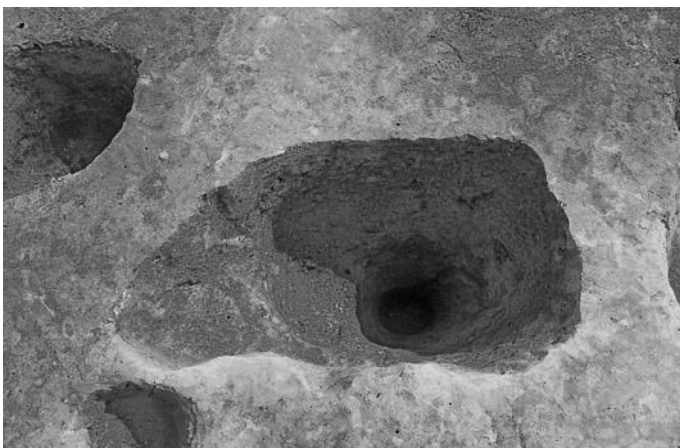
22次 1区 Pit742 柱根出土状況（北から）



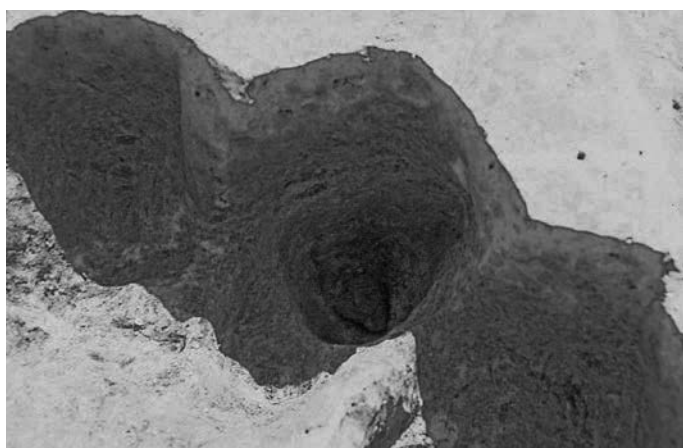
22次 1区 Pit742 完掘状況（西から）



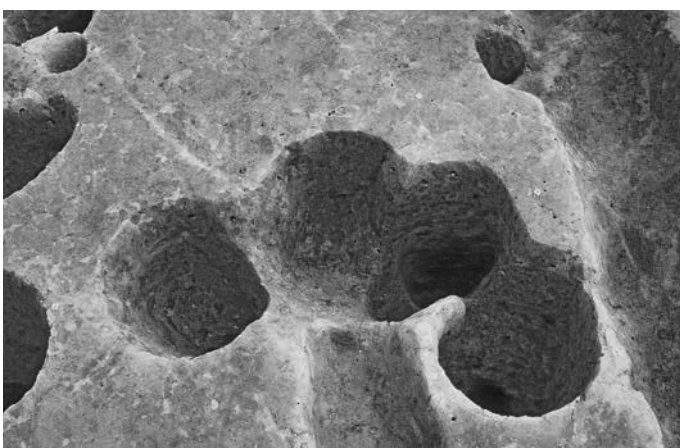
22次 1区 Pit997 柱根出土状況（北から）



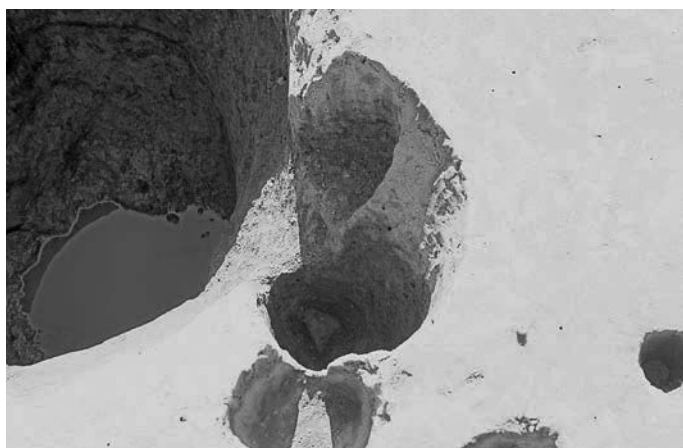
22次 1区 Pit997 完掘状況（北から）



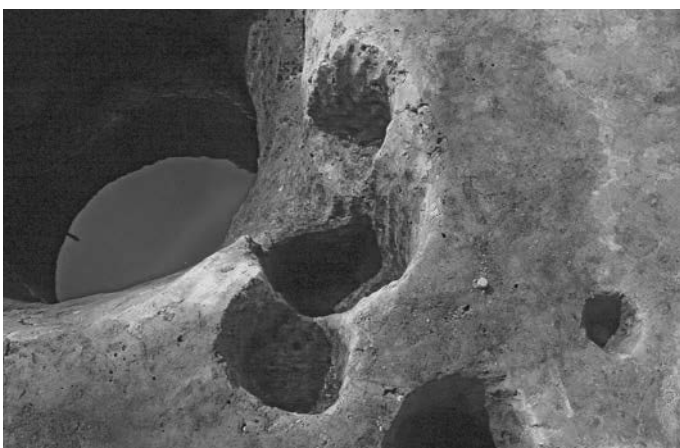
22次 1区 Pit1086 柱根出土状況（北から）



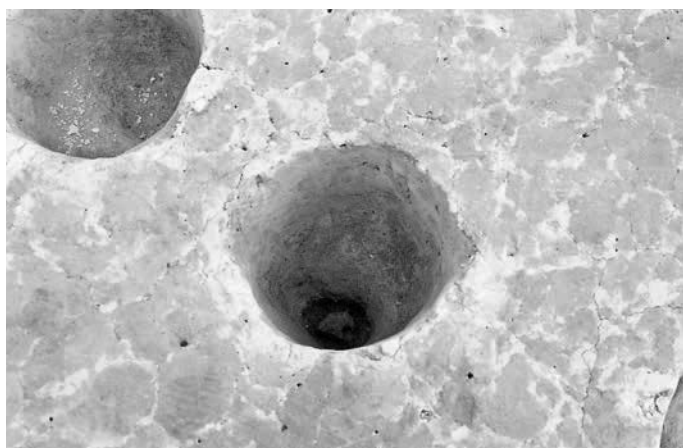
22次 1区 Pit1086 完掘状況（北から）



22次 1区 Pit1106 柱根出土状況（東から）




22次 1区 Pit1106 完掘状況（東から）




22次 1区 Pit1131 柱根出土状況（北から）



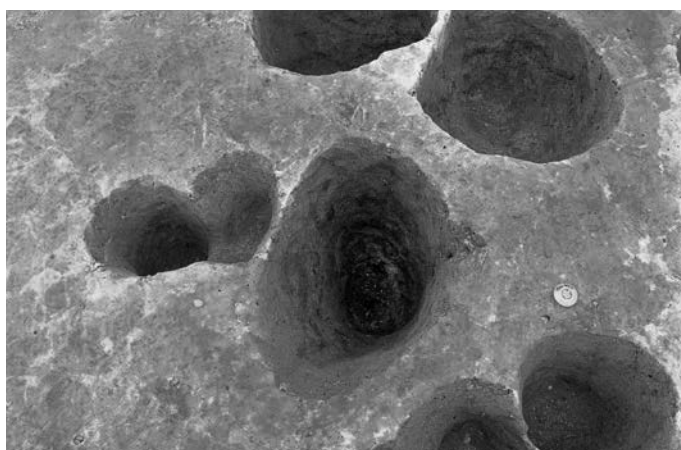
22次 1区 Pit1131 完掘状況（北から）



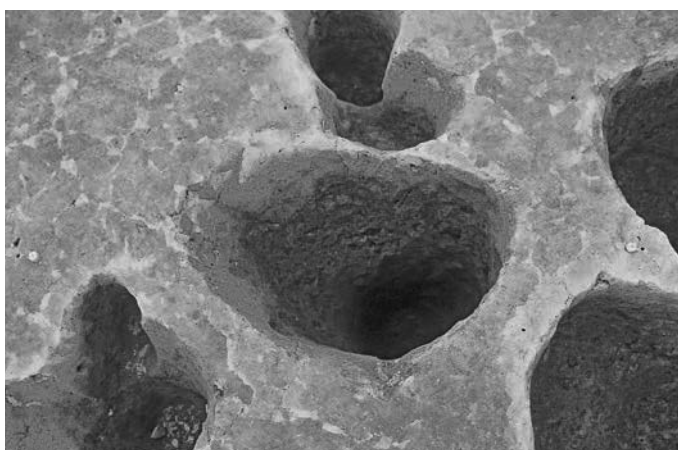
22次 1区 Pit1171 柱根出土状況 (東から)



22次 1区 Pit1171 完掘状況 (東から)



22次 1区 Pit1295 柱根出土状況 (北から)




22次 1区 Pit1295 完掘状況 (西から)



22次 1区 Pit1451 柱根出土状況 (北から)



22次 1区 Pit1451 完掘状況 (北から)



22次 1区 Pit1471 柱根出土状況 (南から)



22次 1区 Pit1471 完掘状況 (南から)



22次 1区 Pit1532 柱根出土状況（北から）



22次 1区 Pit1532 完掘状況（西から）



22次 1区 Pit1650 柱根出土状況（東から）



22次 1区 Pit1650 完掘状況（西から）



22次 1区 Pit1693 柱根出土状況（東から）



22次 1区 Pit1693 完掘状況（東から）



22次 1区 Pit1704 柱根出土状況（北から）



22次 1区 Pit1704 完掘状況（北から）



22次 1区 完掘状況西側（南西から）



22次 1区 完掘状況西側（北西から）



22次1区 完掘状況東側（西から）




22次1区 完掘状況東側（北東から）



22次 2区 調査前現況 (北東から)



22次 2区 調査前現況 (南西から)



22次 2区 基本層序 A (南東から)



22次 2区 基本層序 B (南東から)



22次 2区 基本層序 C (南東から)



22次 2区 基本層序 D (北西から)



22次 2区 SE119 土層断面 (西から)




22次 2区 SE119 完掘状況 (西から)



22次 2区 SK8 土層断面 (北から)



22次 2区 SK8 完掘状況 (北から)



22次 2区 SK15 土層断面 (南から)



22次 2区 SK15 完掘状況 (南から)



22次 2区 SK17 土層断面 (南から)




22次 2区 SK17 完掘状況 (南から)



22次 2区 SK24 土層断面 (西から)



22次 2区 SK24 完掘状況 (西から)



22次 2区 SK38 土層断面 (南から)



22次 2区 SK38 完掘状況 (南から)



22次 2区 SK39、SD28 土層断面 (南から)



22次 2区 SK39、SD28 完掘状況 (南から)



22次 2区 SK40、SD30 土層断面 (南から)



22次 2区 SK40、SD30 完掘状況 (南から)



22次 2区 SK41 土層断面 (南西から)



22次 2区 SK43・49 土層断面 (南から)



22次 2区 SK43・49 完掘状況 (南から)



22次 2区 SK44、SD26・28 土層断面 (南から)



22次 2区 SD26・27 土層断面 (南から)



22次 2区 SD27 土層断面 (西から)



22次 2区 SK44、SD26～28 完掘状況 (南から)



22次 2区 SK45、SD29 土層断面 (南から)



22次 2区 SD29 土層断面 (南東から)



22次 2区 SK45、SD29 完掘状況 (南から)



22次 2区 SK46 完掘状況 (南から)




22次 2区 SK53・55・57・58, SD54, Pit56 土層断面(南から)




22次 2区 SK104, SX180, SD42・152 土層断面 (南から)



22次 2区 SK53・55・57・58・104・186, SX180, SD54・152・181・187, Pit56 完掘状況(南から)



22次 2区 SK83, SD33 土層断面 (南から)



22次 2区 SD32 土層断面 (南から)




22次 2区 SD32・33 土層断面 (北から)




22次 2区 SK83, SD32・33 完掘状況 (南から)



22次 2区 SK106 土層断面 (北から)



22次 2区 SK114 土層断面 (東から)



22次 2区 SK114 完掘状況 (東から)



22次 2区 SK121 土層断面 (北から)



22次 2区 SK121 完掘状況 (北から)



22次 2区 SK127、SD128 土層断面 (北西から)



22次 2区 SK172 土層断面 (西から)




22次 2区 SK172 完掘状況 (西から)



22次 2区 SK173・174 土層断面 (南から)



22次 2区 SK173・174 完掘状況 (南から)



22次 2区 SK182 土層断面 (南から)



22次 2区 SK182 完掘状況 (南から)



22次 2区 SK184 土層断面 (北西から)



22次 2区 SD20 土層断面 (南から)



22次 2区 SD20 完掘状況 (南から)



22次 2区 SD30・31 土層断面 (南から)




22次 2区 SD30・31 完掘状況 (南から)



22次 2区 SD42 土層断面 (南から)




22次 2区 SD42 完掘状況 (南から)




22次 2区 SD59・96 土層断面 (北から)



22次 2区 SD59・96 完掘状況 (南から)



22次 2区 SD60・97、Pit98 土層断面 (南から)




22次 2区 SD60・97、Pit98 完掘状況 (南から)



22次 2区 SD99、Pit102 土層断面 (南から)



22次 2区 SD100 土層断面 (西から)



22次 2区 SD99・100 完掘状況 (南から)



22次 2区 SD126 土層断面 (南から)



22次 2区 SD126 完掘状況 (南から)



22次 2区 SD128 土層断面 (南から)



22次 2区 SD129 土層断面 (南から)




22次 2区 SD128・129 完掘状況 (南から)




22次 2区 SD130 土層断面 (南から)



22次 2区 SD131 土層断面 (南東から)



22次 2区 SD131 土層断面 (南から)



22次 2区 SD130・131 完掘状況 (南東から)



22次 2区 SD141・142、Pit161 土層断面 (南から)



22次 2区 SD141・142、Pit161 完掘状況 (南から)



22次 2区 SD143 土層断面 (南東から)



22次 2区 SD144 土層断面 (南東から)



22次 2区 SD143・144 土層断面 (南から)



22次 2区 SD143・144 完掘状況 (南から)



22次 2区 SD147～149 土層断面 (北西から)



22次 2区 SD148 土層断面 (南東から)



22次 2区 SD148 土層断面 (南から)



22次 2区 SD149 土層断面 (南から)




22次 2区 SD147～149 完掘状況 (北から)



22次 2区 SD150 土層断面 (南東から)



22次 2区 SD150 土層断面 (南から)




22次 2区 SD150 完掘状況 (南から)




22次 2区 SD151・153・154 土層断面 (南東から)



22次 2区 SD151・153・154 土層断面 (南から)




22次 2区 SD151・153・154 完掘状況 (南から)



22次 2区 SD155 土層断面 (南から)



22次 2区 SD155・158 土層断面 (南東から)



22次 2区 SD155・159 土層断面 (西から)



22次 2区 SD158 土層断面 (南から)



22次 2区 SD155・158 完掘状況 (南から)



22次 2区 SD171 土層断面 (西から)



22次 2区 SD159・171 完掘状況 (東から)



22次 2区 SD156 土層断面 (南から)



22次 2区 SD156 完掘状況 (南から)



22次 2区 SD160 土層断面 (南東から)



22次 2区 SD160 土層断面 (南から)



22次 2区 SD160 完掘状況 (南から)



22次 2区 SD162・163 土層断面 (南東から)



22次 2区 SD162・163 完掘状況 (南東から)



22次 2区 SD165 土層断面 (南東から)



22次 2区 SD165、Pit191 土層断面 (南から)



22次 2区 SD165、Pit191 完掘状況 (南から)



22次 2区 SD166 土層断面 (南東から)



22次 2区 SD166 土層断面 (南から)



22次 2区 SD166 完掘状況 (南から)



22次 2区 SD178 土層断面 (北西から)



22次 2区 SD178、Pit177 土層断面 (北から)




22次 2区 完掘状況 (南西から)



22次 2区 完掘状況 (北東から)



22次 2区 完掘状況 (北西から)



22次 2区 完掘状況 (南から)



22次 2区 完掘状況 (南西から)



22次 2区 完掘状況 (南東から)



22次 2区 完掘状況（南西から）



22次 2区 完掘状況（北東から）




22次 3区 調査前現況 (南東から)



22次 3区 調査前現況 (北西から)



22次 3区 調査前現況 (南西から)




22次 3区 基本層序 A (北東から)



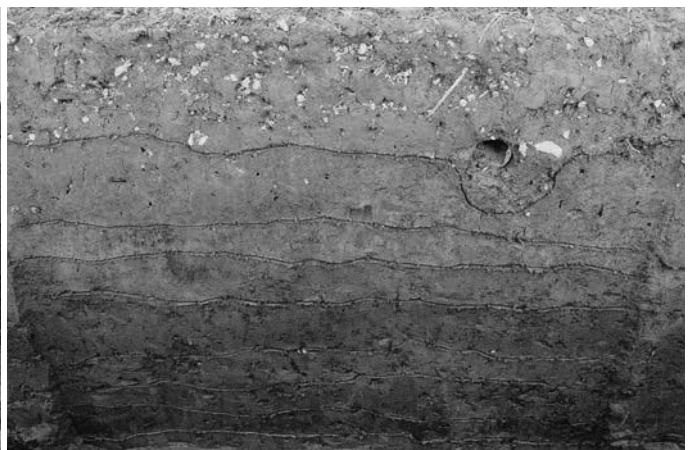
22次 3区 基本層序 D (南西から)




22次 3区 基本層序 F (南西から)



22次 3区 基本層序 G (北東から)



22次 3区 基本層序 I (南西から)



22次 3区 SK81 土層断面 (南から)



22次 3区 SK81 完掘状況 (南から)



22次 3区 SK84 土層断面 (西から)



22次 3区 SK84 完掘状況 (西から)



22次 3区 SK85 土層断面 (南から)



22次 3区 SK85 完掘状況 (北から)



22次 3区 SK86 土層断面 (北から)



22次 3区 SK86 完掘状況 (北から)




22次 3区 SK87・95、Pit132 土層断面 (南から)




22次 3区 SK87・95 完掘状況 (南から)



22次 3区 SK90・121、SD82、Pit130 土層断面 (南から)




22次 3区 SK90・121、SD82 完掘状況 (南から)



22次 3区 SK94 土層断面 (北から)



22次 3区 SK94 完掘状況 (北から)




22次 3区 SK96 土層断面 (南から)




22次 3区 SK96 完掘状況 (南から)



22次 3区 SK97、Pit122 土層断面 (東から)



22次 3区 SK97、Pit122 完掘状況 (東から)



22次 3区 SK98 土層断面 (西から)



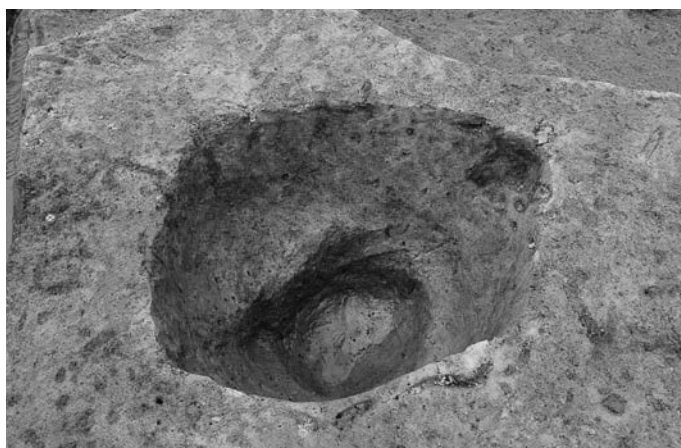
22次 3区 SK98 土器出土状況 (西から)




22次 3区 SK98 完掘状況 (西から)




22次 3区 SK99 土層断面 (東から)



22次 3区 SK99 完掘状況 (東から)



22次 3区 SK101 土層断面 (南から)



22次 3区 SK101 完掘状況 (南から)



22次 3区 SK103 土層断面 (南から)



22次 3区 SK103 完掘状況 (南から)




22次 3区 SK108、SD106 土層断面 (南から)



22次 3区 SK127・129、SD123 土層断面 (南から)



22次 3区 SX105、SD123 土層断面 (南から)



22次 3区 SX105、Pit145 土層断面 (北西から)




22次 3区 SK108・127・129、SX105、SD106・123 完掘状況 (南から)



22次 3区 SK109 土層断面 (東から)



22次 3区 SK109 完掘状況 (東から)



22次 3区 SK114 土層断面 (南から)



22次 3区 SK114 完掘状況 (南から)



22次 3区 SK119、SX142、SD77 土層断面 (北東から)



22次 3区 SK126、SD100 土層断面 (北から)



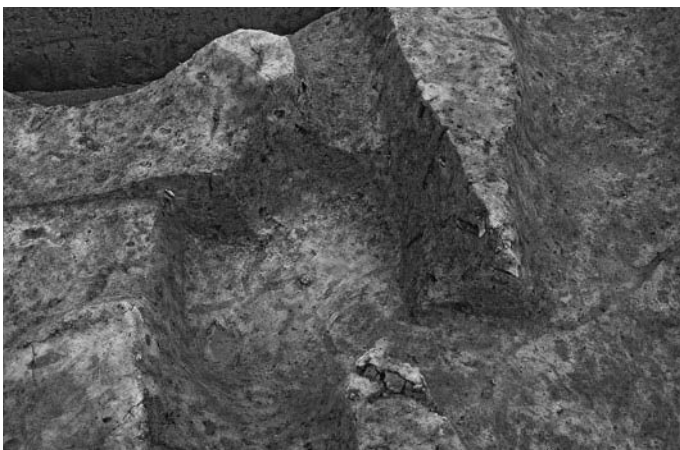
22次 3区 SD100 土層断面 (南から)



22次 3区 SK126、SD100 完掘状況 (南から)



22次 3区 SK131、SD80・82 土層断面 (北から)



22次 3区 SK131、SD82 完掘状況 (北から)




22次 3区 SK133 土層断面 (南から)




22次 3区 SK133 完掘状況 (南から)



22次 3区 SK137 土層断面 (北西から)



22次 3区 SK138 土層断面 (南から)



22次 3区 SK139・140 土層断面 (北から)



22次 3区 SK141 土層断面 (北西から)



22次 3区 SX71 土層断面 (北から)



22次 3区 SX71 完掘状況 (北から)



22次 3区 SX73 土層断面 (北から)



22次 3区 SX73 完掘状況 (北から)



22次 3区 SX117 土層断面 (南から)



22次 3区 SX117 完掘状況 (南から)



22次 3区 SX120 土層断面 (南から)



22次 3区 SX120 完掘状況 (南から)




22次 3区 SD54 土層断面 (南西から)



22次 3区 SD54 土層断面 (西から)



22次 3区 SD54 完掘状況 (南から)



22次 3区 SD66・67 土層断面 (南西から)



22次 3区 SD66・67 土層断面 (西から)



22次 3区 SD66・67 完掘状況 (西から)



22次 3区 SD68・69、SK116 土層断面 (南西から)




22次 3区 SD68 土層断面 (西から)



22次 3区 SD69 土層断面 (西から)



22次 3区 SD68・69 完掘状況 (西から)




22次 3区 SD74・113 土層断面 (南西から)



22次 3区 SD74 土層断面 (西から)



22次 3区 SD74 完掘状況 (西から)




22次 3区 SD78 土層断面 (南から)



22次 3区 SD78 完掘状況 (南から)



22次 3区 SD80 土層断面 (南から)



22次 3区 SD80 土層断面 (北西から)




22次 3区 SD80 完掘状況 (南から)



22次 3区 SD91 土層断面 (南から)




22次 3区 SD91 完掘状況 (南から)



22次 3区 SD104 土層断面 (南から)



22次 3区 SD104 完掘状況 (南から)



22次 3区 SD113 土層断面 (西から)



22次 3区 SD113 完掘状況 (西から)



22次 3区 完掘状況（南西から）



22次 3区 完掘状況（北東から）



22次 3区 完掘状況 (南東から)



22次 3区 完掘状況 (南東から)



22次 3区 完掘状況 (北西から)



22次 3区 完掘状況 (南東から)



22次 4区 調査前現況 (南西から)




22次 4区 調査前現況 (北東から)



22次 4区-1 河1土層断面 (北西から)



22次 4区-2 河1土層断面 (北西から)



22次 4区-3 基本層序、SD2 土層断面（北西から）



22次 4区-3 SD2 完掘状況（西から）



22次 4区-4 基本層序（北西から）



22次 4区-4 完掘状況（北西から）



22次 4区-5 基本層序（北西から）



22次 4区-5 完掘状況（西から）



22次 4区-6 基本層序（北西から）



22次 4区-6 完掘状況（西から）



22次 4区-7 基本層序 (北西から)




22次 4区-7 完掘状況 (西から)



22次 4区-8 基本層序 (北西から)




22次 4区-8 完掘状況 (西から)



22次 4区-9 基本層序 (北西から)



22次 4区-9 完掘状況 (西から)



22次 4区-10 基本層序、SD3、Pit4 土層断面 (北西から)



22次 4区-10 完掘状況 (西から)



24次 2区 空中写真（北西から）



24次 2区 空中写真（北東から）



24次 2区 空中写真(俯瞰・南東から)



24次 2区 空中写真(南西から)



24次 2区東 空中写真（俯瞰・南東から）



24次 2区西 空中写真（俯瞰・南東から）



24次 4区 空中写真（南西から）



24次 4区 空中写真（南西から）



24次 1区 調査前現況 (南東から)




24次 1区 調査前現況 (北西から)




24次 1区 調査前現況 盛土撤去後 (南東から)



24次 1区 調査前現況 盛土撤去後 (北西から)




24次 1区 基本層序 A (北東から)




24次 1区 基本層序 B (北東から)




24次 1区 基本層序 C (北東から)




24次 1区 基本層序 D (北東から)



24次 1区 基本層序E (北東から)



24次 1区 SK1 土層断面 (北東から)



24次 1区 SK13 土層断面 (西から)



24次 1区 SK13 完掘状況 (西から)




24次 1区 SX10 土層断面 (北東から)



24次 1区 SX10 完掘状況 (北東から)



24次 1区 SD11 土層断面 (北東から)




24次 1区 SD11 完掘状況 (北東から)



24次 1区 SD12 土層断面 (北東から)



24次 1区 SD12 完掘状況 (北東から)




24次 1区 SD15 土層断面 (北東から)



24次 1区 SD15 完掘状況 (北から)




24次 1区 SD16 土層断面 (西から)



24次 1区 SD16 土層断面 (南西から)



24次 1区 SD16 完掘状況 (西から)



24次 1区 SD17 土層断面 (北東から)




24次 1区 SD17 完掘状況 (東から)



24次 1区 完掘状況 (南東から)



24次 1区 完掘状況 (北西から)



24次 1区 完掘状況 (北西から)




24次 1区 完掘状況 (南東から)




24次 2区東 調査前現況 (北東から)




24次 2区東 基本層序 A (南西から)



24次 2区東 SE12、SD11 土層断面 (東から)



24次 2区東 SE12 土層断面 (東から)



24次 2区東 SE12 完掘状況 (東から)



24次 2区東 SE20 土層断面 (西から)




24次 2区東 SE20 完掘状況 (西から)




24次 2区東 SE65、SX18 土層断面 (北東から)



24次 2区東 SE65、SX18、SD66 完掘状況（北東から）



24次 2区東 SE65 完掘状況（北東から）



24次 2区東 SE77 土層断面（東から）



24次 2区東 SE77 完掘状況（東から）



24次 2区東 SE162 完掘状況（東から）



24次 2区東 SE203 土層断面（南から）




24次 2区東 SE203 完掘状況（南から）




24次 2区東 SE221、SK222 土層断面（南から）




24次 2区東 SE221、SK222 完掘状況 (南から)



24次 2区東 SE650、SD643 土層断面 (北東から)



24次 2区東 SE650 完掘状況 (北東から)



24次 2区東 SE654、SD405・470、Pit968・969 土層断面 (南から)



24次 2区東 SE654 土層断面 (南から)



24次 2区東 SE654 完掘状況 (南から)



24次 2区東 SE704 土層断面 (南西から)



24次 2区東 SE704 完掘状況 (南西から)



24次 2区東 SE813、SX911 土層断面 (南西から)




24次 2区東 SE813 完掘状況 (南西から)



24次 2区東 SE835 土層断面 (南から)



24次 2区東 SE835 完掘状況 (南から)



24次 2区東 SK8、SD6 土層断面 (南から)



24次 2区東 SK9・10 土層断面 (東から)



24次 2区東 SK9・10 完掘状況 (東から)



24次 2区東 SK40、SD15 土層断面 (東から)



24次 2区東 SK40、SD15 完掘状況 (東から)



24次 2区東 SK43、Pit45 土層断面 (南東から)



24次 2区東 SK43、SX3、SD37 完掘状況 (南から)



24次 2区東 SK63、Pit64 土層断面 (東から)




24次 2区東 SK63、Pit64 完掘状況 (東から)



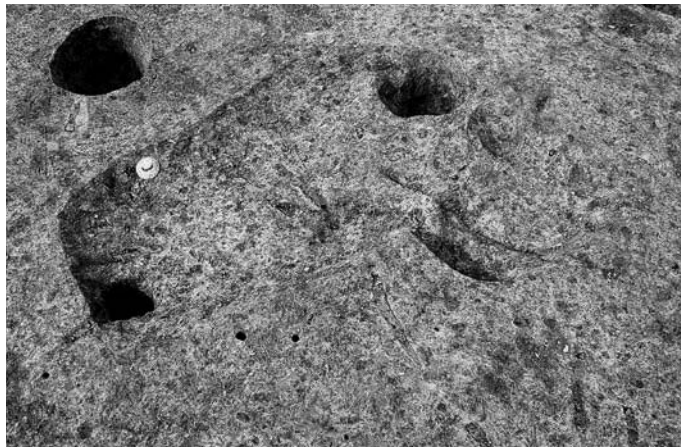
24次 2区東 SK80、Pit84 土層断面 (東から)




24次 2区東 SK80、Pit84 完掘状況 (東から)



24次 2区東 SK81、Pit82 土層断面 (南から)




24次 2区東 SK81、Pit82 完掘状況（南から）



24次 2区東 SK83 土層断面（南から）



24次 2区東 SK83 完掘状況（南から）



24次 2区東 SK88・89 土層断面（北東から）




24次 2区東 SK88・89 完掘状況（北東から）




24次 2区東 SK121 土層断面（南東から）



24次 2区東 SK121 完掘状況（南東から）



24次 2区東 SK129、Pit170 土層断面（南東から）



24次 2区東 SK129、Pit170 完掘状況 (南東から)



24次 2区東 SK154、SD180 土層断面 (東から)




24次 2区東 SK154、SD180 完掘状況 (東から)




24次 2区東 SK172 土層断面 (南東から)



24次 2区東 SK177 土層断面 (南から)



24次 2区東 SK178、SD98 土層断面 (南から)



24次 2区東 SK177・178、SD98 土層断面 (南から)



24次 2区東 SK177 土器出土状況 (南から)



24次 2区東 SK177 完掘状況 (南から)



24次 2区東 SK178 完掘状況 (南から)




24次 2区東 SK208、SD190 土層断面 (南から)



24次 2区東 SK208、SD190 完掘状況 (南から)



24次 2区東 SK210、SX209 土層断面 (北東から)



24次 2区東 SK210、SX209 完掘状況 (北東から)



24次 2区東 SK215、SD98・497・808 土層断面 (南から)



24次 2区東 SK215 完掘状況 (南西から)



24次 2区東 SK216、SD211・225、Pit551 土層断面（北東から）



24次 2区東 SK216 完掘状況（北東から）



24次 2区東 SK217、SD225、Pit579 土層断面（南西から）




24次 2区東 SK217 完掘状況（南西から）




24次 2区東 SK223、Pit340・350 土層断面（南東から）




24次 2区東 SK223、Pit340・350 完掘状況（南東から）




24次 2区東 SK224 土層断面（東から）



24次 2区東 SK224 完掘状況（東から）



24次 2区東 SK226 土層断面 (北東から)



24次 2区東 SK226 完掘状況 (北東から)




24次 2区東 SK227・356、SD214 土層断面 (東から)



24次 2区東 SK227・356 完掘状況 (東から)



24次 2区東 SK273、SD243 土層断面 (南東から)



24次 2区東 SK273、SD243 完掘状況 (南東から)



24次 2区東 SK290、Pit231 土層断面 (北東から)



24次 2区東 SK302 土層断面 (南から)



24次 2区東 SK302 完掘状況 (南から)



24次 2区東 SK316、SD127、Pit390 土層断面 (南から)



24次 2区東 SK316、Pit390 完掘状況 (南から)



24次 2区東 SK346 土層断面 (東から)




24次 2区東 SK346 完掘状況 (東から)



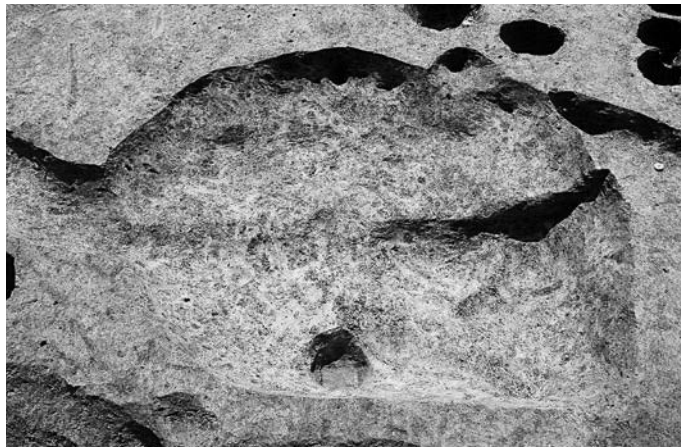
24次 2区東 SK347 土層断面 (北東から)



24次 2区東 SK347 完掘状況 (北東から)



24次 2区東 SK357、SD470 土層断面 (北東から)



24次 2区東 SK357 完掘状況 (北東から)




24次 2区東 SK402・615、Pit573・616 土層断面 (南東から)



24次 2区東 SK402・615、Pit573・616 完掘状況 (南東から)



24次 2区東 SK446 土層断面 (南東から)



24次 2区東 SK446 完掘状況 (南東から)



24次 2区東 SK457、SD422 土層断面 (北西から)



24次 2区東 SK457 完掘状況 (北西から)




24次 2区東 SK523 土層断面 (南西から)



24次 2区東 SK523 完掘状況 (北東から)



24次 2区東 SK557 土層断面 (南東から)




24次 2区東 SK557 完掘状況 (南東から)



24次 2区東 SK571 土層断面 (東から)



24次 2区東 SK571 完掘状況 (東から)



24次 2区東 SK581、SD214 土層断面 (南東から)



24次 2区東 SK581、SD214 完掘状況 (南東から)



24次 2区東 SK590 土層断面 (南東から)



24次 2区東 SK590 完掘状況 (南東から)



24次 2区東 SK599 土層断面 (南東から)




24次 2区東 SK599 完掘状況 (南東から)




24次 2区東 SK624, SD98・401・497・529, Pit972 土層断面 (南東から)



24次 2区東 SK624 完掘状況 (南東から)



24次 2区東 SK625, Pit629 土層断面 (北東から)



24次 2区東 SK625, Pit629 完掘状況 (北東から)



24次 2区東 SK627, SD403・404 土層断面 (南西から)



24次 2区東 SK627 完掘状況 (西から)



24次 2区東 SK628, SD403~405, Pit737・977 土層断面 (南西から)




24次 2区東 SK628 完掘状況 (西から)




24次 2区東 SK631, SD127 土層断面 (北東から)



24次 2区東 SK631 完掘状況 (北東から)



24次 2区東 SK641・642, Pit967 土層断面 (北から)



24次 2区東 SK641・642 完掘状況 (北から)



24次 2区東 SK645, Pit767・970 土層断面 (南西から)



24次 2区東 SK645、Pit767・970 完掘状況（南西から）




24次 2区東 SK646、SD749 土層断面（北西から）



24次 2区東 SK646 完掘状況（北西から）




24次 2区東 SD749 完掘状況（北から）




24次 2区東 SK658 土層断面（南東から）




24次 2区東 SK658 完掘状況（南東から）



24次 2区東 SK662、Pit685 土層断面（南東から）




24次 2区東 SK662、Pit685 完掘状況（南東から）



24次 2区東 SK675、SD635 土層断面 (南西から)



24次 2区東 SK675 完掘状況 (南西から)



24次 2区東 SK690、Pit691 土層断面 (北西から)



24次 2区東 SK690、Pit691 完掘状況 (北西から)



24次 2区東 SK695、SD663 土層断面 (北西から)




24次 2区東 SK729、SD651 土層断面 (南東から)



24次 2区東 SK729 完掘状況 (南東から)




24次 2区東 SD651 完掘状況 (南東から)



24次 2区東 SK745 土層断面 (西から)




24次 2区東 SK745 完掘状況 (西から)




24次 2区東 SK762、SD13 土層断面 (南東から)



24次 2区東 SK762、SD13 完掘状況 (南東から)



24次 2区東 SK766 土層断面 (東から)



24次 2区東 SK766 完掘状況 (東から)



24次 2区東 SK781 土層断面 (南東から)



24次 2区東 SK781 完掘状況 (南東から)



24次 2区東 SK787、SD756 土層断面 (南東から)




24次 2区東 SK787 完掘状況 (南東から)



24次 2区東 SK790、Pit971 土層断面 (東から)



24次 2区東 SK790 完掘状況 (東から)



24次 2区東 SK795、SD636 土層断面 (南西から)




24次 2区東 SK795 完掘状況 (南西から)



24次 2区東 SK807、SD98・497・529・808 土層断面 (南から)



24次 2区東 SK807 完掘状況 (南から)



24次 2区東 SK823、SD812 土層断面 (南東から)



24次 2区東 SK823 完掘状況 (南東から)



24次 2区東 SK829 土層断面 (北東から)




24次 2区東 SK829、SX648 土層断面 (南東から)



24次 2区東 SK829 完掘状況 (北東から)



24次 2区東 SX648 完掘状況 (南東から)



24次 2区東 SK833・834、SD13 土層断面 (南から)



24次 2区東 SE813、SK849、SD13 土層断面 (南から)




24次 2区東 SK849 完掘状況 (南東から)



24次 2区東 SK857 土層断面 (南東から)



24次 2区東 SK833・834・857 完掘状況 (南から)




24次 2区東 SK854、SD853 土層断面 (南西から)



24次 2区東 SK854、SD853 完掘状況 (南西から)



24次 2区東 SK859 土層断面 (東から)



24次 2区東 SK859 完掘状況 (東から)



24次 2区東 SK865 土層断面 (北東から)