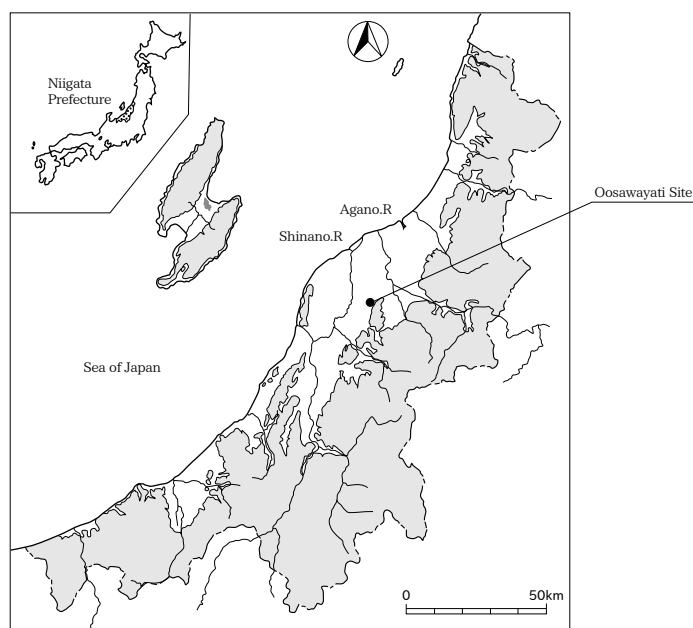


おおさわやち
大沢谷内遺跡Ⅱ
第7・9・11・12・14次調査

— 一般国道403号小須戸田上バイパス整備工事に伴う
大沢谷内遺跡第2・4・6・7・9次発掘調査報告書 —

写真図版編



2012

新潟市教育委員会

写真図版目次

写真図版 1	大沢谷内遺跡周辺空中写真 1	写真図版 40	下層遺構写真(33) SI951
写真図版 2	大沢谷内遺跡周辺空中写真 2・3	写真図版 41	下層遺構写真(34) SB1
写真図版 3	大沢谷内遺跡周辺空中写真 4・5	写真図版 42	下層遺構写真(35) SB1
写真図版 4	大沢谷内遺跡全景空中写真 1・2	写真図版 43	下層遺構写真(36) SB2
写真図版 5	基本層序 1～8	写真図版 44	下層遺構写真(37) SB3
写真図版 6	大沢谷内遺跡下層全景空中写真	写真図版 45	下層遺構写真(38) SB4～6
写真図版 7	大沢谷内遺跡下層調査区北側建物跡群、 調査区南側住居群と溝状遺構	写真図版 46	下層遺構写真(39) SB4・5
写真図版 8	下層遺構写真(1) SI164	写真図版 47	下層遺構写真(40) SB5・6
写真図版 9	下層遺構写真(2) SI164	写真図版 48	下層遺構写真(41) SB6
写真図版 10	下層遺構写真(3) SI556	写真図版 49	下層遺構写真(42) SB7
写真図版 11	下層遺構写真(4) SI556	写真図版 50	下層遺構写真(43) SK27・28・38・235
写真図版 12	下層遺構写真(5) SI831	写真図版 51	下層遺構写真(44) SK178・190・206・ 235
写真図版 13	下層遺構写真(6) SI152	写真図版 52	下層遺構写真(45) SK208・489・552
写真図版 14	下層遺構写真(7) SI152	写真図版 53	下層遺構写真(46) SK219・226・257・ 279
写真図版 15	下層遺構写真(8) SI700	写真図版 54	下層遺構写真(47) SK89・200・216・278
写真図版 16	下層遺構写真(9) SI700	写真図版 55	下層遺構写真(48) SK201・212・216・ 248
写真図版 17	下層遺構写真(10) SI650	写真図版 56	下層遺構写真(49) SK196・368・440・ 463
写真図版 18	下層遺構写真(11) SI650	写真図版 57	下層遺構写真(50) SK249・252・316・ 363
写真図版 19	下層遺構写真(12) SI580	写真図版 58	下層遺構写真(51) SK517・649・746・ 747
写真図版 20	下層遺構写真(13) SI580	写真図版 59	下層遺構写真(52) SK321・349・541・ 546
写真図版 21	下層遺構写真(14) SI579	写真図版 60	下層遺構写真(53) SK154・313・495・ 594
写真図版 22	下層遺構写真(15) SI579	写真図版 61	下層遺構写真(54) SK483・797・835・ 1015
写真図版 23	下層遺構写真(16) SI670	写真図版 62	下層遺構写真(55) SK504・839・921・ 935、Pit934・936
写真図版 24	下層遺構写真(17) SI670	写真図版 63	下層遺構写真(56) SK600・839・926
写真図版 25	下層遺構写真(18) SI837	写真図版 64	下層遺構写真(57) SK459・920・963・ 1002
写真図版 26	下層遺構写真(19) SI837	写真図版 65	下層遺構写真(58) SK722・962・963
写真図版 27	下層遺構写真(20) SI837	写真図版 66	下層遺構写真(59) SK586・719・961・ 985
写真図版 28	下層遺構写真(21) SI501	写真図版 67	下層遺構写真(60) Pit426・487・488・
写真図版 29	下層遺構写真(22) SI501		
写真図版 30	下層遺構写真(23) SI790		
写真図版 31	下層遺構写真(24) SI790		
写真図版 32	下層遺構写真(25) SI710		
写真図版 33	下層遺構写真(26) SI710		
写真図版 34	下層遺構写真(27) SI810		
写真図版 35	下層遺構写真(28) SI810		
写真図版 36	下層遺構写真(29) SI951		
写真図版 37	下層遺構写真(30) SI951		
写真図版 38	下層遺構写真(31) SI951		
写真図版 39	下層遺構写真(32) SI951		

	490	写真図版 92	上層遺構 SA・SB 群 1
写真図版 68	下層遺構写真(61) Pit485・493・563・564・772	写真図版 93	上層遺構 SA・SB 群 2・3
写真図版 69	下層遺構写真(62) Pit709・763・772・775・882	写真図版 94	上層遺構 SA・SB 群 4
写真図版 70	下層遺構写真(63) Pit764・766・882・890・942	写真図版 95	上層遺構 SA・SB 群 5
写真図版 71	下層遺構写真(64) Pit773・823・826・849	写真図版 96	上層遺構 SA・SB 群 6
写真図版 72	下層遺構写真(65) Pit303・437・438・848	写真図版 97	上層遺構(1) SA1541～1543、Pit701・702
写真図版 73	下層遺構写真(66) Pit198・310・371・437・460	写真図版 98	上層遺構(2) SA1543・1544
写真図版 74	下層遺構写真(67) Pit460・475・712・936・991	写真図版 99	上層遺構(3) SA1544～1547
写真図版 75	下層遺構写真(68) SX136・439・444・996	写真図版 100	上層遺構(4) SA1547・1548
写真図版 76	下層遺構写真(69) SX78・86・203・340・343、SK87	写真図版 101	上層遺構(5) SA1548・1549、SB1550
写真図版 77	下層遺構写真(70) SX78・88・361・362・550	写真図版 102	上層遺構(6) SB1551、Pit31・441
写真図版 78	下層遺構写真(71) SX331～333・369・453	写真図版 103	上層遺構(7) SB1552
写真図版 79	下層遺構写真(72) SX334・574・832・930・945・946	写真図版 104	上層遺構(8) SB1552・1553
写真図版 80	下層遺構写真(73) SX940・946・949・976	写真図版 105	上層遺構(9) SB1553
写真図版 81	下層遺構写真(74) SX209・243・443・952	写真図版 106	上層遺構(10) SB1554
写真図版 82	下層遺構写真(75) SX204・210・244	写真図版 107	上層遺構(11) SB1555・1556
写真図版 83	下層遺構写真(76) SX204・450・567・577	写真図版 108	上層遺構(12) SB1556・1557、Pit642
写真図版 84	下層遺構写真(77) SX423・457・578・799	写真図版 109	上層遺構(13) SB1557
写真図版 85	下層遺構写真(78) SX601・947・953・966	写真図版 110	上層遺構(14) SB1557・1558
写真図版 86	下層遺構写真(79) SD192	写真図版 111	上層遺構(15) SB1558
写真図版 87	下層遺構写真(80) SD192	写真図版 112	上層遺構(16) SB1558・1559
写真図版 88	下層遺構写真(81) SD192・338	写真図版 113	上層遺構(17) SB1559・1560
写真図版 89	下層遺構写真(82) SD846	写真図版 114	上層遺構(18) SB1560、Pit456
写真図版 90	下層遺構写真(83) SK922、Pit942、SD917・927	写真図版 115	上層遺構(19) SB1560
写真図版 91	大沢谷内遺跡上層全景空中写真	写真図版 116	上層遺構(20) SB1560・1561
		写真図版 117	上層遺構(21) SB1561
		写真図版 118	上層遺構(22) SB1561・1562、SE556、SK555
		写真図版 119	上層遺構(23) SB1562・1563
		写真図版 120	上層遺構(24) SB1563
		写真図版 121	上層遺構(25) SB1563、Pit919・1168
		写真図版 122	上層遺構(26) SB1564
		写真図版 123	上層遺構(27) SB1564
		写真図版 124	上層遺構(28) SB1564
		写真図版 125	上層遺構(29) SB1564・1565
		写真図版 126	上層遺構(30) SB1565・1566
		写真図版 127	上層遺構(31) SB1566
		写真図版 128	上層遺構(32) SB1566、SD690
		写真図版 129	上層遺構(33) SB1567、Pit1365
		写真図版 130	上層遺構(34) SB1568
		写真図版 131	上層遺構(35) SB1569
		写真図版 132	上層遺構(36) SB1569

写真図版 133	上層遺構(37) SB1570	SK285
写真図版 134	上層遺構(38) SB1570	写真図版 160
写真図版 135	上層遺構(39) SB1570・1571	上層遺構(64) SK100・274・285・286・293
写真図版 136	上層遺構(40) SB1571、Pit1064・1125	写真図版 161
写真図版 137	上層遺構(41) SB1571・1572、Pit1158	上層遺構(65) SK5・274・281・292・311
写真図版 138	上層遺構(42) SB1572・1573	写真図版 162
写真図版 139	上層遺構(43) SB1573	上層遺構(66) SD76、SK5・79・246・260・278
写真図版 140	上層遺構(44) SB1573・1574	写真図版 163
写真図版 141	上層遺構(45) SB1574・1575	上層遺構(67) SK69・150・168・268
写真図版 142	上層遺構(46) SB1575、SD76・153・219・279・280・283・284	写真図版 164
写真図版 143	上層遺構(47) SD76・99・153・174・219	上層遺構(68) Pit664・1519、SE1518、SK69・71・83・112・175・1517
写真図版 144	上層遺構(48) SD13・14・157・158・232・233・284	写真図版 165
写真図版 145	上層遺構(49) SD154～156・158・303・800	上層遺構(69) SK149・176・245・267
写真図版 146	上層遺構(50) SD474・475・477・785・869	写真図版 166
写真図版 147	上層遺構(51) SD477・480、河 138、SE173	上層遺構(70) SK210・249・300・527・731
写真図版 148	上層遺構(52) SE11・242・460・1518	写真図版 167
写真図版 149	上層遺構(53) Pit1526、SE49・56・78・89	上層遺構(71) Pit739、SK538・729・731・738・741
写真図版 150	上層遺構(54) Pit1526、SE78・80・170・183	写真図版 168
写真図版 151	上層遺構(55) SE57・183・497・504・542	上層遺構(72) SK102・432・537・538・889
写真図版 152	上層遺構(56) Pit561、SE105・485・542・588	写真図版 169
写真図版 153	上層遺構(57) SB1561P10、SE520・522・556	上層遺構(73) SK510・765・888・889・956
写真図版 154	上層遺構(58) SB1561P10、SE523・556・577・853、SX576	写真図版 170
写真図版 155	上層遺構(59) SE541・577・710・917、SX576・1533	上層遺構(74) SK483・484・510・766・1374
写真図版 156	上層遺構(60) SE709・882・912・1091	写真図版 171
写真図版 157	上層遺構(61) SE798・882・987・1070	上層遺構(75) SK524・619・620・666
写真図版 158	上層遺構(62) Pit1035・1036、SE805・987・1037・1505、SK1028	写真図版 172
写真図版 159	上層遺構(63) SE920・1363・1505、	上層遺構(76) SK486・503・540・558
		写真図版 173
		上層遺構(77) SE522、SK486・488・494・534・559、SX521
		写真図版 174
		上層遺構(78) SB1561P10、SK127・223・494・555・1530
		写真図版 175
		上層遺構(79) SK223・1005・1010・1052・1201
		写真図版 176
		上層遺構(80) Pit1006、SK833・916・1005・1090
		写真図版 177
		上層遺構(81) SK691・695・977・990・1050
		写真図版 178
		上層遺構(82) Pit862・1510、SK691・695・863・1008・1172
		写真図版 179
		上層遺構(83) Pit1179・1367・1404、SK1180・1368・1405
		写真図版 180
		上層遺構(84) Pit1332、SK1115・1177・1327
		写真図版 181
		上層遺構(85) Pit1109・1114・1160、SK758・1115、SX957・958
		写真図版 182
		上層遺構(86) SK1071・1098・1099・1103

- 写真図版 183 上層遺構(87) SB1564P8、Pit896、SK848・911・926・1286
- 写真図版 184 上層遺構(88) SK834・1247・1277・1284
- 写真図版 185 上層遺構(89) SK1271・1274・1282・1287
- 写真図版 186 上層遺構(90) Pit1220、SK796・1240・1310・1311・1317・1326
- 写真図版 187 上層遺構(91) SK804・1294・1329・1333
- 写真図版 188 上層遺構(92) SK1248・1279・1362 SX1222
- 写真図版 189 上層遺構(93) SK647・1120・1191・1300
- 写真図版 190 上層遺構(94) SE1505、SK1022・1028・1203
- 写真図版 191 上層遺構(95) Pit1242、SK811・813・821・826・1243
- 写真図版 192 上層遺構(96) Pit823・857・1509、SK811・858・1479・1532・1538、SX1088
- 写真図版 193 上層遺構(97) SK482・1348・1500、SX275
- 写真図版 194 上層遺構(98) SX15・148・178・184・275
- 写真図版 195 上層遺構(99) SX15・63・227・447・529
- 写真図版 196 上層遺構(100) SX302・306・761・1020・1378
- 写真図版 197 上層遺構(101) SX521・1051・1197・1380
- 写真図版 198 上層遺構(102) SB1563P10、SK1515、SX841・871・929・1477
- 写真図版 199 上層遺構(103) SX795・797・892・1059・1477
- 写真図版 200 上層遺構(104) SK1248、SX628・648・892・1219・1222
- 写真図版 201 上層遺構(105) SK1538、SX473・648・998・1088
- 写真図版 202 上層遺構(106) SX945～951
- 写真図版 203 上層遺構(107) SX945・948・949・951
- 写真図版 204 上層遺構(108) SX945
- 写真図版 205 下層土器集合写真 1・2
- 写真図版 206 下層土器集合写真 3・4
- 写真図版 207 下層土器集合写真 5・6
- 写真図版 208 縄文土器(1) SI152・164・556・579・580・650・700
- 写真図版 209 縄文土器(2) SI501・579・670・710・790・831・837
- 写真図版 210 縄文土器(3) SI710・810・951、SB6、SK42・54・307・308
- 写真図版 211 縄文土器(4) SK55・57・58・60・61・63・64・94・95・178・222・235・239・308
- 写真図版 212 縄文土器(5) SK89・125・134・135・183・200・208・216・226・231・245・248・257・277・278・346・392・394・400・414・489
- 写真図版 213 縄文土器(6) SK197・201・245・249・252・327・328・330・339・365・403・405・466・560・566
- 写真図版 214 縄文土器(7) SK140・154・158・160・261・281・292・297・311～313・316・321・341・355・363・441・482・483・495・502・528・593・674・731・746・747・749・797・1015
- 写真図版 215 縄文土器(8) SK504・583・722・759・835・839・920・935・950・1002
- 写真図版 216 縄文土器(9) SK714～716・718・722・843・855・891・894・897・922・943・961・968・969・985・1004、Pit259・357・381・397・488・709・765・766・770・780・852・884・936・991、SX136・996
- 写真図版 217 縄文土器(10) SX204・320・343・424・439・444・733・760・768・799・832・945・947・949・952・966・996、SD192 I 層
- 写真図版 218 縄文土器(11) SD192 I・II 層
- 写真図版 219 縄文土器(12) SD192 II 層
- 写真図版 220 縄文土器(13) SD192 II・III 層・338
- 写真図版 221 縄文土器(14) SD338・846・917、包含層
- 写真図版 222 縄文土器(15) 包含層
- 写真図版 223 縄文土器(16) 包含層

- 写真図版 224 縄文土器(17)包含層
 写真図版 225 縄文土器(18)包含層
 写真図版 226 縄文土器(19)包含層、上層出土・攪乱
 写真図版 227 石器・礫(1) SI152・164・556・579・
 580・700
 写真図版 228 石器・礫(2) SI670・790・837
 写真図版 229 石器・礫(3) SI501・710
 写真図版 230 石器・礫(4) SI710・951
 写真図版 231 石器・礫(5) SK27・38
 写真図版 232 石器・礫(6) SK28・58・126・206・
 552
 写真図版 233 石器・礫(7) SK489・552
 写真図版 234 石器・礫(8) SK208・212・216・246・
 257・277・278・489
 写真図版 235 石器・礫(9) SK196・212・248・337・
 367・440・463
 写真図版 236 石器・礫(10) SK140・151・249・368・
 413・440・541・566・649
 写真図版 237 石器・礫(11) SK349・495・517・594
 写真図版 238 石器・礫(12) SK459・517・835・935
 写真図版 239 石器・礫(13) SK921
 写真図版 240 石器・礫(14) SK839・920・1002
 写真図版 241 石器(15) SK586・714・715・718・
 722・963・1002
 写真図版 242 石器(16) SK586・915・965・985・
 1005、Pit445・475・488・936、
 SX996
 写真図版 243 石器(17) SX424・799、SD192
 写真図版 244 石器(18) SD192
 写真図版 245 石器(19) SD192・338・846、包含層
 写真図版 246 石器(20)包含層
 写真図版 247 石器(21)包含層
 写真図版 248 石器(22)包含層
 写真図版 249 石器(23)包含層
 写真図版 250 石器(24)包含層
 写真図版 251 石器(25)包含層
 写真図版 252 石器(26)包含層
 写真図版 253 石器(27)包含層
 写真図版 254 石器(28)包含層
 写真図版 255 石器(29)包含層
 写真図版 256 石器(30)包含層
 写真図版 257 石器(31)包含層
 写真図版 258 石器(32)包含層
 写真図版 259 石器(33)包含層
 写真図版 260 石器(34)包含層、上層出土・攪乱
 写真図版 261 石器(35)上層出土・攪乱、材質不明遺物
 写真図版 262 上層出土土器(1)大沢谷内遺跡上層出
 土須恵器・土師器
 写真図版 263 上層出土土器(2)弥生時代SD153・
 157、包含層 古墳時代SD153・155・
 157、SE882、SX227・275・949
 写真図版 264 上層出土土器(3)古墳時代SX948、
 河138 古代SB1552P1、Pit46・72・
 539・618・718・1211・1289、SD76・
 153・157・232
 写真図版 265 上層出土土器(4)古代SD157
 写真図版 266 上層出土土器(5)古代SD155・157
 写真図版 267 上層出土土器(6)古代SD154～156・
 158・800
 写真図版 268 上層出土土器(7)古代SD158・480、
 SE57・78・80・170・183・242・522・
 542・710・805・882・912
 写真図版 269 上層出土土器(8)古代SE1037、
 SK69・83・620・647・666・758・766・
 804・916・1008・1115・1248
 写真図版 270 上層出土土器(9)古代SK1028・
 1500、SX227・275・841・1020
 写真図版 271 上層出土土器(10)古代SX473・841・
 871・1088
 写真図版 272 上層出土土器(11)古代SX473・946・
 950
 写真図版 273 上層出土土器(12)古代SX946
 写真図版 274 上層出土土器(13)古代SX945～947
 写真図版 275 上層出土土器(14)古代SX945
 写真図版 276 上層出土土器(15)古代SX945
 写真図版 277 上層出土土器(16)古代SX945・948、
 包含層
 写真図版 278 上層出土土器(17)古代包含層、河138
 写真図版 279 上層出土土器(18)古代河138、暗渠、
 攪乱、表採、排土、試掘54T・64T・70T・
 108T 中世SB1565P2、Pit161・
 571・572・587・1097、SD153・279
 写真図版 280 上層出土土器(19)中世SD153・155・
 157・174
 写真図版 281 上層出土土器(20)中世SD155・156・
 158・800・869、SE56・57・78・80・89・

- 497・542
- 写真図版 282 上層出土土器(21)中世 SE105・485・522・542・577・588・710・917、SK69・71・1500、SX15・521、包含層
- 写真図版 283 上層出土土器(22)中世包含層、河 138
- 写真図版 284 上層出土土器(23)中世河 138、暗渠、攪乱、表採、立会表採、試掘 54T・64T
- 写真図版 285 土製品 SD155～157、SE917、SK1115・1310・1327、SX473・841・945・1219、河 138、暗渠、暗渠埋土
- 写真図版 286 石製品(1)包含層、SB1568P4、Pit92・717・778・861・1510、SD155・156・158
- 写真図版 287 石製品(2)SD154・155、SE89
- 写真図版 288 石製品(3)SE57・80・89・588・709
- 写真図版 289 石製品(4)SE709・798・912・1070、SK69・741
- 写真図版 290 石製品(5)SX227・473・946・1020
- 写真図版 291 石製品(6)SX945、包含層
- 写真図版 292 石製品(7)包含層、河 138、南谷部、攪乱
- 写真図版 293 木製品(1)SA1544P3・1546P2・1547P2・P3
- 写真図版 294 木製品(2)SA1548P2・1549P1・P2、SB1561P1
- 写真図版 295 木製品(3)SB1561P8・P9・1562P3・1563P2～P4
- 写真図版 296 木製品(4)SB1563P5～P9・1564P6
- 写真図版 297 木製品(5)SB1564P14・1566P8・1569P1・P3・P4・P7・1570P1・P2
- 写真図版 298 木製品(6)SB1570P3・P4・P6・1571P3・1575P3、Pit581・589・713・922
- 写真図版 299 木製品(7)Pit590・592・783・880・1024・1057・1062・1488
- 写真図版 300 木製品(8)Pit530～533、SD153・158、SE56・80・173・183・1518
- 写真図版 301 木製品(9)SE57・183・497・542
- 写真図版 302 木製品(10)SE105・485・522・542・588
- 写真図版 303 木製品(11)SE522・556
- 写真図版 304 木製品(12)SE556・577
- 写真図版 305 木製品(13)SE541・577・709・882・912・917・987・1070
- 写真図版 306 木製品(14)SE1363
- 写真図版 307 木製品(15)SE1363
- 写真図版 308 木製品(16)SE1363
- 写真図版 309 木製品(17)SE920、SK69・268
- 写真図版 310 木製品(18)SK83・210・555・1115
- 写真図版 311 木製品(19)SK1115、SX275
- 写真図版 312 木製品(20)SX227・275・1378
- 写真図版 313 木製品(21)SX473・950・1378
- 写真図版 314 木製品(22)SX950
- 写真図版 315 木製品(23)SX946・950
- 写真図版 316 木製品(24)SX946・947
- 写真図版 317 木製品(25)SX947・951
- 写真図版 318 木製品(26)SX945・951
- 写真図版 319 木製品(27)SX945
- 写真図版 320 木製品(28)SX945
- 写真図版 321 木製品(29)SX945・948
- 写真図版 322 木製品(30)SX948、包含層、河 138
- 写真図版 323 木製品(31)河 138、攪乱、南谷部、黒溝直上、溝直上、遺構外
- 写真図版 324 ガラス・金属製品 SD76・155・158、SE542・853・987、SK503・555・1115・1500、SX945・951、包含層、河 138、東側土側溝、攪乱、表採
- 写真図版 325 アスファルト 下層 SI837、SK722・985、SD192、包含層、上層 SE504、SD800
- 写真図版 326 アスファルト(1)
- 写真図版 327 アスファルト(2)
- 写真図版 328 石材(1)
- 写真図版 329 石材(2)



大沢谷内遺跡周辺空中写真1

米軍撮影 昭和22(1947)年9月24日



大沢谷内遺跡周辺空中写真 2 (東→西)



大沢谷内遺跡周辺空中写真 3 (南西→北東)



大沢谷内遺跡周辺空中写真4（西→北）



大沢谷内遺跡周辺空中写真5（西→東）




大沢谷内遺跡全景写真 1 (東→西)



大沢谷内遺跡全景写真 2 (西→東)



基本層序 1 (セクション 1)



基本層序 2 (下層) (セクション 19 付近)




基本層序 3 (下層) (3J-8I グリッド)




基本層序 4 (下層) (3K-1A グリッド)




基本層序 5 (下層) (セクション 26)



基本層序 6 (下層) (セクション 25)



基本層序 7 (上層) (セクション 27)



基本層序 8 (上層) (セクション 28 付近)



下層 全景 (南西→北東)



調査区北側建物跡群




調査区南側住居群と溝状遺構



SI164 全景 (南→北)



SI164 炉 土層断面 (北→南)




SI164 炉 遺物出土状況 (北→南)



SK16 遺物出土状況 (南→北)



SK16 土層断面 (南→北)



Pit380 土層断面 (西→東)



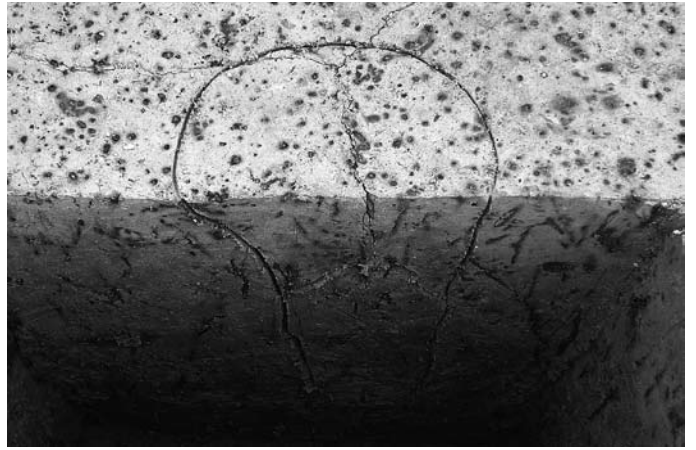
Pit380 遺物出土状況 (西→東)



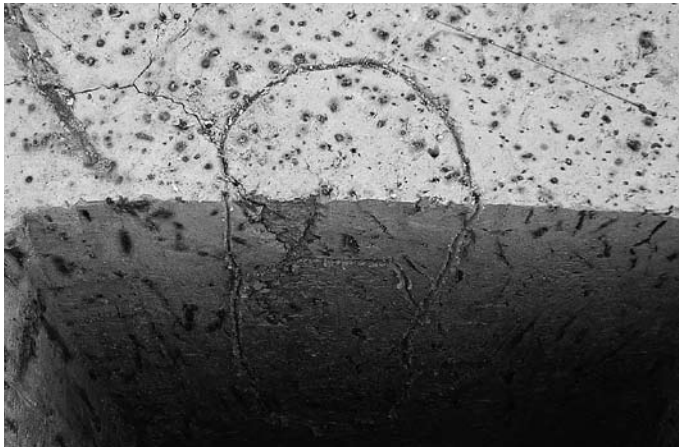
Pit478 土層断面 (南→北)



Pit530 土層断面 (南→北)



Pit532 土層断面 (南東→北西)



Pit533 土層断面 (南→北)



Pit534 土層断面 (南→北)



Pit535 土層断面 (南→北)



Pit536 土層断面 (東→西)




Pit166 土層断面 (北→南)




Pit176 遺物出土状況 (南→北)



SI556 完掘 (東→西)



SI556 土層断面 (東→西)



SI556 遺物出土状況 (東→西)



SI556 土器出土状況 (南→北)




SI556 石鏟出土状況 (南→北)



SI556 作業風景 (東→西)



SI556 床面検出状況 (東→西)



SI556 焼土床面 検出状況 (南→北)



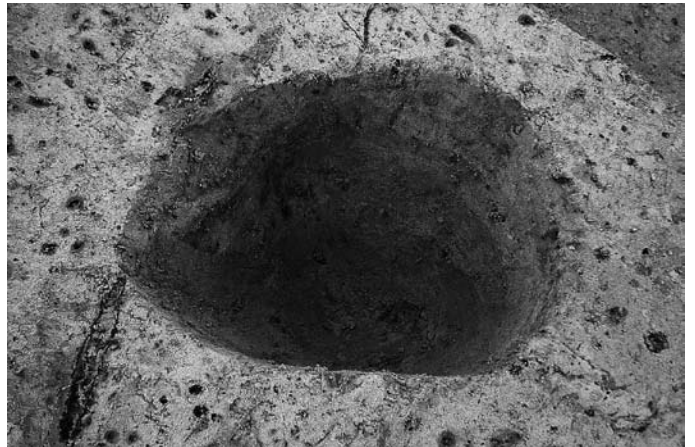
SI556 床面焼土・炭化物 土層断面 (南→北)



SI556 床面焼土 土層断面 (南→北)



Pit596 土層断面 (北東→南西)



Pit596 完掘 (北東→南西)




Pit680 土層断面 (西→東)



Pit680 完掘 (西→東)



Pit679 土層断面 (西→東)



Pit679 完掘 (西→東)



SI831 完掘 (南→北)



SI831 土層断面 (南→北)



SI831 西側土層断面 (南→北)



SI831 東側土層断面 (南→北)



Pit872 遺物出土状況 (東→西)



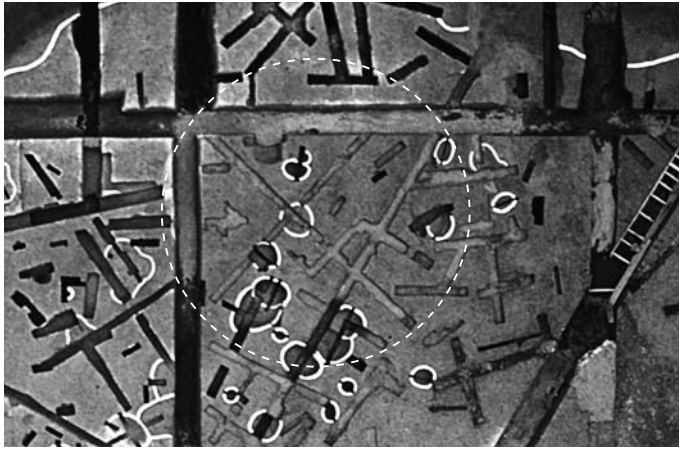
Pit872 土層断面 (東→西)



Pit871 土層断面 (北→南)



Pit871 完掘 (北→南)



SI152 全景 (上が北)



SI152 炉 土層断面 (南西→北東)




SI152 炉 完掘 (南→北)




SK150 土層断面 (南→北)




SK150 遺物出土状況 (南→北)



Pit199 遺物出土状況 (東→西)



Pit266 土層断面 (北→南)



Pit266 完掘 (北→南)




SI152Pit3 土層断面 (東→西)



SI152Pit3 完掘 (東→西)



SI152Pit4 土層断面 (北→南)




SI152Pit4 完掘 (北→南)



SI152Pit5 土層断面 (南西→北東)



SI152Pit6 土層断面 (北西→南東)



SI152Pit7 土層断面 (東→西)



SI152Pit8 土層断面 (東→西)



SI700 完掘 (東→西)



SI700 南北ライン 土層断面 (東→西)



SI700 南北ライン 土層断面南側 (東→西)



SI700 南北ライン 土層断面北側 (東→西)



SI700 炉 a 検出状況・炉 b 粘土層 貼床状況 (東→西)



SI700 炉 b 貼床粘土層 断面 (東→西)




SI700 炉 a 完掘・炉 b 検出状況 (北東→南西)



SI700 炉 a・b 粘土層 完掘 (東→西)



SI700 遺物出土状況 (南→北)



SK666 土層断面 (北→南)




Pit665 土層断面 (南→北)



Pit668 土層断面 (南→北)



Pit707 土層断面 (東→西)



Pit661 土層断面 (南→北)



Pit702 土層断面 (東→西)



Pit694 土層断面 (西→東)



SI650 完掘 (西→東)



SI650 完掘 (北→南)



SI650 南北セクションライン北側壁周溝 (西→東)



SI650 南北セクションライン南側壁周溝 (西→東)




SI650 炉 検出状況 1 (西→東)




SI650 炉 検出状況 2 (西→東)



SI650 炉 完掘 (西→東)



SI650 北西部 遺物出土状況 (南東→北西)



Pit507 完掘 (南→北)



Pit509 土層断面 (南→北)



Pit512 土層断面 (南→北)



Pit519 土層断面 (南→北)



Pit988 土層断面 (西→東)



Pit510 完掘 (南→北)



Pit511 土層断面 (南→北)



Pit514 土層断面 (南→北)



SI580 完掘 (東→西)



SI580 東西ベルト東側 土層断面 (南→北)



SI580 炉 検出状況 (南東→北西)



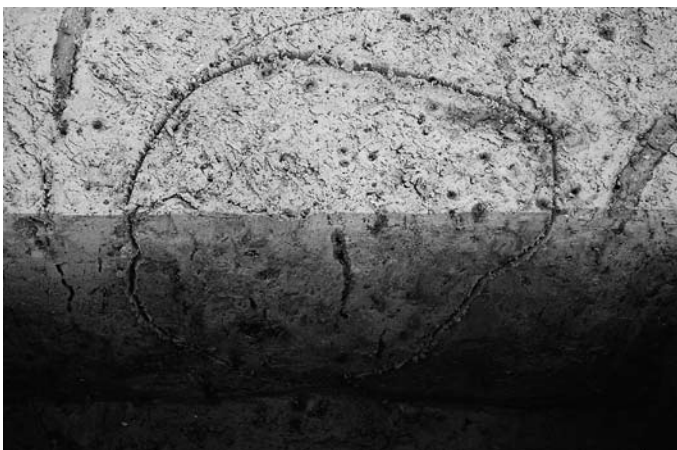
SI580 炉 土層断面 (北→南)



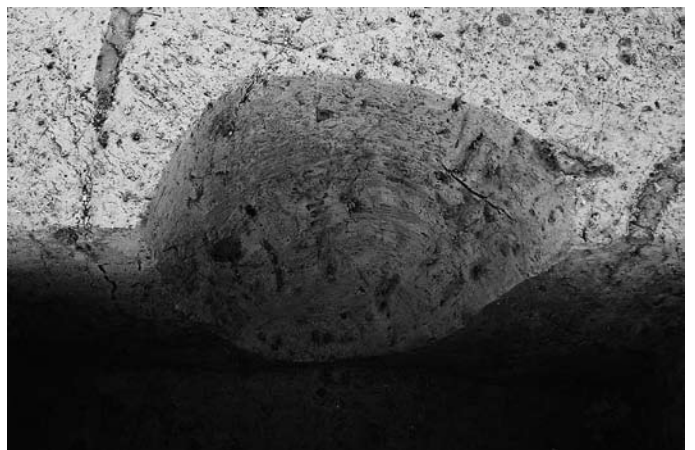
SI580 炉内 遺物出土状況 (南→北)



SI580 北側床面 遺物出土状況 (東→西)



Pit689 土層断面 (南西→北東)




Pit689 完掘 (南西→北東)



Pit744 土層断面 (東→西)




Pit744 完掘 (東→西)



Pit739 土層断面 (北西→南東)



Pit739 完掘 (北西→南東)



Pit735 土層断面 (南東→北西)



Pit735 完掘 (南東→北西)



Pit690 土層断面 (南→北)



Pit901 土層断面 (南西→北東)



SI579 全景 (上が北)



SI579 炉 検出状況 (南東→北西)



SI579 炉 土層断面 (南東→北西)



Pit 751 土層断面 (北→南)



Pit 752・753 土層断面 (東→西)



Pit 737 土層断面 (南→北)



Pit 743 土層断面 (北→南西)



Pit 791 土層断面 (東→西)




Pit688 土層断面 (南西→北東)




Pit688 完掘 (南西→北東)



Pit684 土層断面 (東→西)



Pit684 完掘 (東→西)



Pit685 土層断面 (東→西)



Pit685 完掘 (東→西)



Pit687 土層断面 (南→北)



Pit687 完掘 (南→北)



SI670 完掘 (南→北)



SI670 作業風景 (東→西)




SI670 南北セクションライン南側 土層断面 (東→西)



SI670 南北セクションライン北側 土層断面 (東→西)



SI670 炉 検出状況 (南→北)



SI670 炉 土層断面 (南→北)



SI670 炉 貼床粘土層 遺物出土状況 (東→西)



SI670 北側周溝付近 遺物出土状況 (南→北)



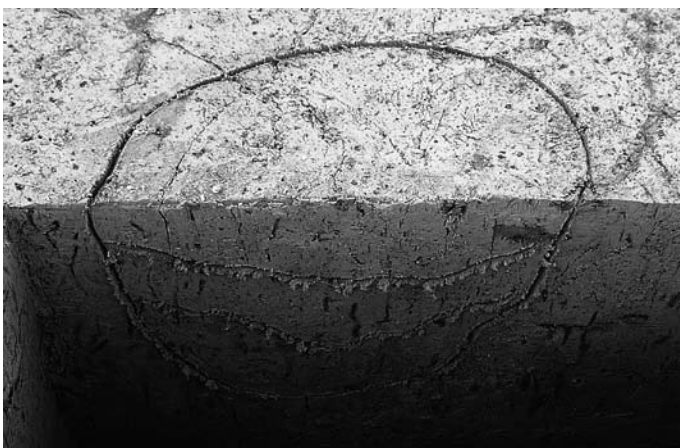
SK695 土層断面 (西→東)



SK695 遺物出土状況 (北→南)



Pit632 土層断面 (東→西)



Pit636 土層断面 (南→北)



Pit644 土層断面 (南→北)




Pit647 土層断面 (南→北)



Pit642 土層断面 (北→南)



Pit990 土層断面 (東→西)



SI837 完掘 (上が北)



SI837 南北ベルト 土層断面 (西→東)



SI837 土層断面 (北→南)




SI837 遺物出土状況・土層断面 (西→東)



SI837 遺物出土状況 (西→東)



SI837 炭化物層 土製品出土状況 (東→西)



Pit792 土層断面 (南→北)



Pit792 遺物出土状況 (南→北)



Pit792 完掘 (南→北)



Pit879・880 土層断面 (南→北)



Pit879 完掘 (南→北)



Pit880 完掘 (南→北)



Pit905 土層断面 (西→東)



Pit905 遺物出土状況 (西→東)




Pit905 完掘 (西→東)



Pit910 土層断面 (北→南)



Pit910 完掘 (北→南)




Pit907 土層断面 (西→東)



Pit907 完掘 (西→東)



Pit873 土層断面 (南→北)




Pit873 完掘 (南→北)




Pit800 検出状況 (東→西)



Pit800 土層断面 (東→西)



Pit875 土層断面 (南→北)



SI501 完掘 (上が北)



SI501 炉 検出状況 (東→西)




SI501 炉 土層断面 (南→北)



SX499・P500 検出状況 (東→西)




SX496 検出状況 (南→北)




SK524 土層断面 (北→南)



SK524 遺物出土状況・完掘 (北→南)




SK616 土層断面 (南→北)



SK616 遺物出土状況 (南→北)




Pit506 土層断面 (東→西)



Pit641 土層断面 (南→北)




Pit793 土層断面 (東→西)




Pit527 土層断面 (南→北)



Pit527 遺物出土状況・完掘 (南→北)



Pit624 土層断面 (南から)



Pit523 土層断面 (西→東)



SI790 完掘 (北→南)



SI790 作業風景 (北→南)



SI790 炉付近 土層断面 (東→西)



SI790 壁周溝 土層断面 (北→南)



SI790 炉 土層断面 1 (北→南)




SI790 炉 土層断面 2 (北→南)




Pit812 土層断面 (南→北)




Pit812 完掘 (南→北)




Pit815 土層断面 (北→南)




Pit815 完掘 (北→南)




Pit786 土層断面 (南→北)




Pit786 完掘 (南→北)




Pit811 土層断面 (南→北)



Pit811 完掘 (南→北)



Pit805 完掘 (南→北)



Pit868 土層断面 (東→西)



SI710 完掘 (南→北)



SI710 土層断面東側 (北→南)



SI710 土層断面中央 (北→南)



SI710 土層断面西側 (北→南)



SI710 遺物出土状況 (北→南)




SI710 炉付近 遺物出土状況 (北東→南西)



SI710 アスファルト・石鏟出土状況 (北東→南西)



SI710 炉 a・b 検出状況 (北→南)




SI710 炉 a 遺物出土状況 (北→南)




SK697・698 遺物出土状況 (北西→南東)




Pit801 土層断面 (北→南)



Pit801 遺物出土状況 (北→南)



Pit802 土層断面 (北→南)



Pit803 土層断面 (東→西)



Pit804 土層断面 (東→西)




Pit816 土層断面 (南→北)




SI810 完掘 (北→南)



SI810 作業風景 (東→西)



SI810 炉 検出状況 (北東→南西)



SI810 炉・炉下 Pit914 土層断面 (東→南)




SI810 炉 遺物出土状況・完掘 (北→南)



炉下 Pit914 完掘 (東→西)



Pit704 土層断面 (上部は SK698) (西→東)




Pit704 完掘 (西→東)



Pit806 土層断面 (南→北)



Pit806 完掘 (南→北)



Pit807 土層断面 (南→北)



Pit807 完掘 (南→北)




Pit869 土層断面 (南→北)




Pit869 完掘 (南→北)



壁周溝ピット Pit1001 土層断面 (北→南)



SK870 土層断面 (東→西)




SI951 完掘 1 (南→北)



SI951 完掘 2 (東→西)




SI951 土層断面 1 (東→西)



SI951 土層断面 2 (東→西)



SI951 土層断面 3 (東→西)




SI951 遺構検出面 遺物出土状況 1 (東→西)




SI951 遺構検出面 遺物出土状況 2 (北→南)



SI951 アスファルト付土器出土状況 (北東→南西)



SI951 アスファルト出土状況 (東→西)



SI951 炉 検出状況 (東→西)




SI951 炉 土層断面 (南→北)




SI951 炉 完掘・Pit993 検出状況 (南→北)



SI951 床面 赤色顔料分布範囲 (西→東)



Pit958 土層断面 (東→西)



Pit958 完掘 (東→西)




Pit959 土層断面 (北→南)



Pit959 完掘 (北→南)



Pit960 土層断面 (西→東)



Pit960 完掘 (西→東)



Pit973 土層断面 (南→北)



Pit973 完掘 (南→北)



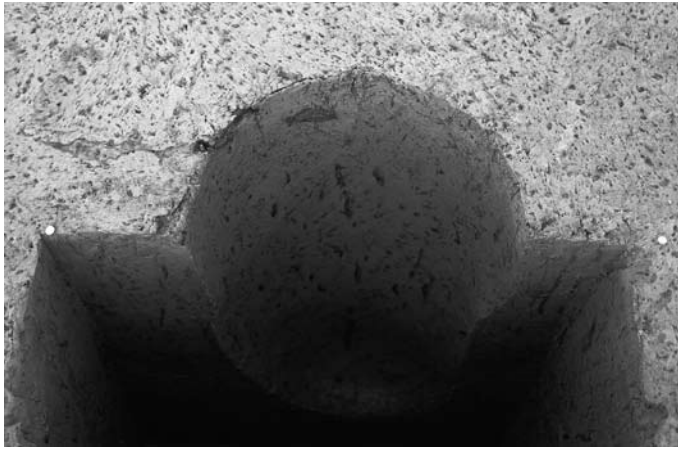
Pit971 土層断面 (南→北)




Pit954 土層断面 (東→西)




Pit956 土層断面 (南→北)




Pit956 完掘 (南→北)



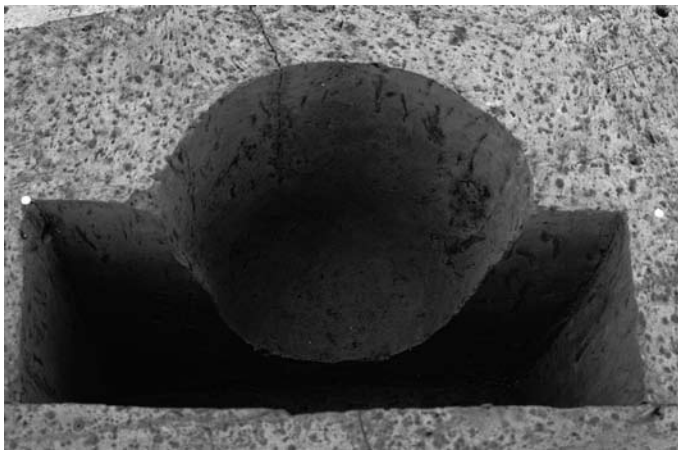
Pit994 土層断面 (南→北)




Pit994 完掘 (南→北)



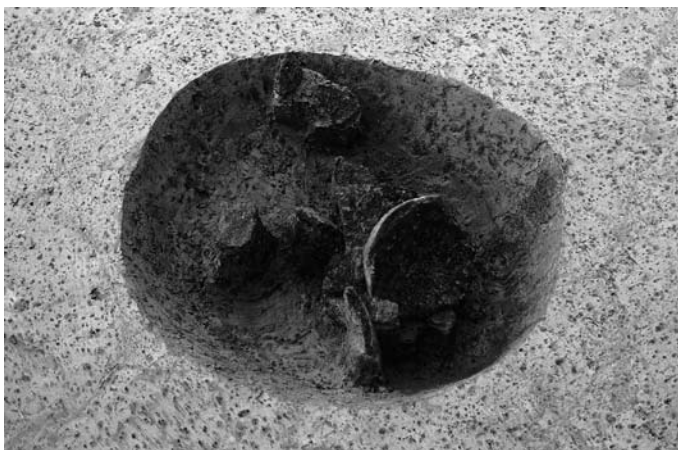
Pit957 土層断面 (東→西)



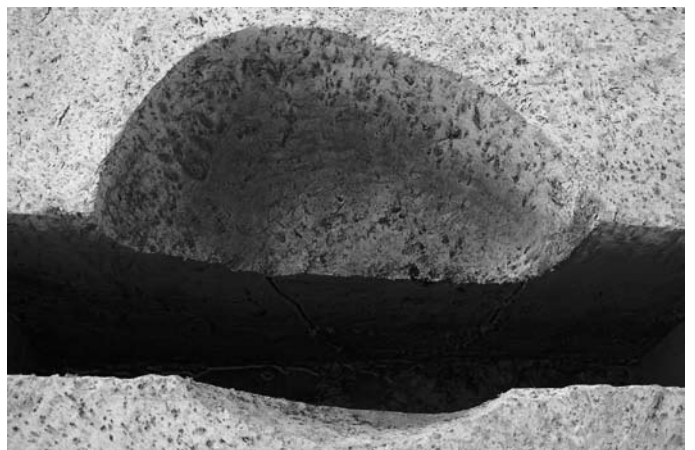
Pit957 完掘 (東→西)




Pit978 検出状況 (東→西)



Pit978 遺物出土状況 (東→西)



Pit978 下部土層断面 (東→西)



Pit978 完掘 (東→西)



Pit955 土層断面 (南→北)



Pit974 土層断面 (東→西)




Pit995 土層断面 (南→北)



Pit995 完掘 (南→北)




Pit992 土層断面 (南→北)



Pit993 土層断面 (東→西)



Pit993 完掘 (東→西)



SB1 全景 1 (上が北)



SB1 全景 2 (南→北)



SB1 全景 3 (東→西)



主軸柱 Pit283 土層断面 (南→北)



主軸柱 Pit283 完掘 (南→北)




主軸柱 Pit300 下部土層断面 (北→南)



主軸柱 Pit300 完掘 (北→南)



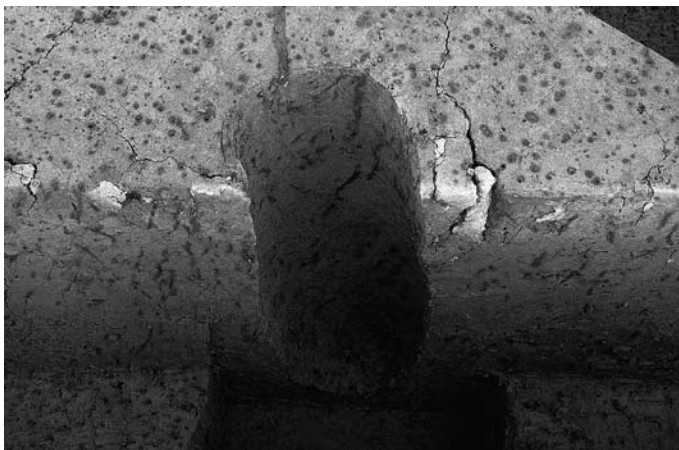
側柱 Pit301 下部土層断面 (東→西)




側柱 Pit301 完掘 (東→西)



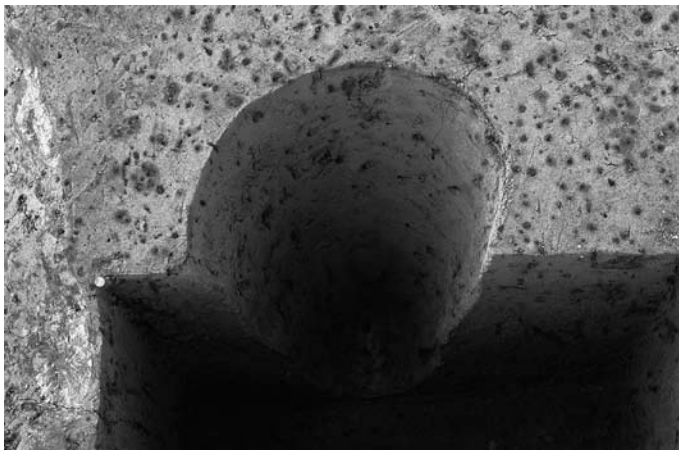
側柱 Pit175 土層断面 (南→北)



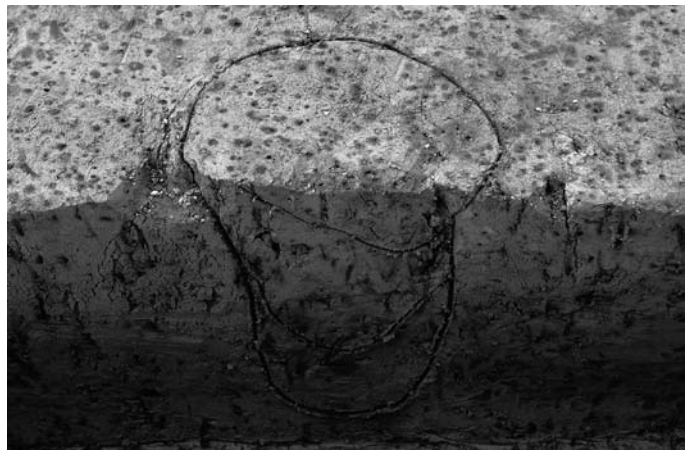
側柱 Pit175 完掘 (南→北)



側柱 Pit284 土層断面 (南→北)



側柱 Pit284 完掘 (南→北)



側柱 Pit286 上部土層断面 (南→北)



側柱 Pit286 下部土層断面 (南→北)




側柱 Pit286 完掘 (南→北)



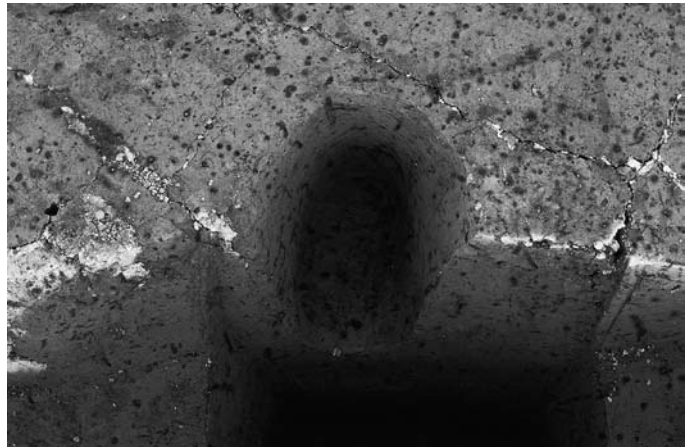
SB2 全景 (上が北)



主軸柱 Pit289 土層断面 (北→南)




主軸柱 Pit462 土層断面 (西→東)



主軸柱 Pit462 完掘 (西→東)



側柱 Pit287 上部土層断面 (西→東)




側柱 Pit287 下部土層断面 (西→東)




側柱 Pit464 土層断面 (西→東)



側柱 Pit464 完掘 (西→東)



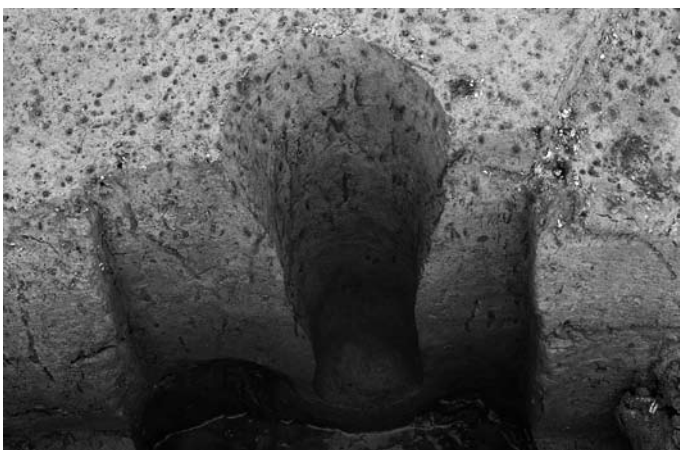
SB3 全景 (南→北)



主軸柱 Pit430 土層断面 (南→北)




側柱 Pit416 土層断面 (南→北)



側柱 Pit416 完掘 (南→北)



側柱 Pit429 土層断面 (東→西)




主軸柱 Pit432 土層断面 (北→南)




側柱 Pit431 土層断面 (北→南)



Pit435 土層断面 (東→西)



SB4・5・6 全景 (上が北)



SB4・5・6 全景 (南→北)



SB4 主軸柱 Pit458 土層断面 (東→西)




SB4 主軸柱 Pit458 完掘 (東→西)



SB4 側柱 Pit468 下部土層断面 (北→南)



SB4 側柱 Pit468 下部完掘 (北→南)



SB4 側柱 P448 南北セクション (東→西)



SB4 側柱 Pit448 遺物出土状況 (東→西)



SB4 側柱 Pit448 完掘 (東→西)



SB4 主軸柱 Pit473 土層断面 (南東→北西)



SB4 主軸柱 Pit473 完掘 (南東→北西)




SB5 主軸柱 Pit893 下部土層断面 (北→南)



SB5 主軸柱 Pit893 下部完掘 (北→南)



SB5 主軸柱 Pit364・SX320 土層断面 (西→東)




SB5 主軸柱 Pit364 完掘 (西→東)



SB5 側柱 Pit892 下部土層断面 (北→南)



SB5 側柱 Pit892 下部完掘 (北→南)




SB6 全景 (南→北)



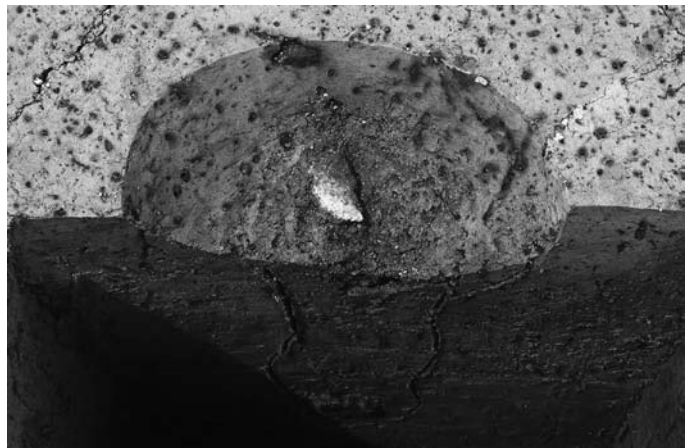
主軸柱 Pit472 土層断面 (南→北)



主軸柱 Pit472 完掘 (南→北)



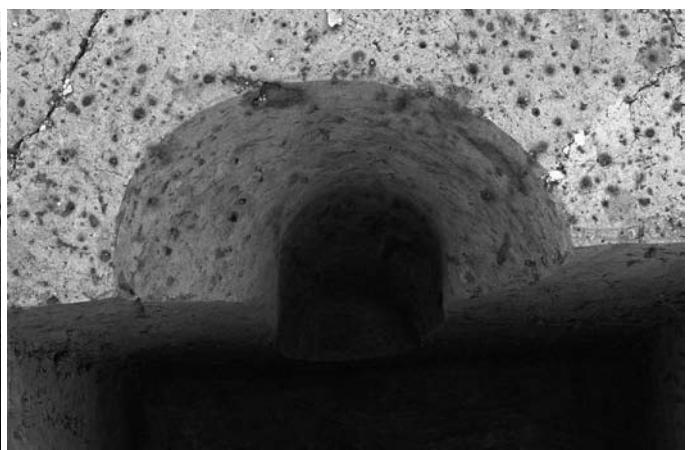
側柱 Pit479 土層断面 (南→北)



側柱 Pit479 遺物出土状況 (南→北)



側柱 Pit479 アスファルト出土状況 (南→北)



側柱 Pit479 完掘 (南→北)




側柱 Pit474 土層断面 (東→西)



側柱 Pit474 完掘 (東→西)



主軸柱 Pit539 土層断面 (南→北)



主軸柱 Pit539 完掘 (南→北)



側柱 Pit540 下部土層断面 (北→南)




側柱 Pit540 下部完掘 (北→南)



側柱 Pit476 土層断面 (南→北)



側柱 Pit476 完掘 (南→北)



SB7 全景 (南→北)




主軸柱 Pit419 土層断面 (北→南)



側柱 Pit449 土層断面 (北→南)



側柱 Pit449 完掘 (北→南)




側柱 Pit456 下部土層断面 (南→北)




主軸柱 Pit447 完掘 (北→南)




側柱 Pit471 土層断面 (南→北)



側柱 Pit420 土層断面 (南→北)




SK38 土層断面 (東→西)



SK38 遺物出土状況 (東→西)



SK28 遺物出土状況 (北→南)



SK28 完掘 (北→南)



SK27 土層断面 (北→南)




SK27 遺物出土状況 (北→南)



SK235 土層断面 (南→北)




SK235 下層遺物出土状況 1 (東→西)



SK235 下層遺物出土状況 2 (東→西)




SK235 下層遺物出土状況 3 (東から)



SK190 土層断面 (南→北)




SK190 遺物出土状況 (南→北)



SK178 遺物出土状況 (西→東)




SK178 完掘 (西→東)



SK206 土層断面 (西→東)



SK206 礫集積状況 (西→東)



SK552 検出状況 (南→北)



SK552 土層断面 (南→北)



SK552 完掘 (南→北)



SK489 土層断面 (東→西)



SK489 遺物出土状況 (南→北)



SK489 完掘状況 (南→北)



SK208 土層断面・遺物出土状況 (西→東)




SK208 遺物出土状況 (西→東)



SK219 土層断面 (北→南)




SK219 遺物出土状況 (北→南)



SK257 土層断面 (東→西)



SK257 遺物出土状況 (南→北)



SK226 土層断面 (南→北)



SK226 遺物出土状況 (南→北)



SK279 遺物出土状況 (北→南)




SK279 完掘 (北→南)



SK278 土層断面 (北→南)




SK278 遺物出土状況 (北→南)



SK200 遺物出土状況 (北東→南西)



SK200 完掘 (北東→南西)



SK89 土層断面 (西→東)



SK89 遺物出土 (北西→南東)



SK216 土層断面 (北→南)



SK216 遺物出土状況 (北→南)



SK216 完掘 (北→南)



SK212 土層断面 (東→西)




SK212 遺物出土状況 (東→西)



SK212 完掘 (北→南)




SK248 土層断面 (北→南)




SK248 完掘 (北→南)




SK201 土層断面 (南→北)



SK201 遺物出土状況 (南→北)



SK196 土層断面 (東→西)




SK196 遺物出土状況 (東→西)



SK463 土層断面 (東→西)



SK463 遺物出土状況・完掘 (東→西)



SK368 土層断面 (西→東)



SK368 遺物出土状況 (西→東)



SK440 土層断面 (西→東)



SK440 遺物出土状況 (北→南)



SK249 土層断面 (南東→北西)




SK249 遺物出土状況 (北東→南西)



SK249 完掘 (西→東)



SK252 土層断面・遺物出土状況 (南→北)



SK252 完掘 (南→北)



SK316 土層断面 (北西→南東)



SK316 遺物出土状況 (東→西)




SK363 土層断面 (南→北)



SK747 土層断面 (西→東)




SK747 完掘 (西→東)




SK746 土層断面 (東→西)



SK746 完掘 (東→西)



SK649 土層断面 (北→南)



SK649 遺物出土状況 (北→南)



SK517 土層断面 (南→北)




SK517 遺物出土状況 (南東→北西)



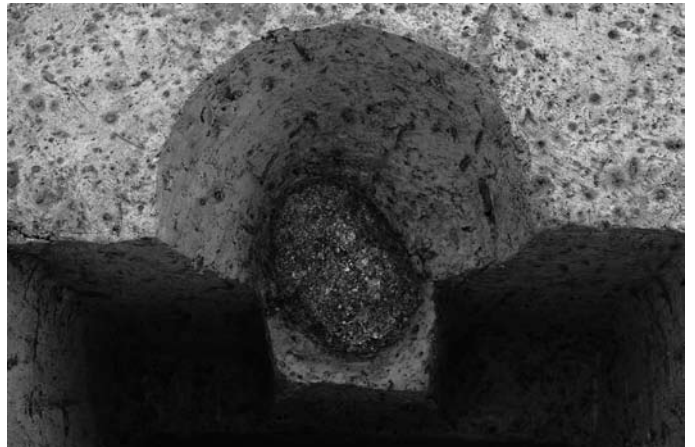
SK321 土層断面 (北→南)



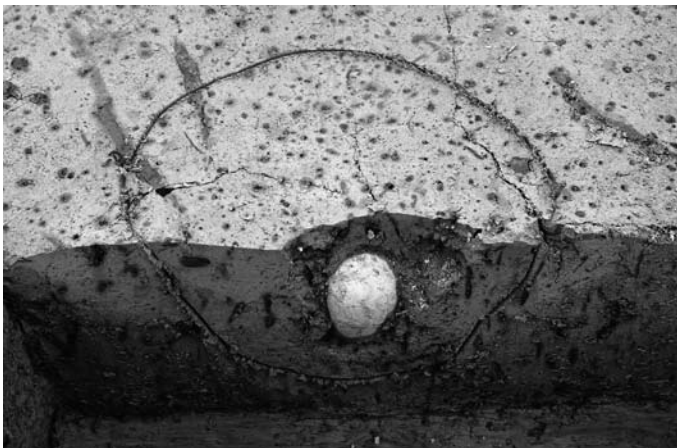
SK321 遺物出土状況 (北→南)



SK546 土層断面 (南→北)



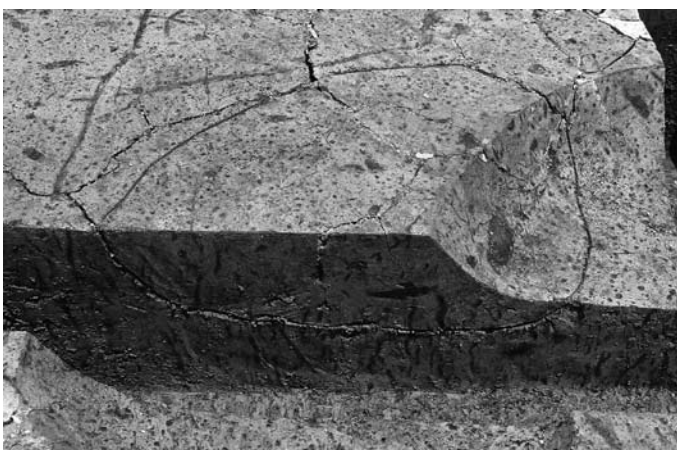
SK546 遺物出土状況 (南→北)




SK541 土層断面 (南→北)



SK541 遺物出土状況 (南→北)



SK349 土層断面 (南→北)




SK349 遺物出土状況 (南→北)




SK313 土層断面 (西→東)



SK313 遺物出土状況 (北→南)



SK154 遺物出土状況 (東→西)




SK154 完掘 (北→南)




SK594 土層断面 (西→東)



SK594 遺物出土状況 (西→東)




SK495 土層断面 (南→北)



SK495 遺物出土状況・完掘 (南→北)




SK1015 遺物出土状況 (東→西)



SK1015 完掘 (東→西)




SK483 土層断面 (東→西)



SK483 遺物出土状況 (西→東)



SK797 土層断面 (北→南)




SK835 遺物出土状況 1 (西→東)



SK835 遺物出土状況 2 (南→北)



SK835 遺物出土状況 3 (南から)



SK504 土層断面 (南→北)



SK504 遺物出土状況・完掘 (西→東)



SK935・Pit934・Pit936 土層断面 (南→北)



SK935 遺物出土状況 (南→北)



SK935 完掘 (南→北)



SK921 土層断面 (東→西)



SK921 遺物出土状況 (東→西)



SK839 南北セクション (東→西)



SK839 上面 礫出土状況 (東→西)



SK839 下面 礫出土状況 (東→西)



SK839 完掘 (東→西)



SK600 土層断面 (西→東)



SK600 下部土層断面 (西→東)



SK600 完掘 (南西→北東)



SK926 土層断面 (東→西)



SK926 土層断面・赤色顔料近景 (東→西)



SK459 遺物出土状況 (南→北)



SK459 底面 遺物出土状況 (南→北)




SK920 土層断面 (南→北)



SK920 遺物出土状況 1 (南→北)




SK920 遺物出土状況 2 (近景) (南西→北東)




SK1002 土層断面 (東→西)



SK1002 遺物出土状況・完掘 (西→東)



SK963 土層断面 (西→東)



SK963 遺物出土状況・完掘 (西→東)



SK962 土層断面 (西→東)



SK962 遺物出土状況・完掘 (南→北)



SK722 上面 アスファルト検出状況 (北→南)



SK722 北半 遺物出土状況 (北→南)




SK722 土層断面 (北→南)



SK722 アスファルト出土状況 (南西→北東)



SK722 完掘 (北東→南西)



SK719 土層断面 (南→北)



SK719 完掘 (東→西)



SK586 土層断面 (南西→北東)



SK586 完掘 (北東→南西)



SK985 遺物出土状況 (北→南)




SK985 遺物出土状況・完掘 (北→南)



SK961 土層断面・遺物出土状況 (北→南)



SK961 遺物出土状況 (北→南)



Pit426 土層断面 (東→西)



Pit426 完掘 (南→北)




Pit487 土層断面 (西→東)



Pit487 完掘 (東→西)



Pit490 土層断面 (北東→南西)



Pit490 完掘 (東→西)



Pit488 土層断面 (西→東)



Pit488 完掘 (東→西)



Pit485 土層断面 (北→南)



Pit485 完掘 (北→南)



Pit564 土層断面 (東→西)



Pit564 完掘 (東→西)



Pit563 土層断面 (東→西)



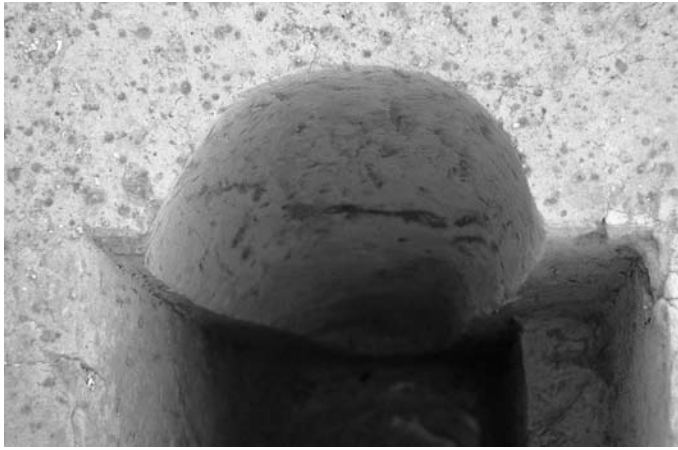
Pit493 土層断面 (東→西)




Pit493 完掘 (東→西)




Pit772 土層断面 (南西→北東)




Pit772 完掘 (南西→北東)



Pit709 土層断面 (北→南)



Pit709 完掘 (北→南)



Pit763 土層断面 (北→南)



Pit763 完掘 (北→南)



Pit775 土層断面 (北→南)



Pit882 土層断面 (南東→北西)



Pit882 下部検出状況 (東→西)



Pit882 完掘 (南東→北西)



Pit764 土層断面 (南→北)



Pit764 完掘 (南→北)




Pit766 土層断面 (西→東)



Pit766 完掘 (西→東)



Pit890 土層断面 (東→西)




Pit890 完掘 (東→西)



Pit942 土層断面 (西→東)



Pit823 土層断面 (南東→北西)



Pit823 完掘 (南東→北西)



Pit849 土層断面 (南西→北東)




Pit849 完掘 (南西→北東)



Pit826 土層断面 (北東→南西)



Pit826 完掘 (東→西)



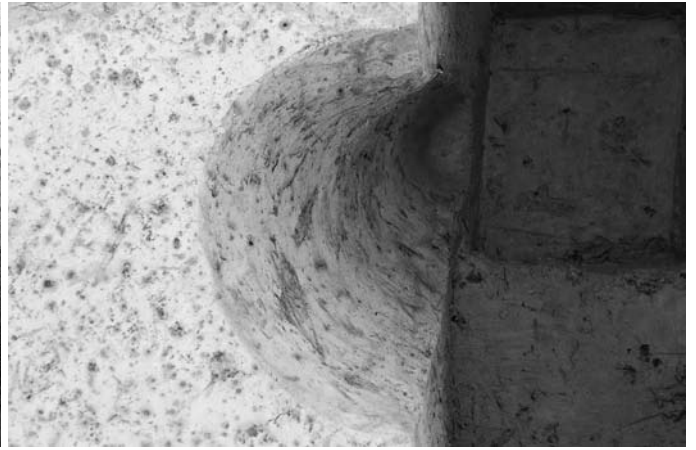
Pit773 土層断面 (北西→南西)



Pit773 完掘 (北東→南西)




Pit848 土層断面 (南西→北東)



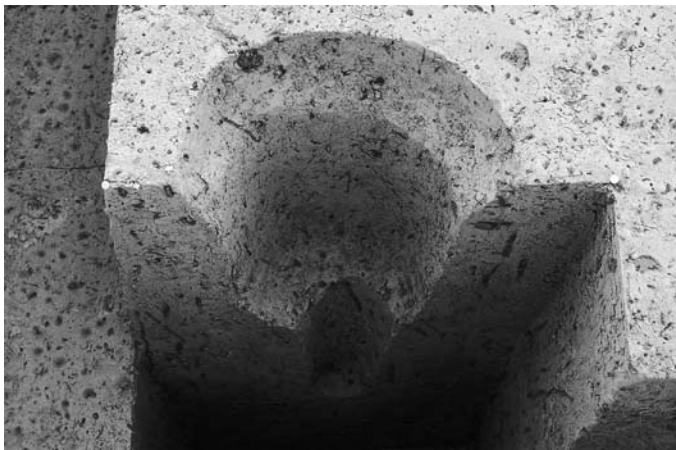
Pit848 完掘 (北西→南東)



Pit303 土層断面 (東→西)



Pit303 遺物出土状況 (東→西)




Pit303 完掘 (東→西)



Pit438 土層断面 (東→西)




Pit438 完掘 (東→西)




Pit437 土層断面 (西→東)



Pit437 完掘 (西→東)



Pit198 土層断面 (東→西)



Pit198 完掘 (東→西)



Pit310 土層断面 (西→東)



Pit310 完掘 (西→東)



Pit371 土層断面 (北→南)



Pit371 完掘 (北→南)



Pit460 土層断面 (南→北)




Pit460 完掘 (南→北)



Pit475 土層断面 (南→北)



Pit475 完掘 (南→北)



Pit936 遺物出土状況 (南→北)



Pit712 土層断面 (西→東)



Pit712 完掘 (南東→北西)



Pit991 土層断面 (北→南)



Pit991 下部土層断面 (北→南)




SX136 遺物出土状況 1 (南→北)



SX136 遺物出土状況 2 (西→東)



SX136 完掘 (南→北)



SX996 土層断面 1 (北西→南東)



SX996 土層断面 2 (南→北)



SX996 完掘 (北西→南東)




SX439・444 土層断面 (南→北)



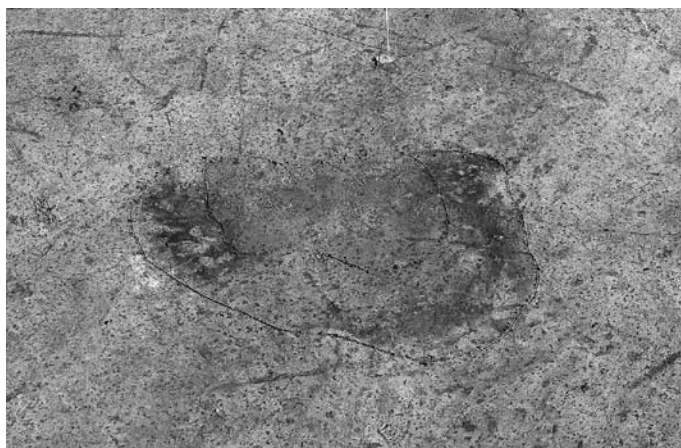
SX439・444 完掘 (西→東)



SX340・343 土層断面 (南西→北東)



SX343 遺物出土状況 (北東→南西)



SX203 検出状況 (南→北)



SX203 土層断面 (南→北)




SX86・SK87 検出状況 (南→北)



SX86 土層断面 (西→東)



SX86 完掘 (南→北)



SX78 検出状況 (北→南)



SX78 土層断面 (東→西)



SX78 完掘 (東→西)



SX88 土層断面 (北東→南西)



SX88 完掘 (東→西)




SX550 検出状況 (南→北)



SX550 土層断面 (北→南)



SX361 土層断面 (東→西)



SX362 土層断面 (南東→北西)




SX331 ~ 333 検出状況 (北東→南西)



SX331 土層断面 (東→西)



SX332 土層断面 (北→南)




SX333 土層断面 (東→西)



SX453 検出状況 (西→東)



SX453 土層断面 (南→北)



SX369 土層断面 (東→西)



SX369 完掘 (東→西)




SX334 検出状況・土層断面 (南→北)



SX574 検出状況 (南→北)



SX574 土層断面 (北→南)



SX832 土層断面 (南→北)




SX945 検出状況 (西→東)




SX945 顔料検出状況 (南西→北東)



SX930 検出状況 (西→東)



SX930・SX946 土層断面 (西→東)



SX946 土層断面 (東→西)



SX946 完掘 (東→西)



SX949 検出状況 (西→東)



SX949 完掘 (西→東)




SX940 土層断面 (南→北)




SX940 完掘 (南→北)



SX976 検出状況 (西→東)




SX976 土層断面 (南→北)



SX952 検出状況 (西→東)




SX952 土層断面 (西→東)



SX443 検出状況 (北西→南東)



SX443 土層断面 (南→北)



SX443 遺物出土状況 (南東→北西)



SX243 検出状況・土層断面 (西→東)



SX243 完掘 (西→東)



SX209 検出状況・土層断面 (西→東)



SX244 土層断面 (北→南)




SX244Pit1 土層断面 (北→南)




SX244 完掘 (北→南)



SX210 検出状況・土層断面 (東→西)



SX210Pit1 土層断面 (西→東)



SX210 完掘 (南西→北東)




SX204 土層断面 (南→北)



SX204 遺物出土状況 (南→北)




SX204Pit1 土層断面 (南→北)



SX577 土層断面 (南→北)



SX577 完掘 (南→北)




SX567 検出状況 (東か西)



SX567 土層断面 (西→東)




SX567 完掘 (西→東)



SX450 検出状況 (西→東)




SX450 完掘 (西→東)



SX423 検出状況 (南→北)



SX423 土層断面 (南→北)



SX578 土層断面 (西→東)



SX578 完掘 (西→東)



SX457 土層断面 (南→北)




SX799 検出状況 (東→西)



SX799 土層断面 (東→西)



SX799 遺物出土状況 (東→西)



SX601 土層断面 (西→東)




SX966 検出状況 (北→南)



SX966 土層断面 (西→東)



SX947 検出状況 (西→東)



SX947 土層断面 (南→北)



SX953 検出状況 (南→北)



SX953 炭化物検出状況 (南→北)



SX953 土層断面 (南→北)



SD192 完掘 (西→東)



SD192 fセクション 土層断面 (西→東)



SD192 fセクションIII層 遺物出土状況 (西→東)



SD192 fセクション 底面検出土層断面 (西→東)



SD192 fセクション 遺物集中 (西→東)



SD192 f セクション 遺物集中 アスファルト出土状況 (北→南)



SD192 f~g セクション間 II 層 上面 完掘 (西→東)



SD192 f~g セクション間 II 層 炭化物集中 (東→西)



SD192 f~g セクション間 II 層 炭化物集中 (西→東)



SD192 f~g セクション間 III 層 炭化物集中 (西→東)



SD192 f~g セクション間 III 層 炭化物集中 石器出土状況 (東→西)



SD192 g セクション 東側 II 層 上面 土層断面 (西→東)



SD192 g セクション 東側 II 層 炭化物集中 (南→北)



SD192 h セクション東側Ⅱc層 炭化物集中 (西→東)



SD192 3J-7I グリッドⅡ層上面 遺物出土状況 (西→東)




SD192 i セクション 土層断面 (東→西)



SD192 j セクション 土層断面 (西→東)



SD192 3J-7J グリッド 土器 (P308) 出土状況




SD192 f セクションライン西側Ⅰ層土器出土状況



SD338 a セクション 土層断面 (東→西)



SD338 遺物出土状況 (西→東)




SD846 全景 (上が北)



SD846 完掘 (西→東)



SD846 完掘 (東→西)



SD846 B セクション土層断面 (東→西)




SD846 No.4 出土状況 (東→西)



SD846 No.1 出土状況 (東→西)



SD846 D セクション土層断面 (東→西)




SD846 E セクション土層断面 (東→西)



SD917・927 全景 (上が北)




SD927 a セクション土層断面 (西→東)



Pit942・SK922・SD927 b セクション土層断面 (西→東)



SD917 a セクション土層断面 (西→東)




SD917 b セクション土層断面 (西→東)



SD917 c セクション土層断面 (南→北)




SD917 土層断面 (東→西)



SD917 遺物出土状況 (南東→北西)



上層 全景（南西→北東）




SA・SB 群 1 (南→北)




SA・SB 群 2 (南→北)




SA・SB 群 3 (南→北)



SA・SB 群 4 (南→北)



SA・SB 群 5 (南→北)




SA・SB 群 6 (南→北)



SA1541 P3 土層断面 (北→南)




SA1541 P3 完掘 (北→南)



SA1542 P1 土層断面 (南→北)



SA1542 P1 完掘 (南→北)




SA1542 P2 土層断面 (南→北)



SA1542 P3 完掘 (西→東)



SA1543 P1 土層断面 (南東→北西)



SA1543 P1、Pit701・702 完掘 (東→西)




SA1543 P2 土層断面 (南西→北東)




SA1543 P2 完掘 (東→西)



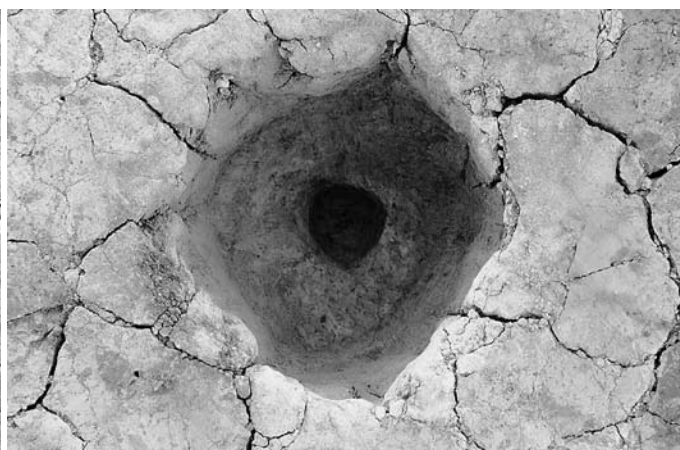
SA1543 P3 土層断面 (南→北)



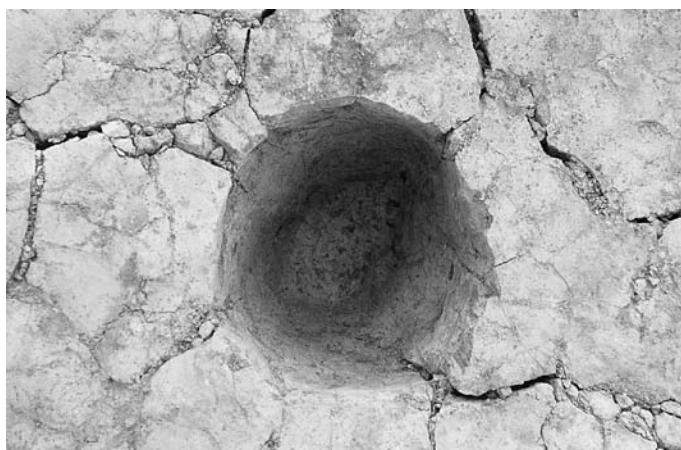
SA1543 P3 完掘 (西→東)



SA1544 P1 土層断面 (東→西)



SA1544 P1 完掘 (北→南)



SA1544 P2 完掘 (北西→南東)



SA1544 P3 土層断面 (北西→南東)




SA1544 P3 完掘 (西→東)




SA1545 P1 完掘 (西→東)



SA1545 P2 土層断面 (北西→南東)



SA1545 P2 完掘 (北→南)



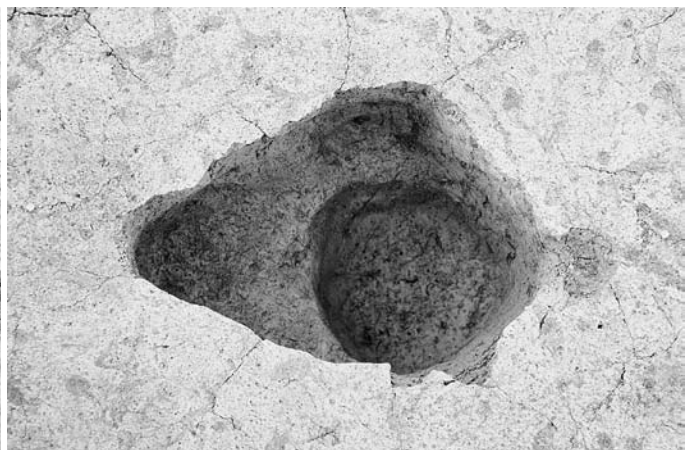
SA1546 P1 土層断面 (東→西)



SA1546 P2 土層断面 (東→西)



SA1547 P1 土層断面 (南東→北西)



SA1547 P1 完掘 (南東→北西)



SA1547 P2 土層断面 (南東→北西)



SA1547 P2 完掘 (南東→北西)



SA1547 P3 土層断面 (東→西)



SA1548 P1 土層断面 (南→北)



SA1548 P1 完掘 (南→北)




SA1548 P2 土層断面 (南東→北西)



SA1548 P3 土層断面 (南→北)



SA1548 P3 完掘 (南→北)



SA1548 P4 土層断面 (南→北)



SA1548 P4 完掘 (南西→北東)



SA1549 P1 土層断面 (北→南)




SA1549 P1 完掘 (北→南)




SA1549 P2 土層断面 (南→北)



SA1549 P2 完掘 (南→北)



SB1550 P1 土層断面 (東→西)



SB1550 P3 土層断面 (北→南)



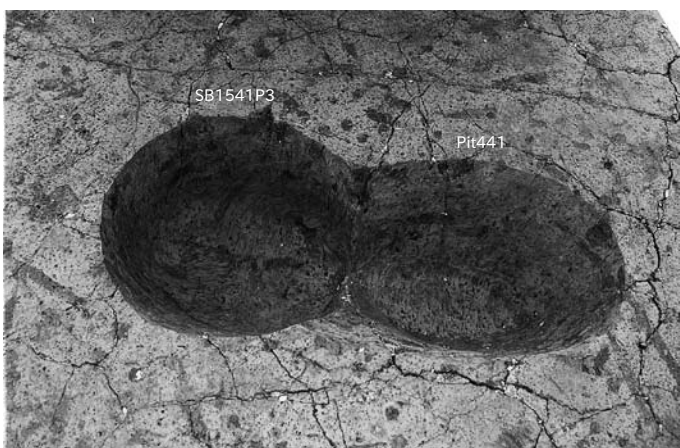
SB1551 P1 土層断面 (南→北)



SB1551 P2 完掘 (西→東)




SB1551 P3 土層断面 (南→北)



SB1551 P3、Pit441 完掘 (北→南)




SB1551 P4 土層断面 (北→南)




SB1551 P6 土層断面 (西→東)



SB1551 P6 完掘 (西→東)




SB1551 P7、Pit31 完掘 (北→南)



SB1552 P1 土層断面 (東→西)




SB1552 P1 完掘 (北東→南西)



SB1552 P2 土層断面 (北西→南東)



SB1552 P2 完掘 (北西→南東)



SB1552 P3 土層断面 (北西→南東)



SB1552 P3 完掘 (南西→北東)



SB1552 P4 完掘 (南→北)



SB1552 P5 土層断面 (南→北)



SB1552 P5 完掘 (北東→南西)



SB1552 P6 土層断面 (南東→北西)




SB1552 P6 完掘 (東→西)




SB1553 P1 土層断面 (南東→北西)



SB1553 P1 完掘 (南東→北西)



SB1553 P2 土層断面 (北東→南西)



SB1553 P2 完掘 (西→東)



SB1553 P3 土層断面 (西→東)



SB1553 P4 土層断面 (南→北)



SB1553 P3・P4 完掘 (南西→北東)



SB1553 P5 土層断面 (南東→北西)



SB1553 P5 完掘 (南東→北西)




SB1553 P6 土層断面 (南→北)




SB1553 P6 完掘 (南→北)



SB1553 P7 土層断面 (北東→南西)



SB1553 P7 完掘 (東→西)




SB1554 P2 土層断面 (南東→北西)



SB1554 P2 完掘 (南東→北西)



SB1554 P3 土層断面 (南→北)



SB1554 P3 完掘 (北東→南西)



SB1554 P4 土層断面 (東→西)



SB1554 P4 完掘 (東→西)



SB1554 P5 土層断面 (南→北)



SB1554 P5 完掘 (東→西)



SB1555 P1 土層断面 (北→南)



SB1555 P2 土層断面 (北→南)



SB1555 P3 土層断面 (南→北)



SB1555 P4 土層断面 (北→南)



SB1555 P8 土層断面 (南→北)



SB1556 P1 土層断面 (北西→南東)




SB1556 P1 完掘 (北西→南東)




SB1556 P2 断面 (西→東)



SB1556 P3 土層断面 (南東→北西)



SB1556 P3 完掘 (南東→北西)



SB1556 P5 土層断面 (南東→北西)



SB1556 P5 完掘 (北→南)




SB1556 P6、Pit642 土層断面 (南東→北西)



SB1556 P6、Pit642 完掘 (南→北)



SB1557 P1 土層断面 (南→北)



SB1557 P1 完掘 (北西→南東)



SB1557 P2 完掘 (北→南)




SB1557 P3 土層断面 (南→北)



SB1557 P3 完掘 (南西→北東)



SB1557 P4 土層断面 (南東→北西)



SB1557 P4 完掘 (南→北)



SB1557 P5 土層断面 (東→西)



SB1557 P5 完掘 (南東→北西)



SB1557 P6 完掘 (東→西)



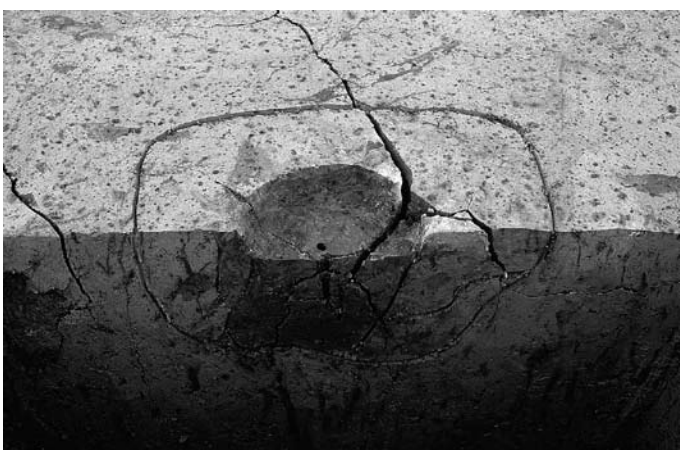
SB1557 P7 完掘 (北西→南東)




SB1557 P8 土層断面 (南西→北東)



SB1557 P8 完掘 (北西→南東)




SB1558 P1 土層断面 (南→北)




SB1558 P1 完掘 (南→北)




SB1558 P2 土層断面 (南→北)




SB1558 P2 完掘 (南→北)




SB1558 P3 土層断面 (南→北)




SB1558 全景 (東→西)



SB1558 P3 完掘 (南→北)




SB1558 P4 土層断面 (南→北)




SB1558 P4 完掘 (南→北)



SB1558 P5 土層断面 (南→北)



SB1558 P5 完掘 (南→北)



SB1558 P6 土層断面 (西→東)




SB1558 P6 完掘 (西→東)




SB1558 P8 土層断面 (東→西)



SB1558 P8 完掘 (東→西)



SB1558 P9 土層断面 (南→北)



SB1559 P1 土層断面 (南→北)



SB1559 P1 完掘 (南→北)



SB1559 P2 土層断面 (東→西)




SB1559 P3 完掘 (南→北)



SB1559 P4 土層断面 (南→北)



SB1559 P7 土層断面 (南→北)




SB1559 P8 土層断面 (南→北)




SB1559 P8 完掘 (南→北)



SB1559 P9 土層断面 (南→北)



SB1560 P1 土層断面 (南西→北東)



SB1560 P1 完掘 (南西→北東)



SB1560 P2 土層断面 (南→北)



SB1560 P2 完掘 (北→南)



SB1560 P3 完掘 (南→北)




SB1560 P4 土層断面 (南→北)



SB1560 P4 完掘 (南→北)



SB1560 P5、Pit456 土層断面 (南→北)



SB1560 P5、Pit456 完掘 (南→北)




SB1560 P6 土層断面 (南東→北西)



SB1560 P6 完掘 (南→北)



SB1560 P7 土層断面 (南東→北西)



SB1560 P7 完掘 (東→西)




SB1560 P8 土層断面 (北東→南西)



SB1560 P8 完掘 (南西→北東)



SB1560 P9 土層断面 (北東→南西)



SB1560 P9 完掘 (北西→南東)



SB1560 P10 土層断面 (南→北)



SB1560 P10 完掘 (南→北)



SB1561 P1 土層断面 (南西→北東)




SB1561 P1 完掘 (南→北)



SB1561 P2 土層断面 (東→西)



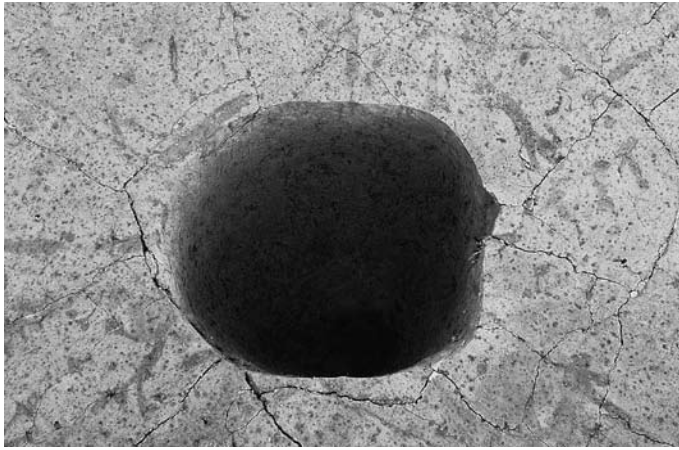
SB1561 P2 完掘 (北東→南西)



SB1561 P3 完掘 (北→南)




SB1561 P4 土層断面 (西→東)




SB1561 P4 完掘 (西→東)



SB1561 P5 土層断面 (北→南)



SB1561 P5 完掘 (西→東)



SB1561 P7 遺物出土状況 (北西→南東)



SB1561 P7 完掘 (北→南)



SB1561 P8 土層断面 (東→西)



SB1561 P8 完掘 (南東→北西)




SB1561 P9 土層断面 (南→北)



SB1561 P9 完掘 (南→北)



SB1561 P10 土層断面 (北→南)




SB1561 P10、SE556、SK555 完掘 (北→南)



SB1562 P1 土層断面 (南→北)




SB1562 P1 完掘 (北→南)



SB1562 P2 土層断面 (東→西)



SB1562 P2 完掘 (東→西)



SB1562 P3 土層断面 (南東→北西)



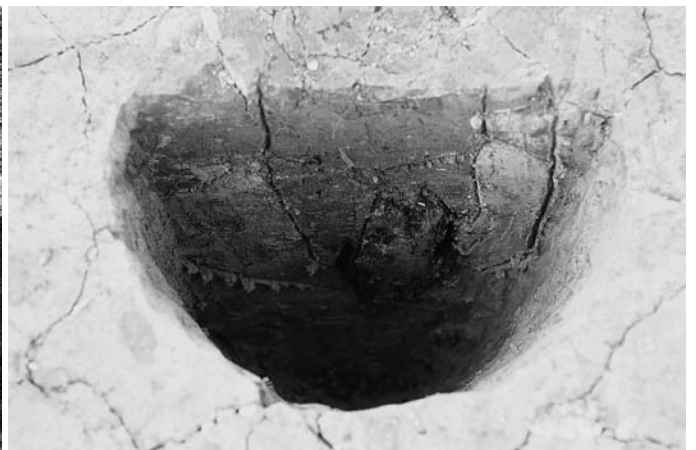
SB1562 P3 完掘 (南東→北西)



SB1563 P1 土層断面 (北東→南西)



SB1563 P1 完掘 (東→西)



SB1563 P3 土層断面 (南→北)



SB1563 P3 柱根出土狀況 (南→北)



SB1563 P3 完掘 (北→南)



SB1563 P4 土層断面 (南→北)



SB1563 P4 完掘 (南→北)



SB1563 P5 土層断面 (北→南)



SB1563 P5 完掘 (北西→南東)




SB1563 P6 柱根出土状況 (南西→北東)



SB1563 P6 完掘 (南西→北東)



SB1563 P7 土層断面 (南→北)



SB1563 P7 完掘 (北→南)



SB1563 P8 土層断面 (北東→南西)



SB1563 P8 完掘 (北東→南西)




SB1563 P9、Pit919 土層断面 (南→北)



SB1563 P9、Pit919 完掘 (南→北)



SB1563 P10 土層断面 (北西→南東)



SB1563 P10 柱根出土状況 (南→北)



SB1563 P10 完掘 (南→北)



SB1563 P11、Pit1168 土層断面 (南東→北西)



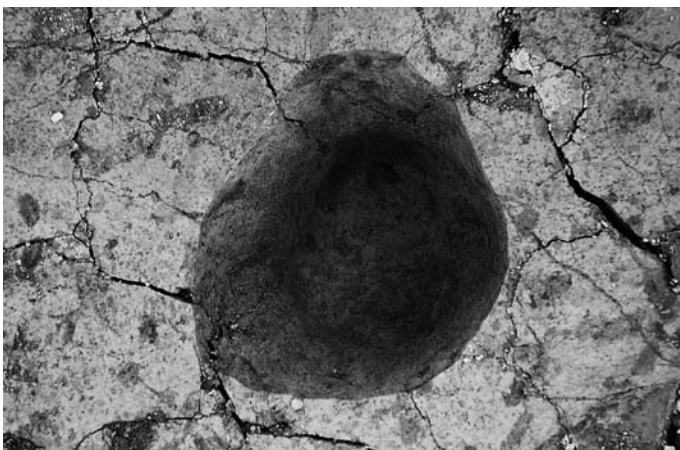
SB1563 P12 土層断面 (東→西)



SB1563 P12 完掘 (西→東)



SB1564 P1 土層断面 (南西→北東)



SB1564 P1 完掘 (西→東)



SB1564 P2 土層断面 (北東→南西)



SB1564 P2 完掘 (東→西)



SB1564 P3 土層断面 (南→北)




SB1564 P3 完掘 (北→南)




SB1564 P4 土層断面 (南→北)



SB1564 P4 完掘 (南→北)



SB1564 P5 土層断面 (南→北)



SB1564 P5 完掘 (南→北)




SB1564 P6 土層断面 (東→西)




SB1564 P6 柱根出土狀況 (北東→南西)



SB1564 P7 土層断面 (南西→北東)



SB1564 P7 完掘 (北→南)



SB1564 P8 土層断面 (東→西)




SB1564 P8 柱根出土狀況 (南→北)



SB1564 P8 完掘 (北→南)



SB1564 P9 土層断面 (南→北)




SB1564 P9 完掘 (東→西)



SB1564 P10 土層断面 (東→西)



SB1564 P11 土層断面 (西→東)



SB1564 P11 完掘 (東→西)



SB1564 P12 土層断面 (南→北)



SB1564 P12 完掘 (南→北)




SB1564 P14 土層断面 (南→北)



SB1564 P14 礎板出土状況 (南→北)



SB1564 P14 完掘 (北東→南西)




SB1565 P1 土層断面 (南→北)



SB1565 P1 完掘 (南→北)



SB1565 P2 土層断面 (東→西)



SB1565 P2 完掘 (南→北)




SB1565 P3 土層断面 (東→西)



SB1565 P3 完掘 (北東→南西)



SB1565 P4 土層断面 (南東→北西)




SB1565 P4 完掘 (北→南)




SB1565 P5 土層断面 (南→北)



SB1565 P5 完掘 (北→南)



SB1565 P6 土層断面 (北→南)




SB1565 P6 完掘 (北→南)



SB1566 P1 土層断面 (南→北)




SB1566 P1 完掘 (北→南)



SB1566 P2 土層断面 (南→北)




SB1566 P2 完掘 (北→南)



SB1566 P3 土層断面 (南→北)



SB1566 P3 完掘 (南→北)



SB1566 P4 土層断面 (東→西)



SB1566 P4 完掘 (西→東)



SB1566 P5 土層断面 (東→西)



SB1566 P5 完掘 (北西→南東)



SB1566 P6 土層断面 (南西→北東)




SB1566 P6 完掘 (北西→南東)



SB1566 P7 土層断面 (東→西)



SB1566 P7 完掘 (東→西)



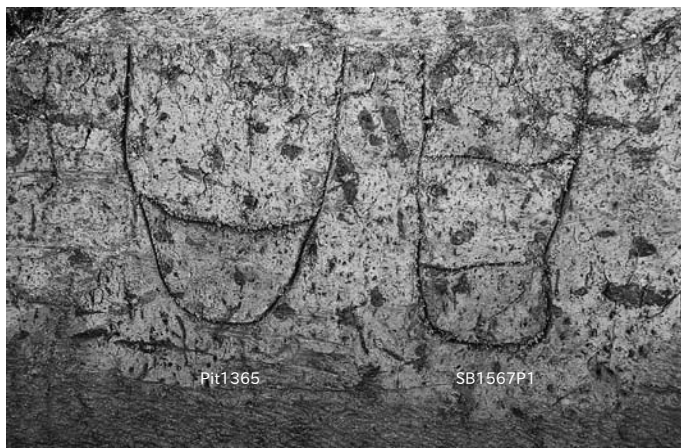
SB1566 P8 土層断面 (南西→北東)




SB1566 P8 完掘 (南→北)



SD690 土層断面 (南→北)



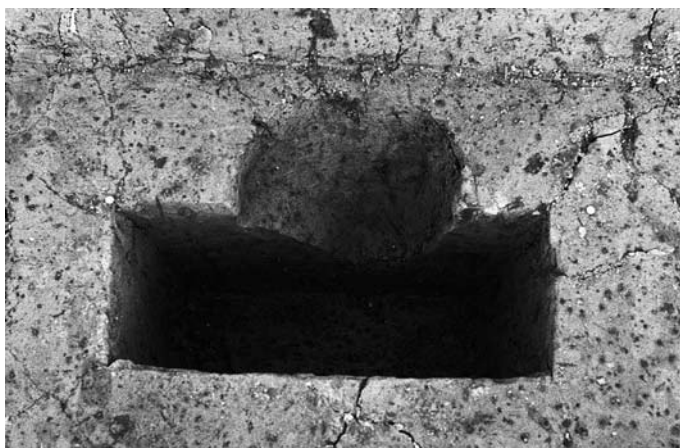
SB1567 P1、Pit1365 土層断面 (東→西)



SB1567 P1、Pit1365 完掘 (西→東)



SB1567 P2 土層断面 (西→東)



SB1567 P2 完掘 (西→東)



SB1567 P3 土層断面 (北西→南東)



SB1567 P3 完掘 (北東→南西)



SB1567 P4 完掘 (西→東)



SB1567 P5 完掘 (南西→北東)



SB1568 P1 土層断面 (東→西)



SB1568 P1 完掘 (東→西)



SB1568 P2 土層断面 (南→北)



SB1568 P2 完掘 (北→南)



SB1568 P3 土層断面 (東→西)



SB1568 P3 完掘 (南東→北西)




SB1568 P4 土層断面 (南→北)



SB1568 P4 完掘 (南東→北西)



SB1569 P1 土層断面 (南→北)



SB1569 P1 完掘 (北西→南東)



SB1569 P2 土層断面 (南→北)



SB1569 P2 完掘 (西→東)



SB1569 P3 土層断面 (東→西)



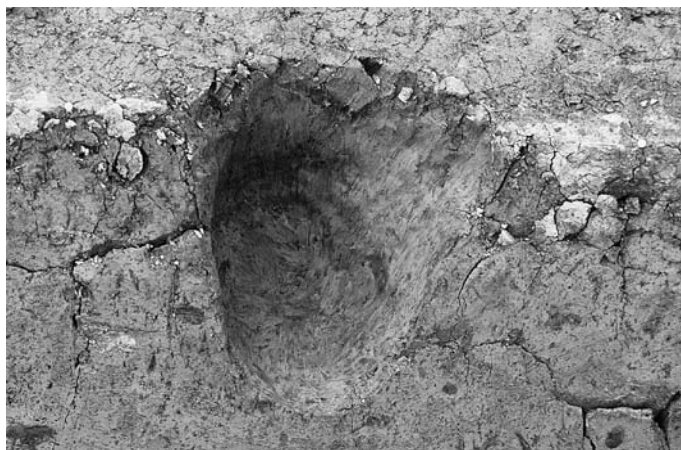
SB1569 P3 完掘 (北西→南東)




SB1569 P4 土層断面 (南東→北西)




SB1569 P5 土層断面 (東→西)



SB1569 P5 完掘 (東→西)



SB1569 P6 土層断面 (南→北)



SB1569 P6 完掘 (北→南)



SB1569 P7 土層断面 (北西→南東)




SB1569 P7 柱根出土状況 (南→北)



SB1569 P7 完掘 (南→北)



SB1569 P8 土層断面 (東→西)



SB1569 P8 完掘 (西→東)



SB1570 P1 土層断面 (南→北)



SB1570 P1 完掘 (北→南)




SB1570 P2 土層断面 (東→西)



SB1570 P2 柱根出土狀況 (東→西)



SB1570 P2 完掘 (東→西)



SB1570 P3 土層断面 (北→南)



SB1570 P3 柱根出土狀況 (北→南)



SB1570 P3 完掘 (南東→北西)



SB1570 P4 土層断面 (南→北)



SB1570 P4 柱根出土状況 (南→北)



SB1570 P4 完掘 (南→北)



SB1570 P5 土層断面 (南→北)



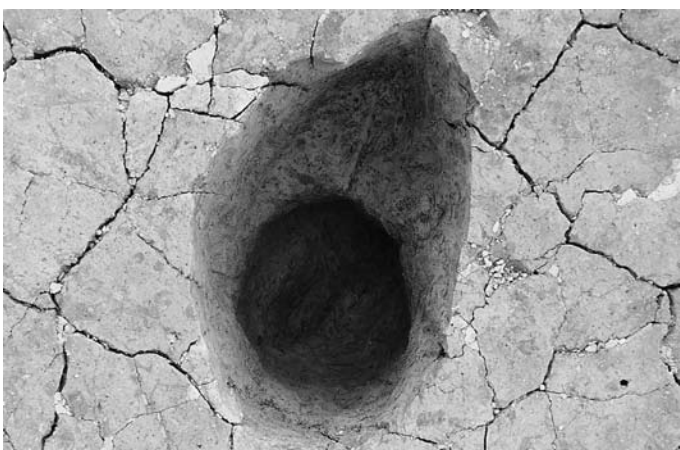
SB1570 P5 完掘 (南→北)



SB1570 P6 土層断面 (南東→北西)



SB1570 P6 柱根出土状況 (北→南)



SB1570 P6 完掘 (北東→南西)



SB1570 P8 土層断面 (南西→北東)



SB1570 P8 完掘 (南西→北東)



SB1570 P9 土層断面 (東→西)



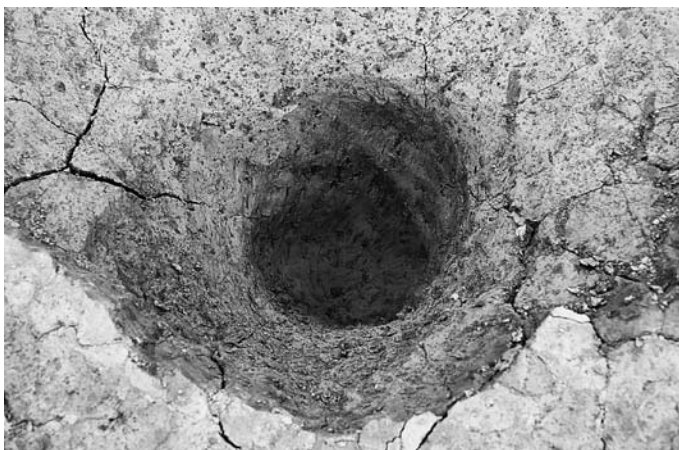
SB1570 P9 完掘 (西→東)



SB1570 P10 土層断面 (南→北)



SB1570 P10 遺物出土狀況 (南→北)




SB1570 P11 完掘 (南西→北東)



SB1571 P1 完掘 (北→南)




SB1571 P2 土層断面 (南→北)



SB1571 P2、Pit1125 完掘 (南→北)




SB1571 P3 土層断面 (南→北)




SB1571 P3 完掘 (北→南)




SB1571 P4、Pit1064 土層断面 (南東→北西)



SB1571 P4、Pit1064 完掘 (北西→南東)




SB1571 P5 土層断面 (北西→南東)




SB1571 P5 完掘 (西→東)



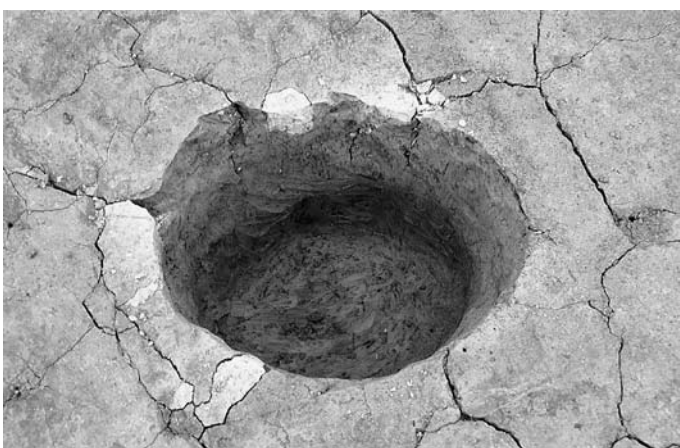
SB1571 P6 土層断面 (南→北)



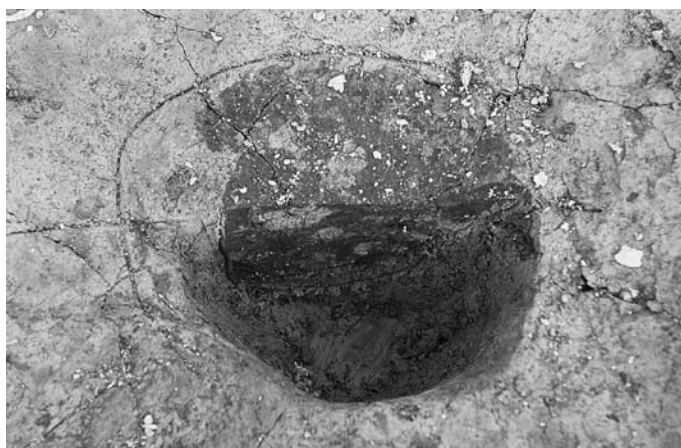
SB1571 P6 完掘 (南→北)



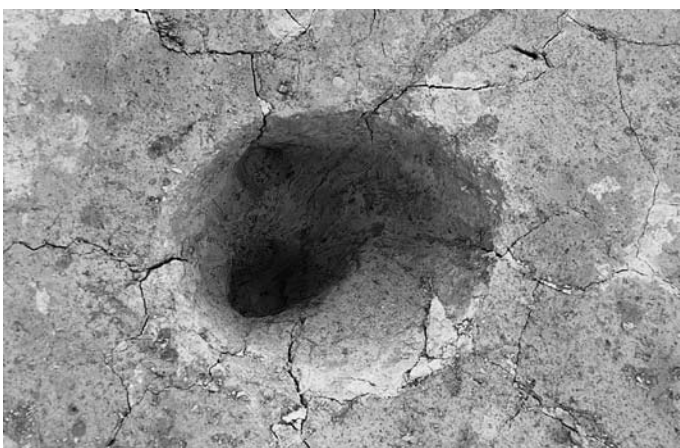
SB1572 P1 土層断面 (南西→北東)



SB1572 P1 完掘 (南→北)



SB1572 P2 土層断面 (南東→北西)



SB1572 P2 完掘 (北→南)



SB1572 P3、Pit1158 土層断面 (南→北)



SB1572 P3、Pit1158 完掘 (南→北)



SB1572 P4 土層断面 (南東→北西)



SB1572 P4 完掘 (南→北)



SB1572 P5 土層断面 (南→北)



SB1572 P5 完掘 (南→北)



SB1572 P6 完掘 (東→西)



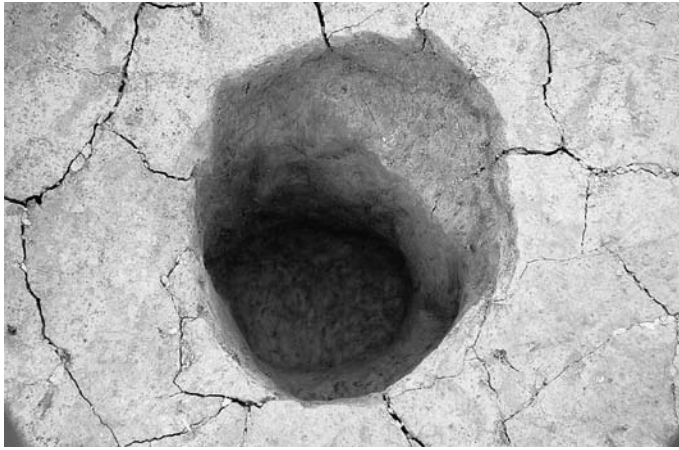
SB1572 P7 土層断面 (南東→北西)



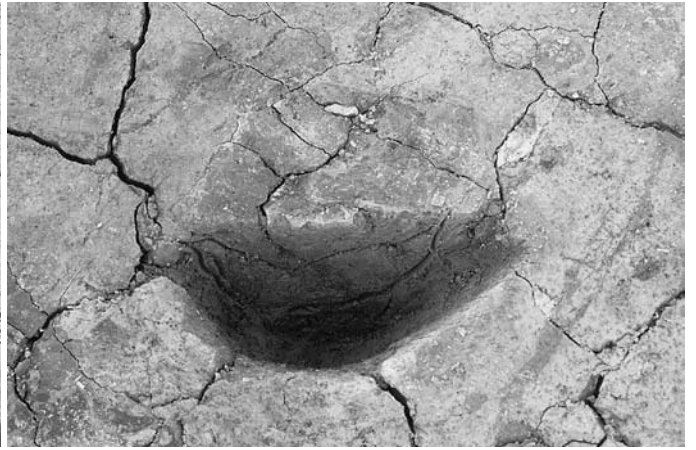
SB1572 P7 完掘 (南東→北西)



SB1573 P1 土層断面 (南東→北西)




SB1573 P1 完掘 (北→南)




SB1573 P2 土層断面 (北東→南西)



SB1573 P2 完掘 (北→南)




SB1573 P3 土層断面 (東→西)



SB1573 P3 完掘 (北→南)



SB1573 P4 土層断面 (南東→北西)



SB1573 P4 完掘 (北東→南西)



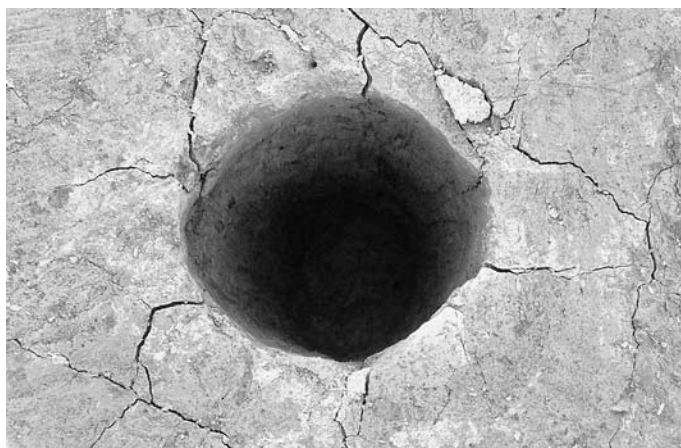
SB1573 P5 土層断面 (南→北)



SB1573 P5 完掘 (北西→南東)



SB1573 P6 土層断面 (東→西)



SB1573 P6 完掘 (北→南)



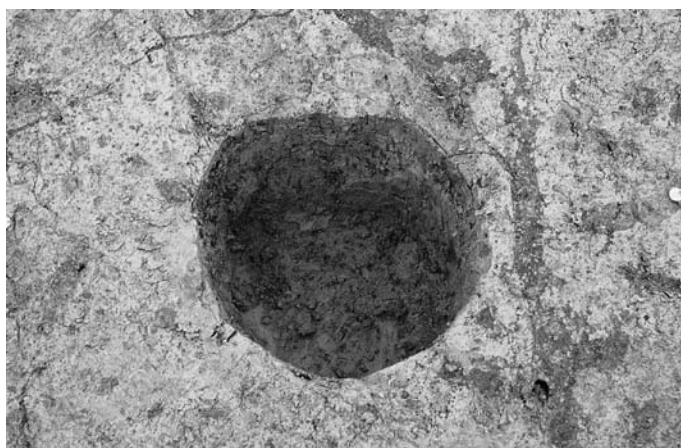
SB1574 P1 土層断面 (東→西)



SB1574 P1 完掘 (南東→北西)



SB1574 P2 土層断面 (南→北)



SB1574 P2 完掘 (南→北)



SB1574 P3 土層断面 (東→西)



SB1574 P3 完掘 (西→東)



SB1574 P4 土層断面 (南東→北西)



SB1574 P4 完掘 (南東→北西)



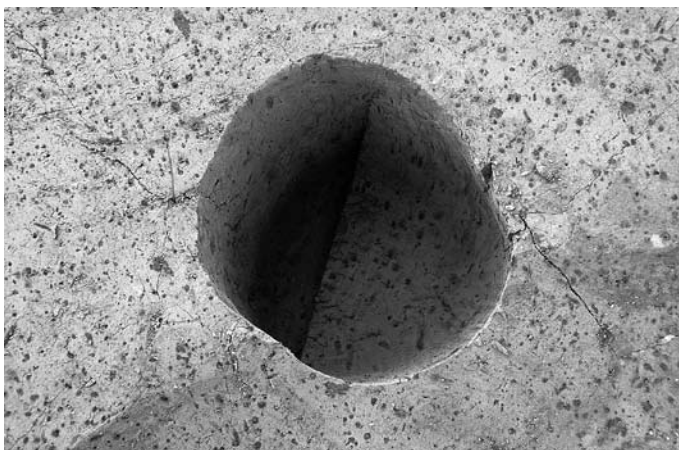
SB1574 P5 土層断面 (東→西)



SB1574 P5 完掘 (南→北)



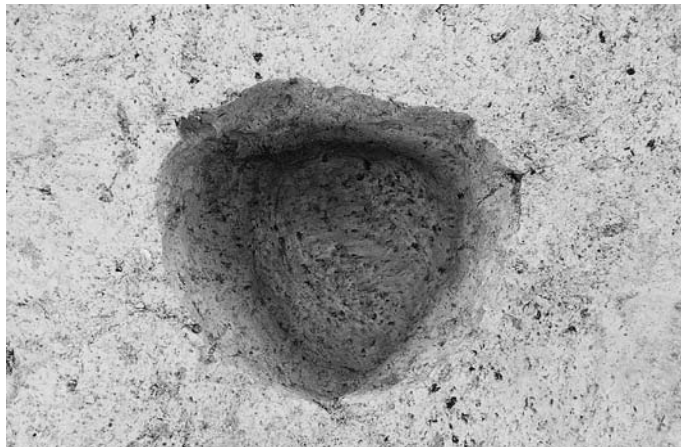
SB1575 P1 土層断面 (南→北)



SB1575 P1 完掘 (東→西)




SB1575 P2 土層断面 (南→北)




SB1575 P2 完掘 (北→南)



SB1575 P3 土層断面 (南西→北東)



SB1575 P3 完掘 (北→南)



SD279 土層断面 (北→南)



SD279・280 土層断面 (北→南)



SD280 土層断面 (北→南)



SD219・279・280・283・284 完掘 (北→南)



SD76・153 土層断面 (南→北)



SD76・153 完掘 (南→北)



SD153 遺物出土状況 (北→南)



SD153 土層断面 (南→北)



SD76・153 完掘 (南→北)



SD174 土層断面 (北→南)



SD99 土層断面 (西→東)



SD99 完掘 (西→東)



SD219 完掘 (東→西)



SD284 土層断面 (北→南)



SD13 土層断面 (西→東)



SD14 土層断面 (西→東)



SD232・233 土層断面 (南→北)




SD232・233 完掘 (北→南)



SD157 土層断面 (南→北)



SD157 完掘 (南→北)



SD158 土層断面 1 (西→東)



SD158 土層断面 2 (西→東)




SD155 · 156 土層断面 2 (北→南)



SD155 · 156 完掘 (北東→南西)




SD154 土層断面 (南→北)



SD303 土層断面 (南→北)




SD303 完掘 (西→東)



SD800 土層断面 (南→北)



SD800 完掘 (東→西)



SD869 土層断面 (北→南)



SD869 完掘 (南→北)



SD785 土層断面 (西→東)



SD785 完掘 (西→東)



SD474 土層断面 (西→東)



SD474・475 完掘 (西→東)




SD477 土層断面 1 (南西→北東)



SD477 土層断面 2 (南西→北東)



SD477 完掘 (南西→北東)



SD480 土層断面 1 (西→東)



SD480 土層断面 2 (東→西)




SD480 完掘 (南東→北西)



河 138 土層断面 (東→西)




河 138 完掘 (北→南)




SE173 土層断面 (北→南)



SE173 完掘 (北→南)



SE1518 土層断面 (南→北)




SE1518 遺物出土状況 (南→北)



SE242 土層断面 (北西→南東)



SE242 完掘 (北西→南東)



SE11 土層断面 (南→北)



SE11 完掘 (東→西)




SE460 土層断面 (南→北)




SE460 完掘 (南東→北西)



SE56 土層断面 1 (東→西)




SE56 完掘 (東南→西北)



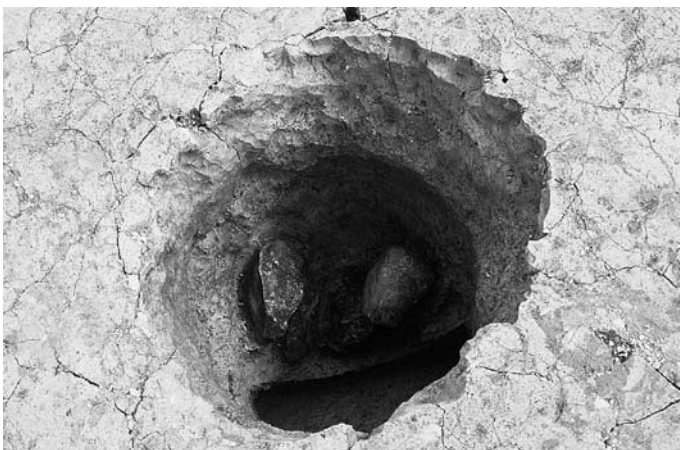
SE49 土層断面 (南西→北東)



SE49 完掘 (北東→南西)



SE89 土層断面 (北→南)



SE89 遺物出土状況 (西→東)



SE89 完掘 (東→西)



SE78、Pit1526 土層断面 (東→西)



SE78、Pit1526 完掘 (西→東)




SE80 土層断面 (北→南)



SE80 遺物出土状況 (東→西)




SE80 完掘 (北→南)



SE170 土層断面 (南西→北東)



SE170 完掘 (南東→北西)



SE183 土層断面 (北東→南西)



SE183 遺物出土状況 (南東→北西)



SE183 完掘 (北東→南西)



SE57 土層断面 (南東→北西)




SE57 完掘 (南東→北西)



SE504 土層断面 (南西→北東)



SE504 完掘 (南東→北西)




SE497 土層断面 (南→北)




SE497 完掘 (南→北)



SE542 遺物出土状況 (南西→北東)



SE542・Pit561 土層断面 (南東→北西)




SE542、Pit561 完掘 (東→西)



SE588 土層断面 (南→北)



SE588 完掘 (南東→北西)



SE485 土層断面 (南西→北東)



SE485 完掘 (南東→北西)



SE105 土層断面 (東→西)



SE105 完掘 (東→西)




SE522 土層断面 (北西→南東)



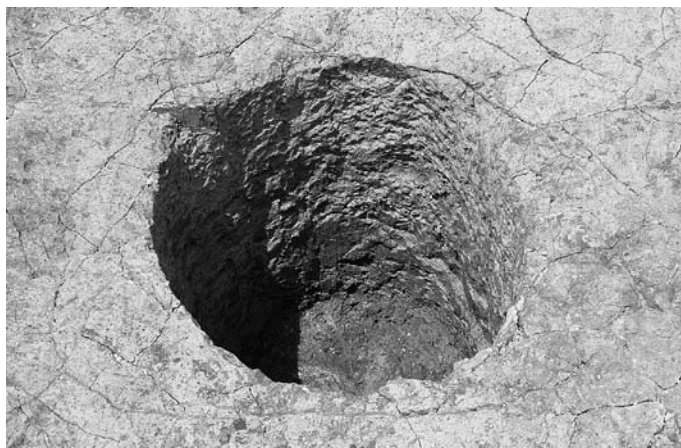
SE522 遺物出土状況 (東→西)



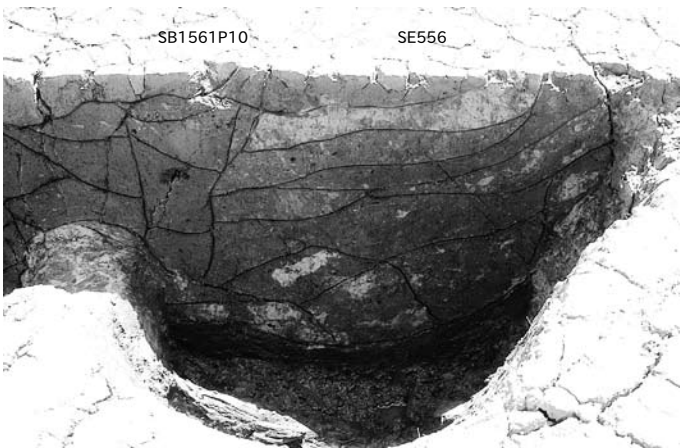
SE522 完掘 (北→南)



SE520 土層断面 (西→東)



SE520 完掘 (北東→南西)



SB1561P10、SE556 土層断面 (北→南)




SE556 遺物出土状況 1 (北東→南西)



SE556 遺物出土状況 2 (北→南)



SB1561P10、SE556 完掘 (北→南)



SE523 土層断面 (西→東)



SE523 完掘 (西→東)



SE853 土層断面 (南西→北東)




SE853 完掘 (東→西)



SE577、SX576 土層断面 1 (南西→北東)



SE577 土層断面 2 (南西→北東)



SE577 遺物出土状況 (北→南)



SE577、SX576 完掘 (西→東)




SE917 土層断面 (南→北)



SE917 遺物出土状況 (南→北)



SE917・SX1533 完掘 (南→北)



SE541 土層断面 (南→北)



SE541 完掘 (北→南)



SE710 土層断面 (西→東)




SE710 完掘 (北→南)



SE709 土層断面 (西→東)



SE709 完掘 (南西→北東)



SE912 土層断面 (東→西)



SE912 完掘 (東→西)



SE1091 土層断面 (南→北)



SE1091 完掘 (南→北)



SE882 土層断面 (西→東)



SE882 遺物出土状況 1 (北→南)



SE882 遺物出土状況 2 (南西→北東)



SE882 完掘 (西→東)



SE798 土層断面 (西→東)



SE798 完掘 (東→西)




SE1070 土層断面 1 (南→北)



SE1070 遺物出土状況 (北→南)




SE1070 完掘 (南→北)



SE987 土層断面 (東→西)



SE987 完掘 (南東→北西)



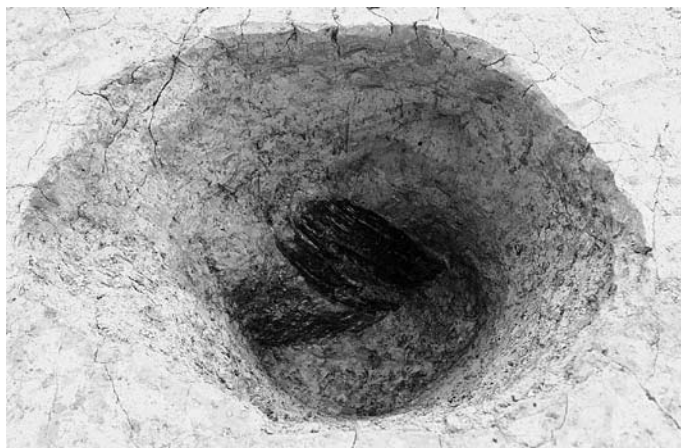
SE805 土層断面 (南東→北西)



SE805 完掘 (南西→北東)




SE1037、Pit1035・1036 土層断面 (南→北)



SE1037 遺物出土状況 (北→南)



SE1037、Pit1035・1036 完掘 (南→北)




SE1505、SK1028 土層断面 (西→東)



SE1505 遺物出土状況 (西→東)



SE1505 完掘 (西→東)



SE1363 土層断面 (東→西)




SE1363 遺物出土状況 1 (東→西)




SE1363 遺物出土状況 2 (西→東)




SE1363 完掘 (東→西)



SE920 土層断面 (西→東)



SE920 完掘 (北西→南東)



SK285 土層断面 (南→北)




SK285 完掘 (南→北)



SK286 土層断面 (東→西)




SK286 完掘 (東→西)



SK293 土層断面 (西→東)



SK293 完掘 (西→東)



SK100 土層断面 (北→南)




SK100 完掘 (北→南)



SK274 土層断面 (南→北)



SK274 完掘 (南→北)



SK292 土層断面 (西→東)



SK292 完掘 (西→東)



SK281 土層断面 (南→北)




SK281 完掘 (南→北)



SK311 土層断面 (南→北)



SK311 完掘 (南→北)



SK5 土層断面 (西→東)



SK5 完掘 (西→東)



SK278 土層断面 (南→北)



SK278 完掘 (南→北)



SK246 土層断面 (北東→南西)



SD76 完掘、SK260 土層断面 (南→北)




SD76、SK260 完掘 (南→北)




SK79 土層断面 (北→南)




SK79 完掘 (北→南)



SK168 土層断面 (南→北)




SK168 完掘 (南→北)



SK150 土層断面 (南→北)



SK150 完掘 (北→南)



SK268 土層断面 (北→南)



SK268 完掘 (北→南)




SK69 土層断面 1 (東→西)



SK69 土層断面 2 (南→北)



SK69 完掘 (北→南)



SK71 土層断面 (南→北)



SK71 完掘 (北→南)




SE1518、SK83・1517 土層断面 (北東→南西)



Pit664・1519、SE1518、SK83・1517 完掘 (北東→南西)



SK112 土層断面 (北西→南東)




SK175 土層断面 (北東→南西)




SK175 完掘 (南西→北東)



SK149 土層断面 (北西→南東)



SK149 完掘 (北西→南東)



SK245 土層断面 (西→東)




SK245 完掘 (西→東)



2区調査風景 (西→東)




SK267 完掘 (北→南)



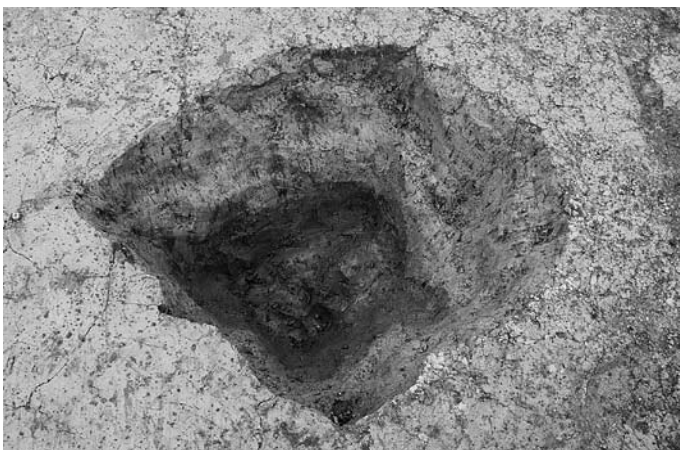
SK176 土層断面 (南西→北東)



SK176 完掘 (南西→北東)



SK300 土層断面 (西→東)



SK300 完掘 (西→東)



SK249 土層断面 (南西→北東)




SK249 完掘 (北西→南東)




SK210 土層断面・完掘 (南西→北東)



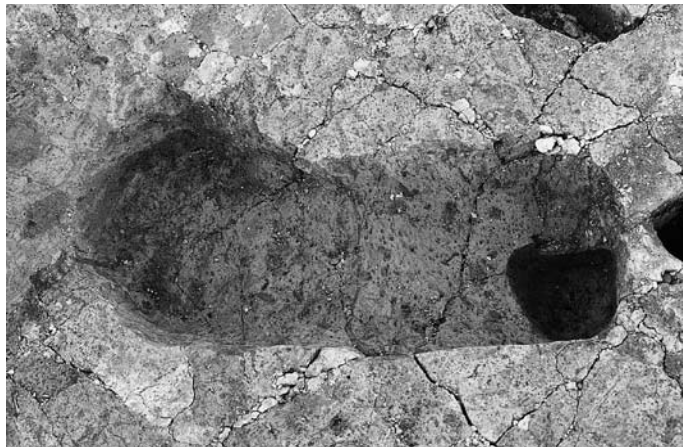
SK527 土層断面 (東→西)



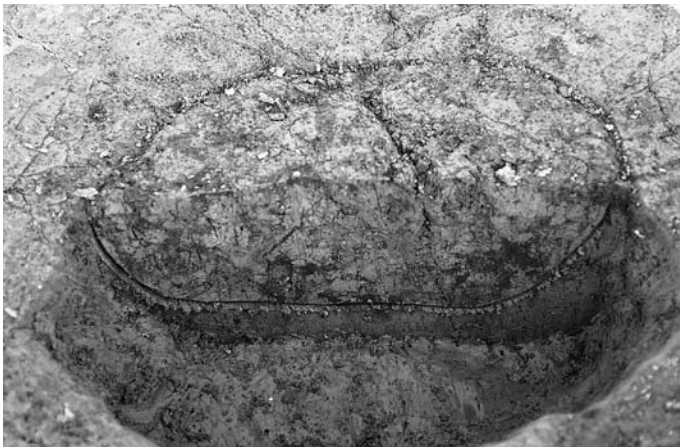
SK527 完掘 (西→東)



SK731 土層断面 (南東→北西)



SK731 完掘 (南東→北西)



SK729 土層断面 (西→東)



SK729 完掘 (南→北)



SK738、Pit739 土層断面 (南西→北東)



SK738、Pit739 完掘 (南西→北東)



SK741 土層断面 (北東→南西)




SK741 完掘 (南西→北東)



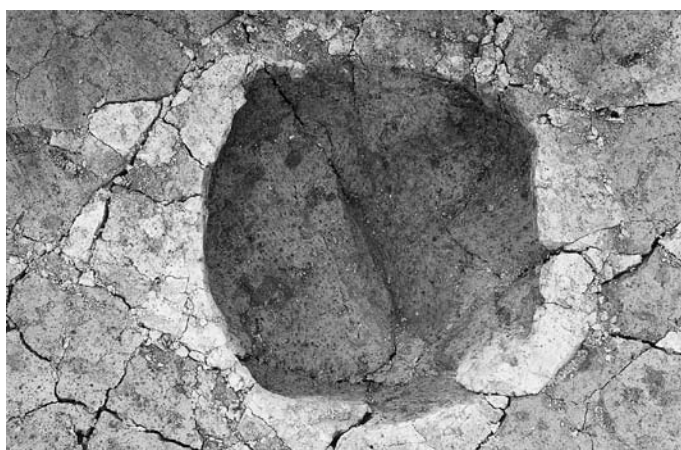
SK538 土層断面 (東→西)




SK538 完掘 (東→西)



SK537 土層断面 (南西→北東)



SK537 完掘 (北西→南東)



SK102 土層断面 (南→北)



SK102 完掘 (南→北)



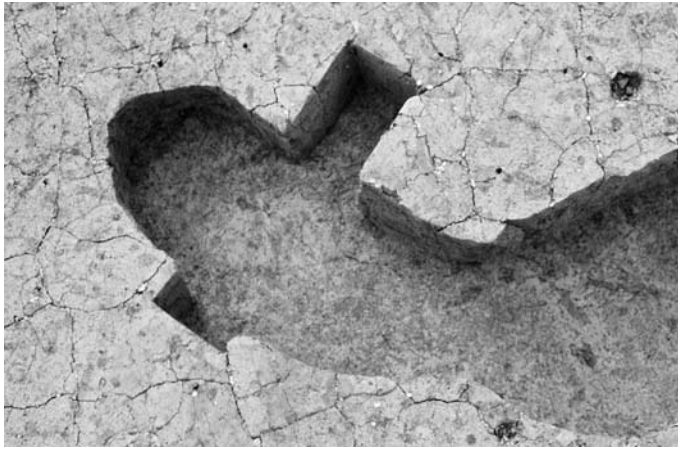
SK432 土層断面 (南→北)




SK432 完掘 (南→北)




SK889 土層断面 (東→西)



SK889 完掘 (北→南)



SK956 土層断面 (南東→北西)



SK956 完掘 (北→南)




SK888 土層断面 (南東→北西)



SK888 完掘 (南東→北西)



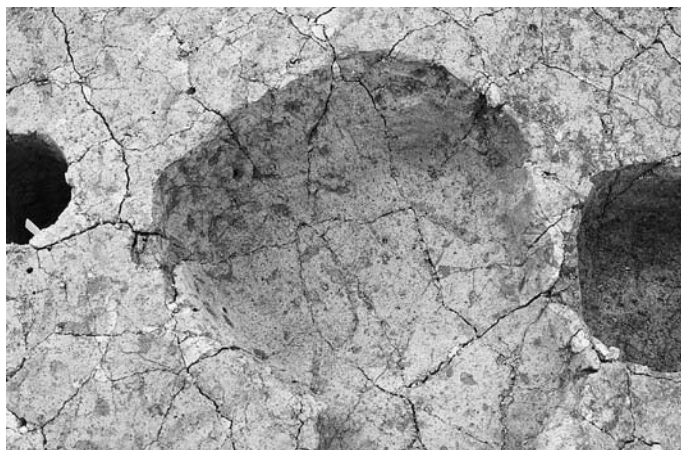
SK765 土層断面 (東→西)




SK765 完掘 (東→西)



SK510 土層断面 (南西→北東)




SK510 完掘 (北→南)




SK484 土層断面 (東→西)




SK484 完掘 (東→西)



SK766 土層断面 (北東→南西)




SK766 完掘 (北東→南西)




SK483 土層断面 (東→西)



SK483 完掘 (北東→南西)




SK1374 土層断面 (西→東)



SK619 土層断面 (北西→南東)



SK619 完掘 (北東→南西)



SK620 土層断面 (北東→南西)



SK620 完掘 (北西→南東)




SK666 土層断面 (西→東)



SK619・620・666 完掘 (南西→北東)



SK524 土層断面 (東→西)




SK524 完掘 (東→西)



SK503 土層断面 (南→北)



SK503 遺物出土状況 (東→西)




SK503 完掘 (南西→北東)



SK558 土層断面 (東→西)



SK558 完掘 (東→西)



SK540 土層断面 (西→東)



SK540 完掘 (東→西)



SK486 土層断面 (東→西)



SK486 完掘 (東→西)




SK559 土層断面 (北→南)




SE522、SK559、SX521 完掘 (北→南)



SK534 土層断面 (南西→北東)



SK534 完掘 (東→西)




SK488 土層断面 (南→北)




SK488 完掘 (南→北)



SK494 土層断面 (東→西)




SK494 完掘 (南東→北西)




SB1561P10、SK555 土層断面 (北→南)



SK555 遺物出土状況 (北→南)



SB1561P10、SK555 完掘 (北→南)



SK127 土層断面 (北→南)




SK127 完掘 (北→南)




SK1530 完掘 (東→西)



SK223 土層断面 (北西→南東)




SK223 完掘 (北西→南東)



SK1201 土層断面 (北東→南西)




SK1201 完掘 (北東→南西)




SK1010 土層断面 (南東→北西)




SK1010 完掘 (南西→北東)




SK1052 土層断面 (西→東)



SK1052 完掘 (北西→南東)



SK1005 土層断面 (東→西)



SK1005 完掘 (西→東)



SK1090 完掘 (東→西)




P1006 土層断面 (東→西)



P1006 完掘 (北→南)



SK916 土層断面 (南→北)



SK916 完掘 (東→西)




SK833 土層断面 (南西→北東)



SK833 完掘 (南東→北西)



SK977 土層断面 (東→西)




SK977 完掘 (東→西)



SK990 土層断面 (南東→北西)



SK990 完掘 (北西→南東)



SK1050 土層断面 (南東→北西)



SK1050 完掘 (南東→北西)



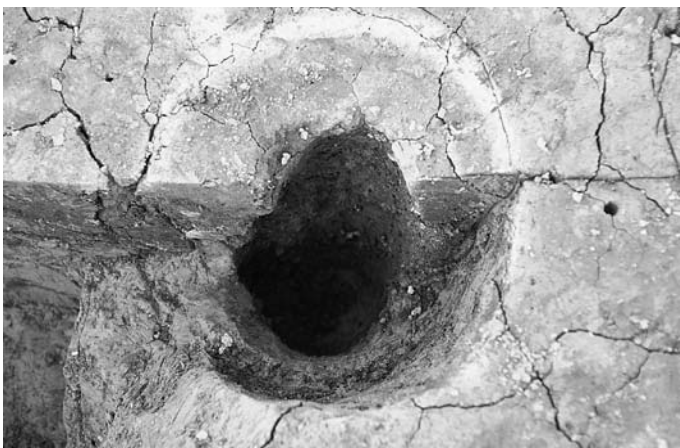
SK691 土層断面 (南→北)



SK695 土層断面 (北→南)



SK691・695 完掘 (南→北)



Pit862 柱痕出土状況 (南→北)



SK863 土層断面 (南→北)



Pit862・1510、SK863 完掘 (北→南)



SK1008 土層断面 (南→北)




SK1008 完掘 (西→東)



SK1172 土層断面 (南東→北西)



SK1172 完掘 (西→東)



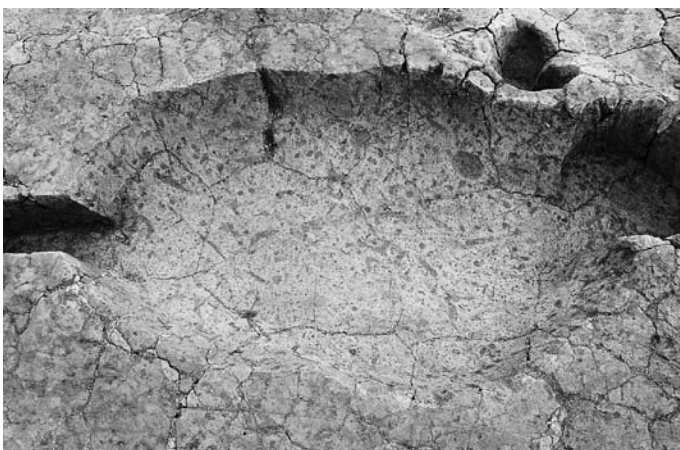
Pit1367、SK1368 土層断面 (東→西)




Pit1367、SK1368 完掘 (西→東)




Pit1179、SK1180 土層断面 (西→東)




SK1180 完掘 (西→東)




Pit1179 完掘 (北西→南東)



Pit1404、SK1405 土層断面 (東→西)



Pit1404、SK1405 完掘 (東→西)



Pit1404 完掘 (東→西)



Pit1332、SK1327 土層断面 (南→北)



Pit1332、SK1327 完掘 (南→北)



SK1177 土層断面 (北→南)



SK1177 完掘 (西→東)




SK1115 土層断面 (東→西)




SK1115 遺物出土状況 1 (東→西)



SK1115 遺物出土状況 2 (西→東)




SK1115 完掘 (南東→北西)



SX957 土層断面 (西→東)




SK758 遺物出土状況 (南→北)



SK758 土層断面 (西→東)



SK758・1115、SX957・958 完掘 (西→東)




Pit1160、SK758 土層断面 (西→東)




Pit1109 土層断面 (南東→北西)




Pit1109 完掘 (南→北)



Pit1114 完掘 (南西→北東)




SK1071 土層断面 (東→西)



SK1071 完掘 (東→西)




SK1099 土層断面 (南西→北東)



SK1099 完掘 (南西→北東)



SK1098 土層断面 (南→北)



SK1098 完掘 (南→北)



SK1103 土層断面 (南東→北西)



SK1103 完掘 (北東→南西)



SB1564P8、Pit896、SK926 土層断面 (東→西)



SB1564P8、Pit896、SK926 完掘 (西→東)



SK911 土層断面 (西→東)




SK911 完掘 (西→東)




SK1286 土層断面 (東→西)



SK1286 完掘 (西→東)



SK848 土層断面 (北東→南西)



SK848 完掘 (西→東)



SK1247 土層断面 (南西→北東)



SK1247 完掘 (北西→南東)




SK1284 土層断面 (東→西)



SK1284 完掘 (東→西)



SK834 土層断面 (東→西)



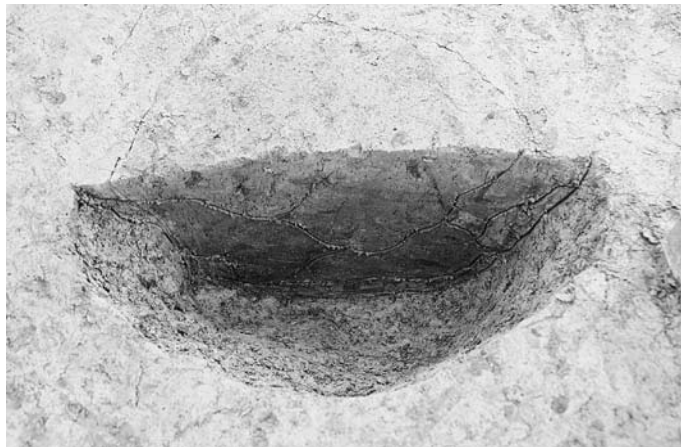
SK834 完掘 (東→西)



SK1277 土層断面 (東→西)



SK1277 完掘 (東→西)




SK1274 土層断面 (南→北)



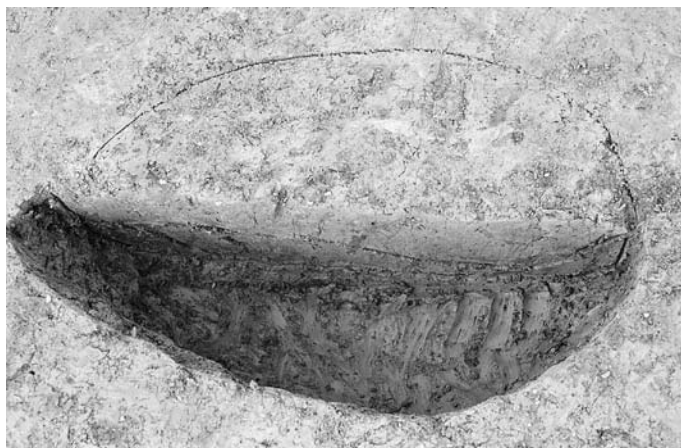
SK1274 完掘 (南→北)



SK1271 土層断面 (南→北)



SK1271 完掘 (南→北)



SK1287 土層断面 (北東→南西)




SK1287 完掘 (東→西)



SK1282 土層断面 (東→西)



SK1282 完掘 (東→西)



SK1310・1311・1326 土層断面 (南→北)




SK1310・1311・1326 完掘 (南→北)



SK796 土層断面 (北東→南西)



SK796 完掘 (北東→南西)




Pit1220、SK1240 土層断面 (南東→北西)



Pit1220、SK1240 完掘 (東→西)



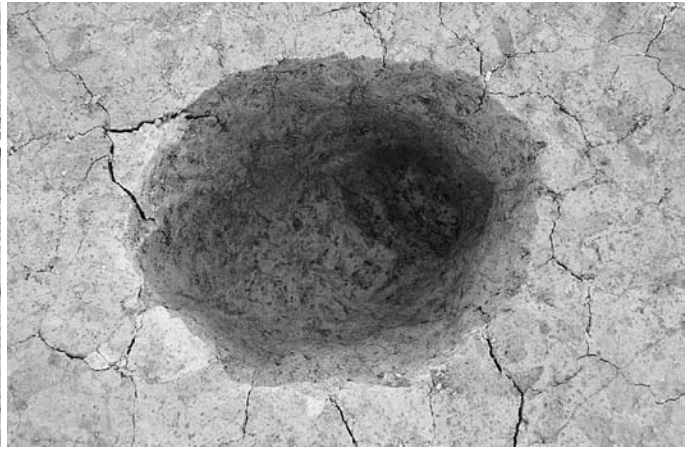
SK1317 土層断面 (東→西)



SK1317 完掘 (西→東)




SK1333 土層断面 (西→東)



SK1333 完掘 (西→東)




SK1329 土層断面 (北西→南東)



SK1329 完掘 (北西→南東)




SK804 土層断面 (南→北)




SK804 完掘 (東→西)



SK1294 土層断面 (南→北)




SK1294 完掘 (北→南)



SK1362 土層断面 (北→南)



SK1362 完掘 (南東→北西)



SK1279 土層断面 (西→東)



SK1279 完掘 (西→東)



SK1248 土層断面 (東→西)



SK1248 遺物出土状況 (東→西)



SK1248 炭化物出土状況 (東→西)



SK1248、SX1222 完掘 (東→西)




SK647 土層断面 (北→南)



SK647 完掘 (北→南)



SK1120 土層断面 (南→北)




SK1120 完掘 (北→南)




SK1191 土層断面 (南→北)



SK1191 完掘 (南→北)



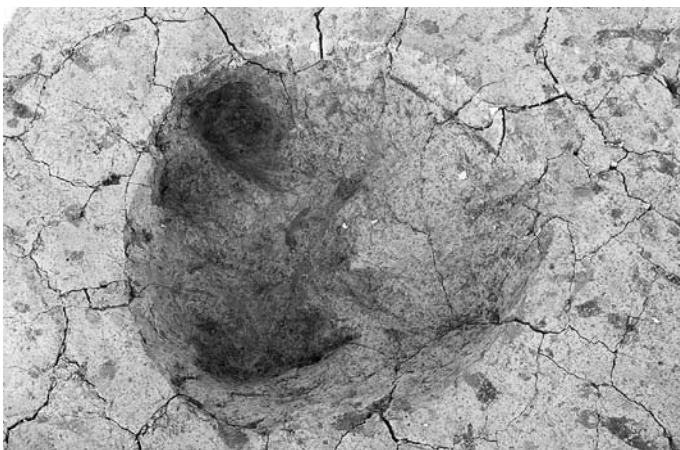
SK1300 土層断面 (南西→北東)



SK1300 完掘 (西→東)



SK1022 土層断面 (南→北)




SK1022 完掘 (東→西)




SK1028 遺物出土状況 (西→東)



SK1028 炭化物出土状況 (西→東)



SE1505、SK1028 土層断面 (西→東)




SE1505、SK1028 完掘 (西→東)




SK1203 土層断面 (南→北)



SK1203 完掘 (南→北)




Pit1242、SK1243 土層断面 (南東→北西)



Pit1242、SK1243 完掘 (南東→北西)



SK821 土層断面 (東→西)



SK821 完掘 (東→西)



SK826 完掘 (南→北)



SK813 土層断面 (北西→南東)




SK813 完掘 (西→東)



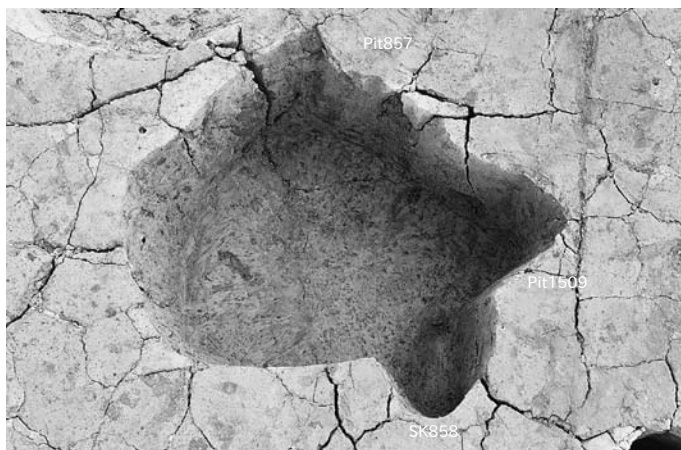
SK811 土層断面 (東→西)




SK811 完掘 (東→西)




Pit857・1509、SK858 土層断面 (南→北)



Pit857・1509、SK858 完掘 (西→東)



Pit823、SK1532 土層断面 (南→北)



Pit823、SK1532 完掘 (北→南)



SK1538、SX1088 土層断面 (北→南)




SK1538、SX1088 完掘 (北→南)




SK1479 完掘 (東→西)



SK1348 土層断面 (東→西)



SK1348 完掘 (北西→南東)



SK482 土層断面 (南→北)



SK482 完掘 (南→北)



SK1500 土層断面 (東→西)



SK1500 遺物出土状況 (南→北)



SK1500 完掘 (東→西)



SX275 土層断面 (南→北)



SX275 完掘 (西→東)



SX178 土層断面 (北西→南東)



SX178 完掘 (北東→南西)




SX184 土層断面 (南→北)



SX184 完掘 (南→北)



SX148 土層断面 (南→北)




SX148 完掘 (南→北)




SX15 土層断面 (北西→南東)



SX15 完掘 (北西→南東)



SX447 土層断面 (西→東)



SX447 完掘 (西→東)




SX227 土層断面 (西→東)




SX227 完掘 (北→南)



SX529 土層断面 (東→西)



SX529 完掘 (東→西)




SX63 土層断面 (東→西)



SX761 土層断面 (北東→南西)



SX761 完掘 (西→東)



SX306 完掘 (西→東)



SX302 土層断面 (西→東)



SX1378 土層断面 (南東→北西)




SX1378 遺物出土状況 (北→南)



SX1020 土層断面 (南東→北西)



SX1020 完掘 (南西→北東)



SX521 土層断面 (東→西)



SX521 完掘 (北→南)



SX1051 土層断面 (南西→北東)



SX1051 完掘 (東→西)



SX1380 土層断面 (東→西)



SX1380 完掘 (東→西)



SX1197 土層断面 (南西→北東)




SX1197 完掘 (西→東)




SX841 土層断面 (北東→南西)



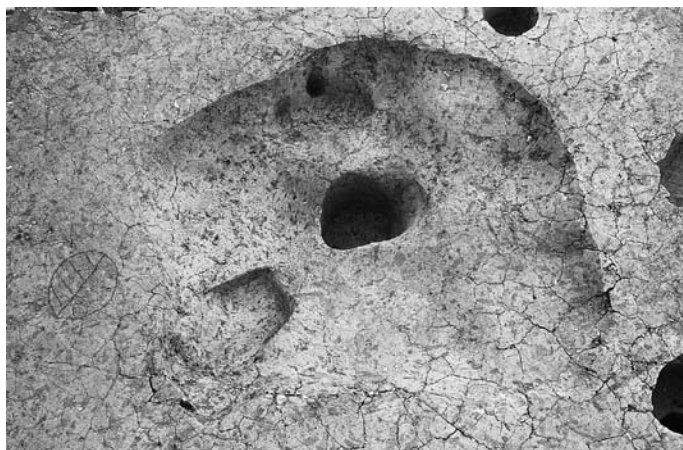
SX841 焼土出土状況 (東→西)



SX841、SK1515 完掘 (北東→南西)



SB1561P10、SX871 土層断面 (北西→南東)




SB1563P10、SX871 完掘 (北→南)




SX929 土層断面 (西→東)




SX929 完掘 (北西→南東)



SX1477 土層断面 (北→南)



SX1477 完掘 (北→南)



SX797 土層断面 (西→東)



SX797 完掘 (南西→北東)



SX795 土層断面 (南西→北東)



SX795 完掘 (北→南)



SX1059 土層断面 (西→東)



SX1059 完掘 (西→東)



SX892 土層断面 (東→西)




SX892 完掘 (東→西)



SX628 土層断面 (北→南)



SX628 完掘 (南→北)



SX1219 土層断面 (南東→北西)




SX1219 完掘 (南東→北西)



SK1248、SX1222 土層断面 (東→西)




SK1248、SX1222 完掘 (東→西)



SX648 土層断面 (西→東)



SX648 完掘 (南西→北東)



SX998 土層断面 (北東→南西)



SX998 完掘 (南西→北東)



SK1538、SX1088 土層断面 (北→南)



SX1088 遺物出土状況 (西→東)



SK1538、SX1088 完掘 (北→南)



SX473 土層断面 a-a' (南→北)



SX473 土層断面 d-d' (東→西)



SX945 ~ 951 調査風景 (西→東)



SX950 遺物出土状況 (南→北)



SX946 遺物出土状況 (東→西)



SX947 遺物出土状況 1 (東→西)



SX947 遺物出土状況 2 (南→北)



SX951 遺物出土状況 1 (南→北)



SX951 遺物出土状況 2 (南→北)




SX951 遺物出土状況 3 (南→北)



SX949 遺物出土状況 (南→北)



SX948 遺物出土状況 (南→北)



SX945 遺物出土状況 1 (東→西)



SX945 遺物出土状況 2 (南東→北西)



SX945 遺物出土状況 3 (南東→北西)



SX945 遺物出土状況 4 (南→北)



SX945 遺物出土状況 5 (南東→北西)



SX945 遺物出土状況 6 (南東→北西)



SX945 遺物出土状況 7 (南→北)



SX945 遺物出土状況 8 (南→北)