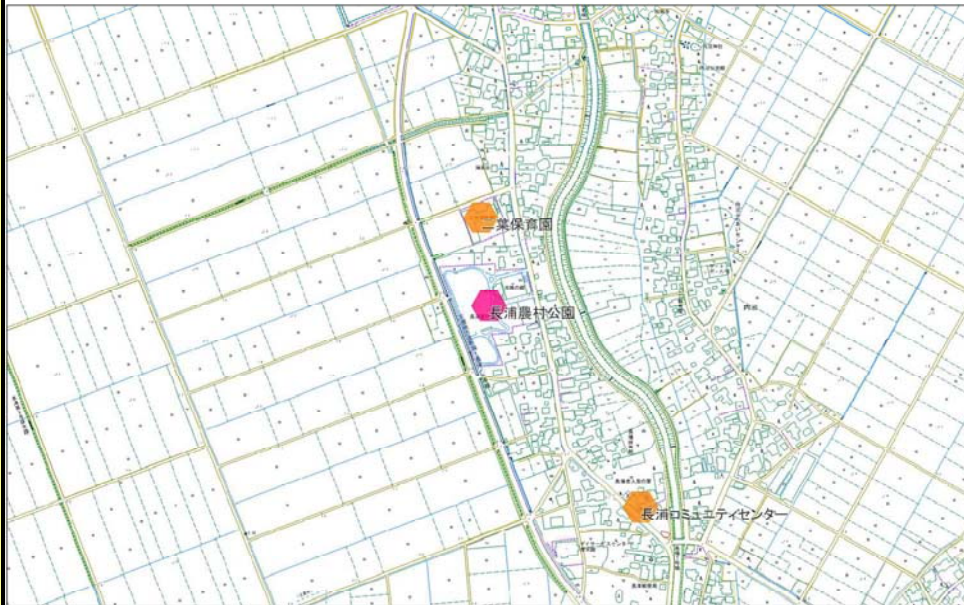


1. 基本情報											
施設名称	長浦農村公園				外観						
事業所用途	コミュニティ施設										
所在地	北区浦木字西割 1216-1					内部					
事業所名											
複合施設の有無	無										
開設年月日	平成9年6月30日										
利用対象者	老人クラブ、PTA、サークル、婦人会、コミュニティ協議会										
開館時間											
休館日											
設置目的	廃校となった旧長浦中学校跡地を利用して、農村公園を整備。公園内には、多目的広場、ちびっこ広場、休憩舎などを配し、地域住民と都市の人々のふれあいの場となっている。										
①土地情報											
敷地面積	12,857.24	m ²	利用者駐車可能台数	20 台							
標高	2.40	m	駐車場の満車頻度	月に1回以上満車になる							
②建物情報											
建築面積(1階床面積)	133.33	m ²	階数	地上1階							
延床面積	133.33	m ²	構造	木造							
③危機管理・防災情報											
避難所指定	-			防災備蓄用品の有無	-						
津波避難ビル指定	-			自家発電設備の有無	-						
④バリアフリー、環境対応											
出入口の段差	○			オストメイト対応トイレ	×						
障がい者用エレベーター	○			再生可能エネルギー設備	○						
2. 施設維持管理情報											
品質情報	(区分・単位)	平成24年度	前年比%	平成23年度	平成22年度	利用情報	(区分・単位)	平成24年度	前年比%	平成23年度	平成22年度
	バリアフリー対応率(%)	75.0	-	-	-		開館日数(日)	360	100.3	359	359
	老朽化率(%)	58.8	-	-	-	延利用者数(人)	3,345	126.2	2,651	3,255	
	築年数(年)	15.0	-	-	-	1日当たり利用者数(人)	9	128.6	7	9	
	耐震化対応率(%)	100.0	-	-	-	利用率(%)	50	100.0	50	50	
職員数(人)	正職員	0	-	0	0			-			
	非常勤職員	0	-	0	0			-			
	臨時職員	0	-	0	0			-			
収入(千円)	市の収入計①					支出(千円)	指定管理料以外の市の支出計	318	152.2	209	242
							指定管理料	0	-	0	0
							市の支出計②	318	152.2	209	242
単年度市負担額(千円)②-①	318	152.2	209	242	減価償却費を含めた単年度市負担額(千円)	1,604	-	-	-		

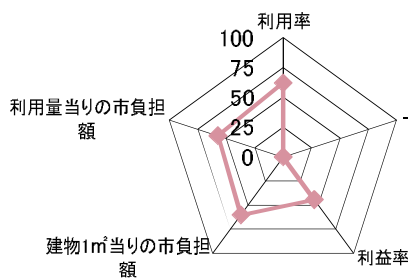
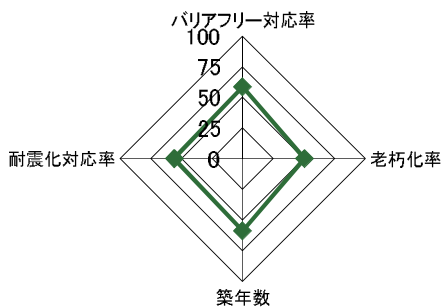
3. 位置情報

交通アクセス	最寄駅		近隣類似施設の名称 (半径1,000m以内)	国・県・自治体所有	民間所有
	最寄駅からの 所要時間	分			
	最寄バス停				
	最寄バス停からの 所要時間	分			

案内図



4. 施設維持管理情報分析



5. 備考

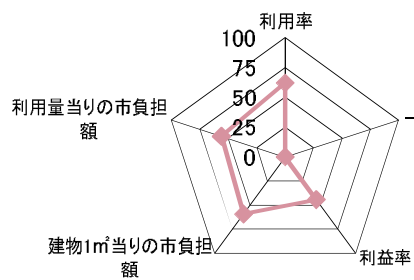
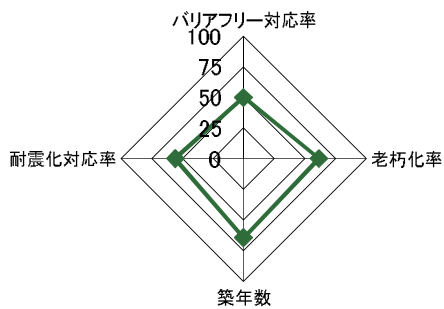
1. 基本情報											
施設名称	太田農村公園				外観						
事業所用途	コミュニティ施設										
所在地	北区太田字中黒山 甲2108-1										
事業所名											
複合施設の有無	無				内部						
開設年月日	平成17年1月21日										
利用対象者	町内会、自治会、PTA、地域コミュニティ協議会										
開館時間											
休館日											
設置目的	太田地区の憩いの場として、公園を整備。平成16年度には、集会所を整備。										
①土地情報											
敷地面積	4,255.36 m ²		利用者駐車可能台数	23 台							
標高	2.60 m		駐車場の満車頻度	月に1回以上満車になる							
②建物情報											
建築面積(1階床面積)	45.54 m ²		階数	地上1階							
延床面積	49.68 m ²		構造	木造							
③危機管理・防災情報											
避難所指定	-		防災備蓄用品の有無	-							
津波避難ビル指定	-		自家発電設備の有無	-							
④バリアフリー、環境対応											
出入口の段差	○		オストメイト対応トイレ	×							
障がい者用エレベーター	-		再生可能エネルギー設備	-							
2. 施設維持管理情報											
品質情報	(区分・単位)	平成24年度	前年比%	平成23年度	平成22年度	利用情報	(区分・単位)	平成24年度	前年比%	平成23年度	平成22年度
	バリアフリー対応率(%)	50.0	-	-	-		開館日数(日)	360	100.3	359	359
	老朽化率(%)	29.4	-	-	-	延利用者数(人)	660	110.0	600	842	
	築年数(年)	8.0	-	-	-	1日当り利用者数(人)	2	100.0	2	2	
	耐震化対応率(%)	100.0	-	-	-	利用率(%)	50	100.0	50	50	
職員数(人)	正職員	0	-	0	0			-			
	非常勤職員	0	-	0	0			-			
	臨時職員	0	-	0	0			-			
収入(千円)	市の収入計①					支出(千円)	指定管理料以外の市の支出計	163	7.5	2,180	116
							指定管理料	0	-	0	0
							市の支出計②	163	7.5	2,180	116
	単年度市負担額(千円)②-①	163	7.5	2,180	116	減価償却費を含めた単年度市負担額(千円)	442	-	-	-	

3. 位置情報

交通アクセス	最寄駅	黒山駅	近隣類似施設の名称 (半径1,000m以内)	国・県・自治体所有	民間所有
	最寄駅からの 所要時間	10 分			
	最寄バス停				
	最寄バス停からの 所要時間	分			

案内図

4. 施設維持管理情報分析



5. 備考

1. 基本情報												
施設名称	豊栄ふれあいセンター				外観							
事業所用途	コミュニティ施設											
所在地	北区東栄町1丁目 1-56											
事業所名	豊栄地区ふれあいセンター											
複合施設の有無	無				内部							
開設年月日	平成3年10月1日											
利用対象者	利用制限なし、主な利用者：一般市民団体											
開館時間	9:00～21:30											
休館日												
設置目的	勤労者に文化、教養、研修、スポーツ等の場を提供し、もって勤労者の福祉の増進を図ることを目的として、新潟市勤労者福祉施設を設置											
①土地情報												
敷地面積	2,446.68	m ²	利用者駐車可能台数	40 台								
標高	2.80	m	駐車場の満車頻度	週に1回以上満車になる								
②建物情報												
建築面積(1階床面積)	544.08	m ²	階数	地上3階								
延床面積	845.50	m ²	構造	鉄筋コンクリート								
③危機管理・防災情報												
避難所指定	○			防災備蓄用品の有無	○							
津波避難ビル指定	-			自家発電設備の有無	-							
④バリアフリー、環境対応												
出入口の段差	○			オストメイト対応トイレ	×							
障がい者用エレベーター	-			再生可能エネルギー設備	-							
2. 施設維持管理情報												
品質情報	(区分・単位)	平成24年度	前年比%	平成23年度	平成22年度	利用情報	(区分・単位)	平成24年度	前年比%	平成23年度	平成22年度	
	バリアフリー対応率(%)	62.5	-	-	-		開館日数(日)	360	100.3	359	359	
	老朽化率(%)	40.0	-	-	-	延利用者数(人)	40,169	119.1	33,714	36,359		
	築年数(年)	21.0	-	-	-	1日当たり利用者数(人)	112	119.1	94	101		
	耐震化対応率(%)	100.0	-	-	-	利用率(%)	36.5	105.8	34.5	40.2		
職員数(人)	正職員	0	-	0	0			-				
	非常勤職員	0	-	0	0			-				
	臨時職員	0	-	0	0			-				
収入(千円)	市の収入計①					支出(千円)	指定管理料以外の市の支出計	8,543	85.5	9,991	7,695	
			1,587	95.1	1,669		1,867	指定管理料	0	-	0	0
								市の支出計②	8,543	85.5	9,991	7,695
単年度市負担額(千円)②-①	6,956	83.6	8,322	5,828	減価償却費を含めた単年度市負担額(千円)	11,925	-	-	-			

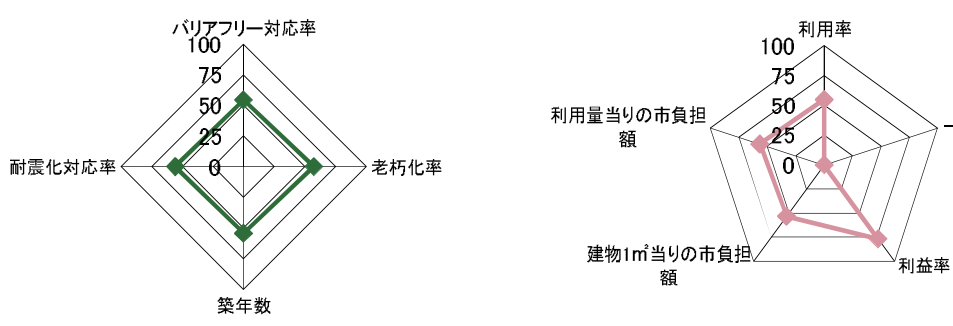
3. 位置情報

交通アクセス	最寄駅	豊栄駅	近隣類似施設の名称 (半径1,000m以内)	国・県・自治体所有	民間所有
	最寄駅からの 所要時間	10 分			
	最寄バス停	葛塚仲町			
	最寄バス停からの 所要時間	5 分			

案内図

100m
1/10,000

4. 施設維持管理情報分析



5. 備考

1. 基本情報												
施設名称	臨空船江会館				外観							
事業所用途	コミュニティ施設											
所在地	東区河渡字牛海道 甲2-815											
事業所名	臨空船江会館											
複合施設の有無	無				内部							
開設年月日	平成12年4月1日											
利用対象者	一般市民											
開館時間	9:00～10:00											
休館日	月曜日, 祝日											
設置目的	地域住民が行う学習, 集会等の用に供するため, 公共用飛行場周辺における航空機騒音による障害の防止等に関する法律(昭和42年法律第110号)による助成を受けて, 空港周辺共同利用施設として設置											
①土地情報												
敷地面積	859.07	m ²	利用者駐車可能台数	12 台								
標高	1.60	m	駐車場の満車頻度	週に1回以上満車になる								
②建物情報												
建築面積(1階床面積)	321.25	m ²	階数	地上2階								
延床面積	521.53	m ²	構造	鉄筋コンクリート								
③危機管理・防災情報												
避難所指定	-			防災備蓄用品の有無	-							
津波避難ビル指定	-			自家発電設備の有無	-							
④バリアフリー、環境対応												
出入口の段差	×			オストメイト対応トイレ	×							
障がい者用エレベーター	-			再生可能エネルギー設備	-							
2. 施設維持管理情報												
品質情報	(区分・単位)	平成24年度	前年比%	平成23年度	平成22年度	利用情報	(区分・単位)	平成24年度	前年比%	平成23年度	平成22年度	
	バリアフリー対応率(%)	62.5	-	-	-		開館日数(日)	295	107.7	274	298	
	老朽化率(%)	24.0	-	-	-	延利用者数(人)	15,064	109.4	13,765	15,342		
	築年数(年)	13.0	-	-	-	1日当たり利用者数(人)	51	102.0	50	51		
	耐震化対応率(%)	100.0	-	-	-	利用率(%)	39.2	104.3	37.6	41.5		
職員数(人)	正職員	0	-	0	0			-				
	非常勤職員	0	-	0	0			-				
	臨時職員	0	-	0	0			-				
収入(千円)	市の収入計①					支出(千円)	指定管理料以外の市の支出計	126	45.7	276	125	
			60	101.7	59		56	指定管理料	6,738	102.9	6,547	6,710
								市の支出計②	6,864	100.6	6,823	6,835
単年度市負担額(千円)②-①	6,804	100.6	6,764	6,779	減価償却費を含めた単年度市負担額(千円)	9,944	-	-	-			

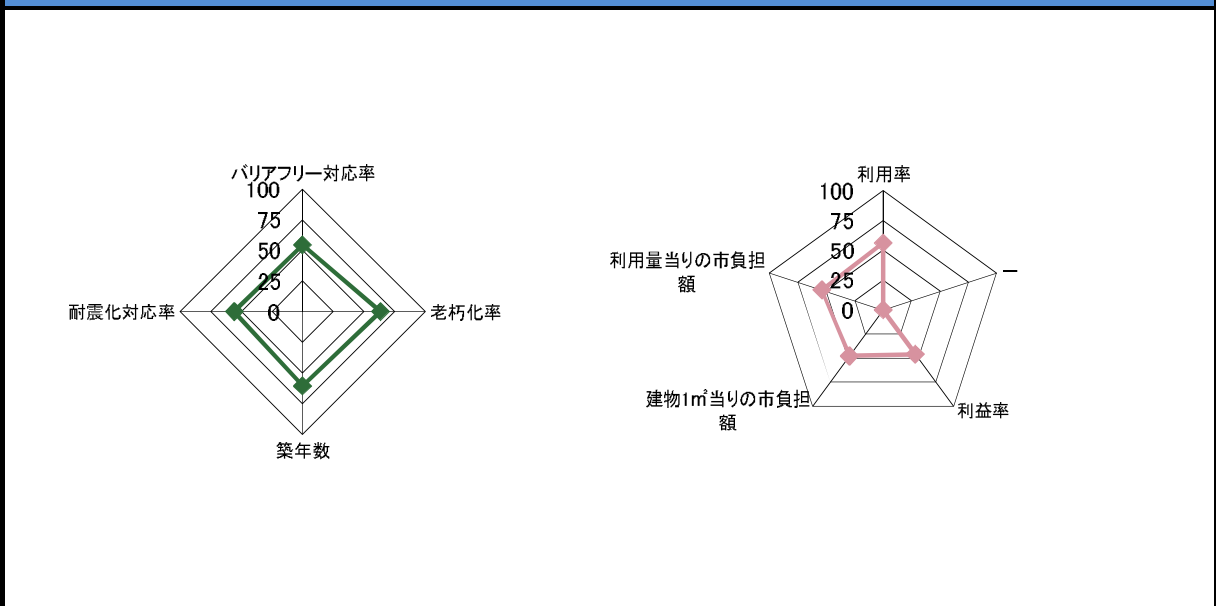
3. 位置情報

交通アクセス	最寄駅		近隣類似施設の名称 (半径1,000m以内)	国・県・自治体所有	民間所有
	最寄駅からの 所要時間				
	最寄バス停	平和台団地前			
	最寄バス停からの 所要時間	3 分			

案内図

100m
1/10,000

4. 施設維持管理情報分析



5. 備考

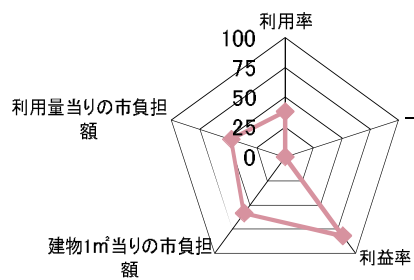
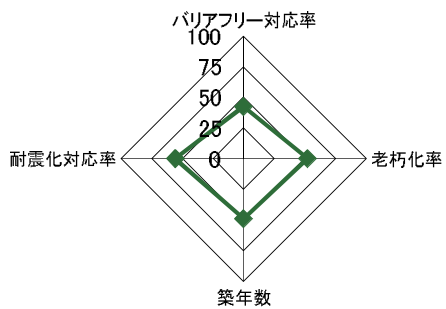
1. 基本情報										
施設名称	亀田あけぼの会館				外観					
事業所用途	コミュニティ施設									
所在地	江南区曙町3丁目 381-9									
事業所名	新潟市亀田あけぼの会館									
複合施設の有無	無				内部					
開設年月日	平成15年7月1日									
利用対象者	民間企業、自治会等									
開館時間	9:00～21:00									
休館日	毎月の第1週及び第2週の日曜日並びにそれら以外の週の火曜日、祝日									
設置目的	市民の生活の向上並びに教育及び文化の発展に資するために設置。昭和60年に「亀田産業福祉会館」として雇用促進事業団と亀田繊維工業協同組合が所有し開館。平成15年7月に亀田町に所有権移転のうえ、「亀田産業福祉会館」となる。平成16年4月より「亀田あけぼの会館」となる。									
①土地情報										
敷地面積	1,123.82		㎡	利用者駐車可能台数	20		台			
標高	3.30		m	駐車場の満車頻度	月に1回以上満車になる					
②建物情報										
建築面積(1階床面積)	295.20		㎡	階数	地上2階					
延床面積	590.40		㎡	構造	鉄筋コンクリート					
③危機管理・防災情報										
避難所指定	-			防災備蓄用品の有無	-					
津波避難ビル指定	-			自家発電設備の有無	-					
④バリアフリー、環境対応										
出入口の段差	○			オストメイト対応トイレ	×					
障がい者用エレベーター	-			再生可能エネルギー設備	-					
2. 施設維持管理情報										
品質情報	(区分・単位)	平成24年度	前年比%	平成23年度	平成22年度	(区分・単位)	平成24年度	前年比%	平成23年度	平成22年度
	バリアフリー対応率(%)	28.6	-	-	-	開館日数(日)	295	99.3	297	295
	老朽化率(%)	54.0	-	-	-	延利用者数(人)	2,053	96.1	2,137	2,642
	築年数(年)	28.0	-	-	-	1日当り利用者数(人)	7	100.0	7	9
職員数(人)	耐震化対応率(%)	100.0	-	-	-	利用率(%)	6.3	105.0	6	7
	正職員	0	-	0	0			-		
	非常勤職員	0	-	0	0			-		
収入(千円)	臨時職員	0	-	0	0			-		
	市の収入計①	支出(千円)	指定管理料以外の市の支出計	0	0.0	629	0			
		指定管理料	3,016	100.0	3,016	3,016				
市の支出計②		3,016	82.7	3,645	3,016					
単年度市負担額(千円)②-①	2,366	81.0	2,921	2,184	減価償却費を含めた単年度市負担額(千円)	5,639	-	-	-	

3. 位置情報

交通アクセス	最寄駅		近隣類似施設の名称 (半径1,000m以内)	国・県・自治体所有	民間所有
	最寄駅からの 所要時間				
	最寄バス停	曙町			
	最寄バス停からの 所要時間	7 分			

案内図

4. 施設維持管理情報分析



5. 備考

1. 基本情報											
施設名称	集落機能維持施設(蔵岡)				外観						
事業所用途	コミュニティ施設										
所在地	江南区蔵岡字上堤 317-6										
事業所名	蔵岡集会所										
複合施設の有無	無				内部						
開設年月日	昭和53年12月12日										
利用対象者	地元自治会等										
開館時間											
休館日											
設置目的	多様化した農村環境の事業に即した活力ある農業経営や農業者育成、農村の特性を生かした生活環境の整備を計画的に誘導するための拠点施設として設置する。										
①土地情報											
敷地面積	98.74	m ²	利用者駐車可能台数	0 台							
標高	3.60	m	駐車場の満車頻度								
②建物情報											
建築面積(1階床面積)	56.71	m ²	階数	地上1階							
延床面積	56.71	m ²	構造	木造							
③危機管理・防災情報											
避難所指定	-			防災備蓄用品の有無	-						
津波避難ビル指定	-			自家発電設備の有無	-						
④バリアフリー、環境対応											
出入口の段差	×			オストメイト対応トイレ	×						
障がい者用エレベーター	-			再生可能エネルギー設備	-						
2. 施設維持管理情報											
品質情報	(区分・単位)	平成24年度	前年比%	平成23年度	平成22年度	利用情報	(区分・単位)	平成24年度	前年比%	平成23年度	平成22年度
	バリアフリー対応率(%)	0.0	-	-	-		開館日数(日)	365	99.7	366	365
品質情報	老朽化率(%)	100.0	-	-	-	延利用者数(人)	312	135.7	230	197	
	築年数(年)	34.0	-	-	-	1日当り利用者数(人)	1	100.0	1	1	
	耐震化対応率(%)	0.0	-	-	-	利用率(%)	7.7	122.2	6.3	5.8	
	職員数(人)	正職員	0	-	0	0			-		
非常勤職員		0	-	0	0			-			
臨時職員		0	-	0	0			-			
収入(千円)	市の収入計①					支出(千円)	指定管理料以外の市の支出計	0	-	0	0
						指定管理料	0	-	0	0	
						市の支出計②	0	-	0	0	
単年度市負担額(千円)②-①	0	-	0	0	減価償却費を含めた単年度市負担額(千円)	0	-	-	-		

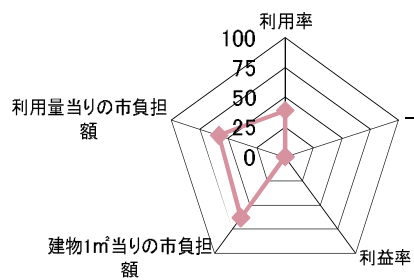
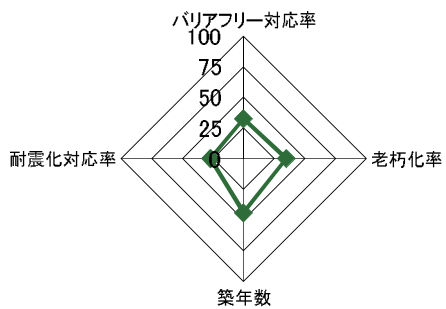
3. 位置情報

交通アクセス	最寄駅		近隣類似施設の名称 (半径1,000m以内)	国・県・自治体所有	民間所有
	最寄駅からの 所要時間				
	最寄バス停	蔵岡			
	最寄バス停からの 所要時間	2 分			

案内図

100m
1/10,000

4. 施設維持管理情報分析



5. 備考

1. 基本情報											
施設名称	農村環境改善センター(細山)				外観						
事業所用途	コミュニティ施設										
所在地	江南区細山字新田浦 401										
事業所名	大江山農村環境改善センター										
複合施設の有無	有				内部						
開設年月日	昭和56年11月1日										
利用対象者	地元卓球クラブ等										
開館時間	9:00～22:00										
休館日	毎月第3木曜日										
設置目的	農村の生活環境と農業生産基盤の整備を一体的に推進し、もって農業及び農村地域の健全な発展を図るため、地域活動の中心的施設として設置する										
①土地情報											
敷地面積	6,715.90		㎡	利用者駐車可能台数	30		台				
標高	2.80		m	駐車場の満車頻度	満車になることはない						
②建物情報											
建築面積(1階床面積)	1,438.40		㎡	階数	地上2階						
延床面積	1,710.44		㎡	構造	鉄筋コンクリート						
③危機管理・防災情報											
避難所指定	-			防災備蓄用品の有無	-						
津波避難ビル指定	-			自家発電設備の有無	-						
④バリアフリー、環境対応											
出入口の段差	○			オストメイト対応トイレ	×						
障がい者用エレベーター	-			再生可能エネルギー設備	-						
2. 施設維持管理情報											
品質情報	(区分・単位)	平成24年度	前年比%	平成23年度	平成22年度	(区分・単位)	平成24年度	前年比%	平成23年度	平成22年度	
	バリアフリー対応率(%)	37.5	-	-	-	開館日数(日)	347	99.7	348	347	
	老朽化率(%)	62.0	-	-	-	延利用者数(人)	20,517	96.3	21,300	21,476	
	築年数(年)	31.4	-	-	-	1日当り利用者数(人)	59	96.7	61	62	
	耐震化対応率(%)	100.0	-	-	-	利用率(%)	22.5	99.1	22.7	21.4	
職員数(人)	正職員	0	-	0	0	利用情報		-			
	非常勤職員	0	-	0	0			-			
	臨時職員	0	-	0	0			-			
収入(千円)	市の収入計①					支出(千円)	指定管理料以外の市の支出計	1,102	33.1	3,331	63
		254	98.4	258	315		指定管理料	9,427	99.0	9,527	10,630
							市の支出計②	10,529	81.9	12,858	10,693
単年度市負担額(千円)②-①	10,275	81.5	12,600	10,378	減価償却費を含めた単年度市負担額(千円)	19,157	-	-	-		

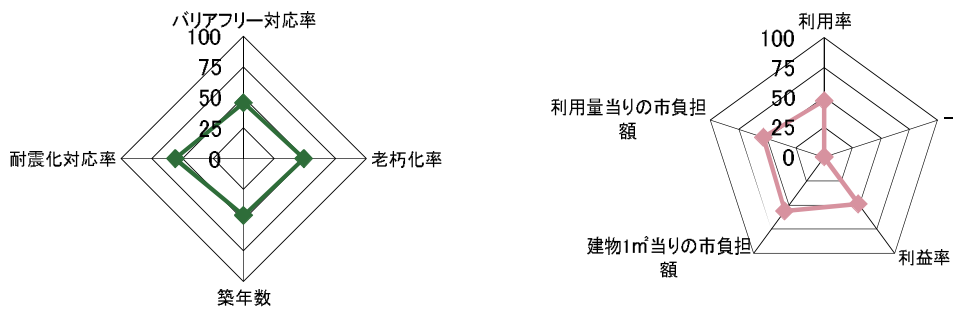
3. 位置情報

交通アクセス	最寄駅		近隣類似施設の名称 (半径1,000m以内)	国・県・自治体所有	民間所有
	最寄駅からの 所要時間				
	最寄バス停	大江山連絡所前			
	最寄バス停からの 所要時間	3 分			

案内図

100m
1/10,000

4. 施設維持管理情報分析



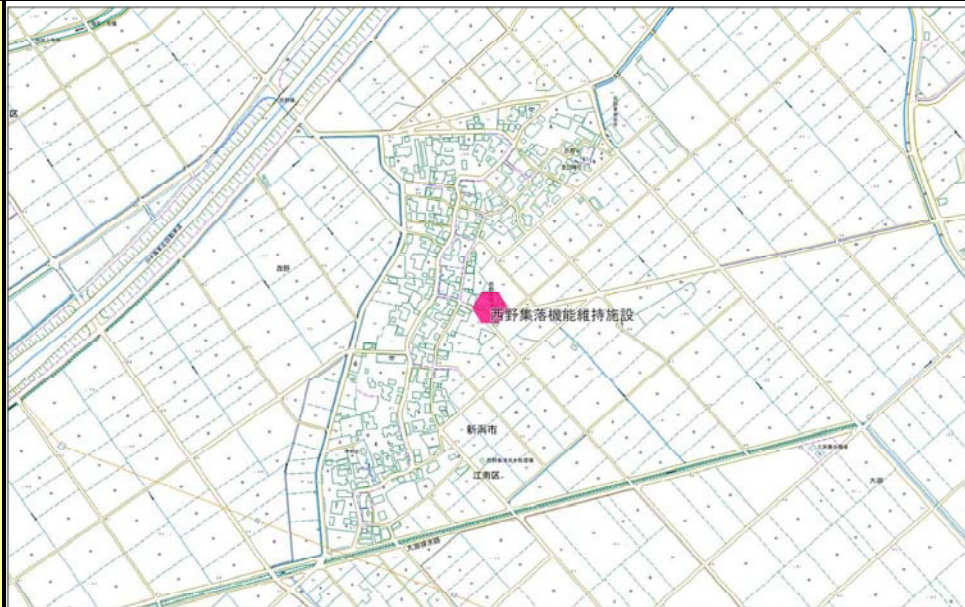
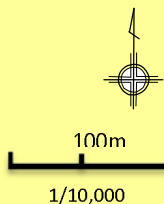
5. 備考

1. 基本情報											
施設名称	西野集落機能維持施設				外観						
事業所用途	コミュニティ施設										
所在地	江南区西野字下中谷内 323-4										
事業所名	西野集会所										
複合施設の有無	無				内部						
開設年月日	昭和55年4月1日										
利用対象者	地元自治会等										
開館時間											
休館日											
設置目的	多様化した農村環境の事業に即した活力ある農業経営や農業者育成、農村の特性を生かした生活環境の整備を計画的に誘導するための拠点施設として設置する。										
①土地情報											
敷地面積	370.67 m ²		利用者駐車可能台数	0 台							
標高	1.30 m		駐車場の満車頻度								
②建物情報											
建築面積(1階床面積)	138.69 m ²		階数	地上1階							
延床面積	138.69 m ²		構造	鉄筋コンクリート							
③危機管理・防災情報											
避難所指定	-		防災備蓄用品の有無	-							
津波避難ビル指定	-		自家発電設備の有無	-							
④バリアフリー、環境対応											
出入口の段差	○		オストメイト対応トイレ	×							
障がい者用エレベーター	-		再生可能エネルギー設備	-							
2. 施設維持管理情報											
品質情報	(区分・単位)	平成24年度	前年比%	平成23年度	平成22年度	利用情報	(区分・単位)	平成24年度	前年比%	平成23年度	平成22年度
	バリアフリー対応率(%)	14.3	-	-	-		開館日数(日)	365	99.7	366	365
	老朽化率(%)	64.0	-	-	-	延利用者数(人)	428	71.5	599	277	
	築年数(年)	33.0	-	-	-	1日当たり利用者数(人)	1	50.0	2	1	
	耐震化対応率(%)	0.0	-	-	-	利用率(%)	13.2	68.0	19.4	8.8	
職員数(人)	正職員	0	-	0	0			-			
	非常勤職員	0	-	0	0			-			
	臨時職員	0	-	0	0			-			
収入(千円)	市の収入計①					支出(千円)	指定管理料以外の市の支出計	0	-	0	0
							指定管理料	0	-	0	0
							市の支出計②	0	-	0	0
	単年度市負担額(千円)②-①	0	-	0	0	減価償却費を含めた単年度市負担額(千円)	662	-	-	-	

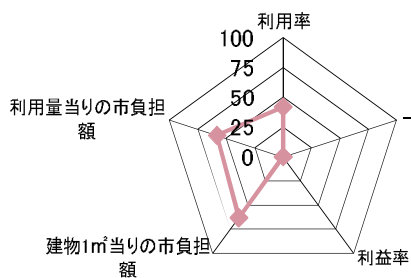
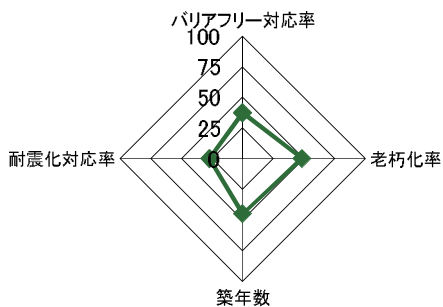
3. 位置情報

交通アクセス	最寄駅		近隣類似施設の名称 (半径1,000m以内)	国・県・自治体所有	民間所有
	最寄駅からの 所要時間				
	最寄バス停	西野入口			
	最寄バス停からの 所要時間	15 分			

案内図



4. 施設維持管理情報分析



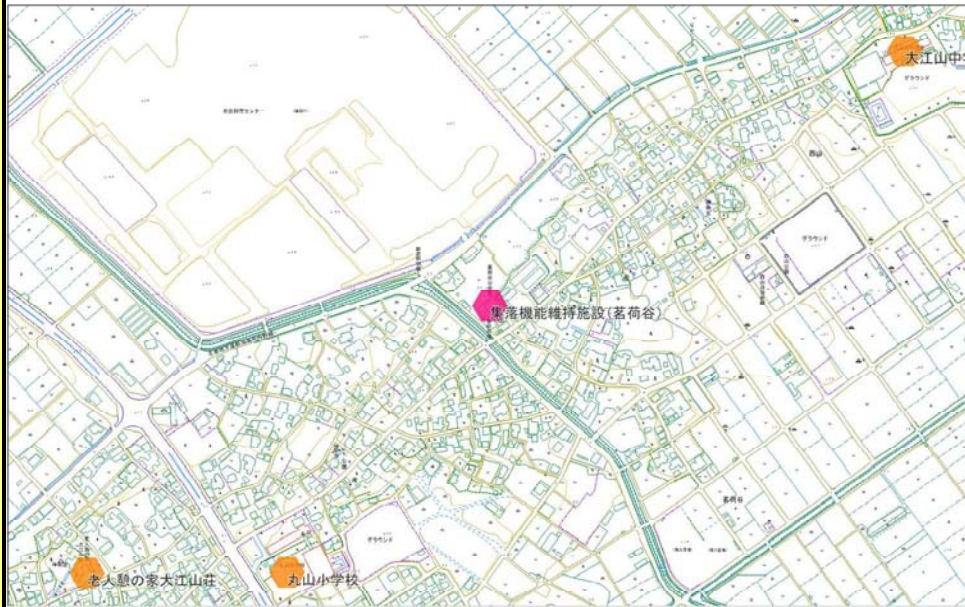
5. 備考

1. 基本情報										
施設名称	集落機能維持施設(茗荷谷)				外観					
事業所用途	コミュニティ施設									
所在地	江南区茗荷谷字傳地山 533-3									
事業所名	茗荷谷集会所									
複合施設の有無	無				内部					
開設年月日	昭和57年3月1日									
利用対象者	地元自治会等									
開館時間										
休館日										
設置目的	多様化した農村環境の事業に即した活力ある農業経営や農業者育成、農村の特性を生かした生活環境の整備を計画的に誘導するための拠点施設として設置する。									
①土地情報										
敷地面積	680.02	m ²	利用者駐車可能台数	3 台						
標高	2.00	m	駐車場の満車頻度	満車になることはない						
②建物情報										
建築面積(1階床面積)	169.73	m ²	階数	地上1階						
延床面積	169.73	m ²	構造	鉄筋コンクリート						
③危機管理・防災情報										
避難所指定	-			防災備蓄用品の有無	-					
津波避難ビル指定	-			自家発電設備の有無	-					
④バリアフリー、環境対応										
出入口の段差	×			オストメイト対応トイレ	×					
障がい者用エレベーター	-			再生可能エネルギー設備	-					
2. 施設維持管理情報										
品質情報	(区分・単位)	平成24年度	前年比%	平成23年度	平成22年度	(区分・単位)	平成24年度	前年比%	平成23年度	平成22年度
	バリアフリー対応率(%)	0.0	-	-	-	開館日数(日)	365	99.7	366	365
利用情報	老朽化率(%)	60.0	-	-	-	延利用者数(人)	918	64.6	1,421	1,077
	築年数(年)	31.0	-	-	-	1日当り利用者数(人)	3	75.0	4	3
	耐震化対応率(%)	100.0	-	-	-	利用率(%)	23.3	90.7	25.7	21.4
	職員数(人)									
収入(千円)	正職員	0	-	0	0	支出(千円)				
	非常勤職員	0	-	0	0	指定管理料以外の市の支出計	0	-	0	0
	臨時職員	0	-	0	0	指定管理料	0	-	0	0
単年度市負担額(千円)	市の収入計①	0	-	0	0	市の支出計②	0	-	0	0
	②-①	0	-	0	0	減価償却費を含めた単年度市負担額(千円)	916	-	-	-

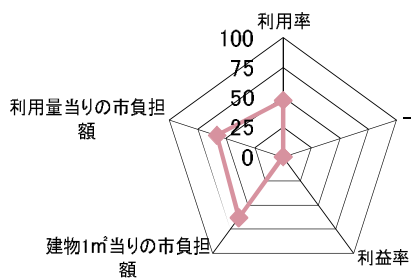
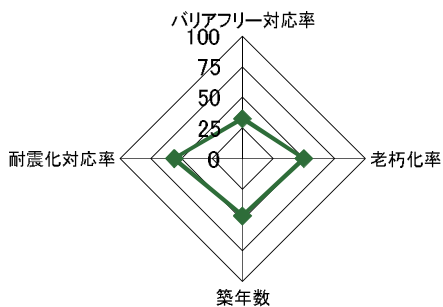
3. 位置情報

交通アクセス	最寄駅		近隣類似施設の名称 (半径1,000m以内)	国・県・自治体所有	民間所有
	最寄駅からの 所要時間				
	最寄バス停	茗荷谷			
	最寄バス停からの 所要時間	3 分			

案内図



4. 施設維持管理情報分析



5. 備考

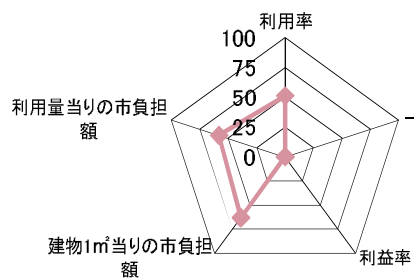
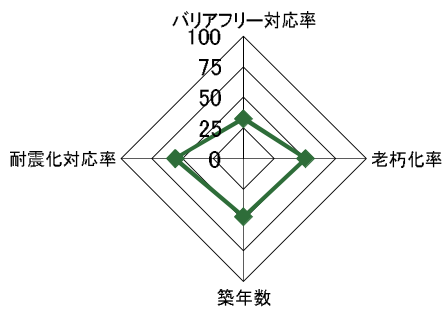
1. 基本情報											
施設名称	集落機能維持施設(丸山)				外観						
事業所用途	コミュニティ施設										
所在地	江南区丸山字居村 445-2										
事業所名	丸山集会所										
複合施設の有無	無				内部						
開設年月日	昭和58年2月7日										
利用対象者	地元自治会等										
開館時間											
休館日											
設置目的	多様化した農村環境の事業に即した活力ある農業経営や農業者育成、農村の特性を生かした生活環境の整備を計画的に誘導するための拠点施設として設置する。										
①土地情報											
敷地面積	301.79 m ²		利用者駐車可能台数	2 台							
標高	3.10 m		駐車場の満車頻度	満車になることはない							
②建物情報											
建築面積(1階床面積)	151.20 m ²		階数	地上2階							
延床面積	231.20 m ²		構造	鉄筋コンクリート							
③危機管理・防災情報											
避難所指定	-		防災備蓄用品の有無	-							
津波避難ビル指定	-		自家発電設備の有無	-							
④バリアフリー、環境対応											
出入口の段差	×		オストメイト対応トイレ	×							
障がい者用エレベーター	-		再生可能エネルギー設備	-							
2. 施設維持管理情報											
品質情報	(区分・単位)	平成24年度	前年比%	平成23年度	平成22年度	利用情報	(区分・単位)	平成24年度	前年比%	平成23年度	平成22年度
	バリアフリー対応率(%)	0.0	-	-	-		開館日数(日)	365	99.7	366	365
	老朽化率(%)	58.0	-	-	-	延利用者数(人)	1,297	80.4	1,614	1,443	
	築年数(年)	30.0	-	-	-	1日当り利用者数(人)	4	100.0	4	4	
	耐震化対応率(%)	100.0	-	-	-	利用率(%)	30.1	95.0	31.7	28.8	
職員数(人)	正職員	0	-	0	0			-			
	非常勤職員	0	-	0	0			-			
	臨時職員	0	-	0	0			-			
収入(千円)	市の収入計①					支出(千円)	指定管理料以外の市の支出計	0	-	0	0
							指定管理料	0	-	0	0
							市の支出計②	0	-	0	0
	単年度市負担額(千円)②-①	0	-	0	0	減価償却費を含めた単年度市負担額(千円)	1,147	-	-	-	

3. 位置情報

交通アクセス	最寄駅	亀田駅	近隣類似施設の名称 (半径1,000m以内)	国・県・自治体所有	民間所有
	最寄駅からの所要時間	30分			
	最寄バス停	丸山			
	最寄バス停からの所要時間	3分			

案内図

4. 施設維持管理情報分析



5. 備考

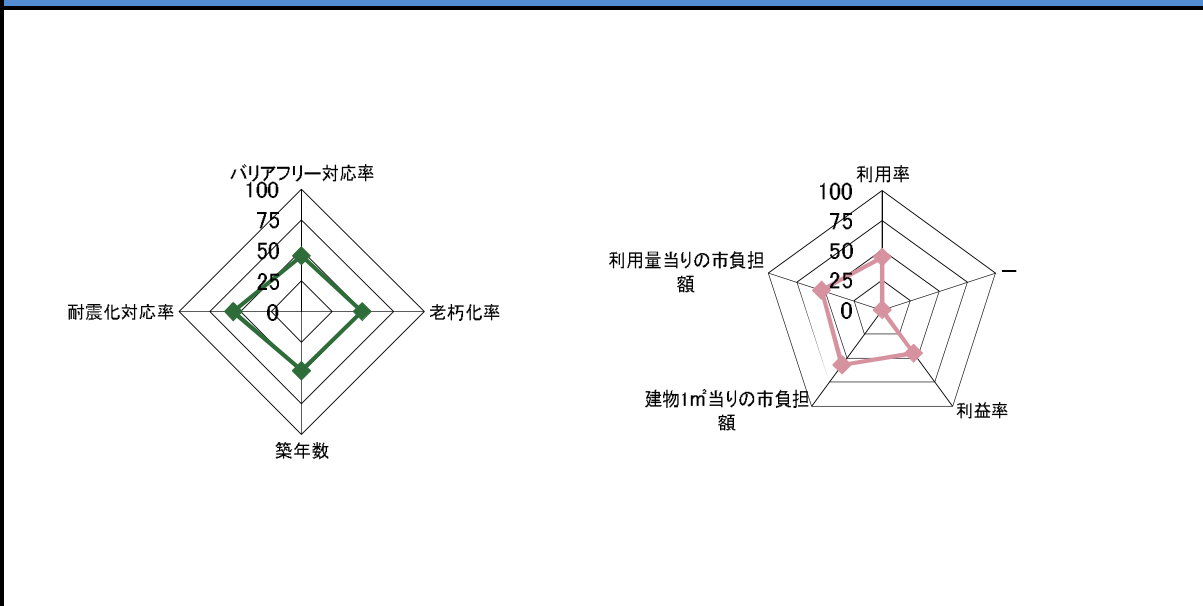
1. 基本情報												
施設名称	横越農村環境改善センター				外観							
事業所用途	コミュニティ施設											
所在地	江南区沢海3丁目 6949-1											
事業所名	横越農村環境改善センター											
複合施設の有無	無				内部							
開設年月日	昭和58年6月1日											
利用対象者	地元卓球クラブ等											
開館時間	8:30～22:00											
休館日	毎月第3木曜日											
設置目的	農村の生活環境と農業生産基盤の整備を一体的に推進し、もって農業及び農村地域の健全な発展を図るため、地域活動の中心的施設として設置する											
①土地情報												
敷地面積	3,895.70		m ²	利用者駐車可能台数	10		台					
標高	6.80		m	駐車場の満車頻度	月に1回以上満車になる							
②建物情報												
建築面積(1階床面積)	1,217.00		m ²	階数	地上2階							
延床面積	1,497.00		m ²	構造	鉄筋コンクリート							
③危機管理・防災情報												
避難所指定	○			防災備蓄用品の有無	—							
津波避難ビル指定	—			自家発電設備の有無	—							
④バリアフリー、環境対応												
出入口の段差	○			オストメイト対応トイレ	×							
障がい者用エレベーター	—			再生可能エネルギー設備	—							
2. 施設維持管理情報												
品質情報	(区分・単位)	平成24年度	前年比%	平成23年度	平成22年度	利用情報	(区分・単位)	平成24年度	前年比%	平成23年度	平成22年度	
	バリアフリー対応率(%)	37.5	-	-	-		開館日数(日)	347	99.7	348	347	
	老朽化率(%)	61.6	-	-	-	延利用者数(人)	14,090	108.6	12,977	10,845		
	築年数(年)	29.0	-	-	-	1日当たり利用者数(人)	41	110.8	37	31		
	耐震化対応率(%)	100.0	-	-	-	利用率(%)	17.3	112.3	15.4	10.4		
職員数(人)	正職員	0	-	0	0			-				
	非常勤職員	0	-	0	0			-				
	臨時職員	0	-	0	0			-				
収入(千円)	市の収入計①					支出(千円)	指定管理料以外の市の支出計	7,504	68.2	11,009	8,642	
			20	71.4	28		38	指定管理料	0	-	0	0
								市の支出計②	7,504	68.2	11,009	8,642
単年度市負担額(千円)②-①	7,484	68.2	10,981	8,604	減価償却費を含めた単年度市負担額(千円)	15,315	-	-	-			

3. 位置情報

交通アクセス	最寄駅		近隣類似施設の名称 (半径1,000m以内)	国・県・自治体所有	民間所有
	最寄駅からの 所要時間				
	最寄バス停	北方文化博物館前			
	最寄バス停からの 所要時間	1 分			

案内図

4. 施設維持管理情報分析



5. 備考

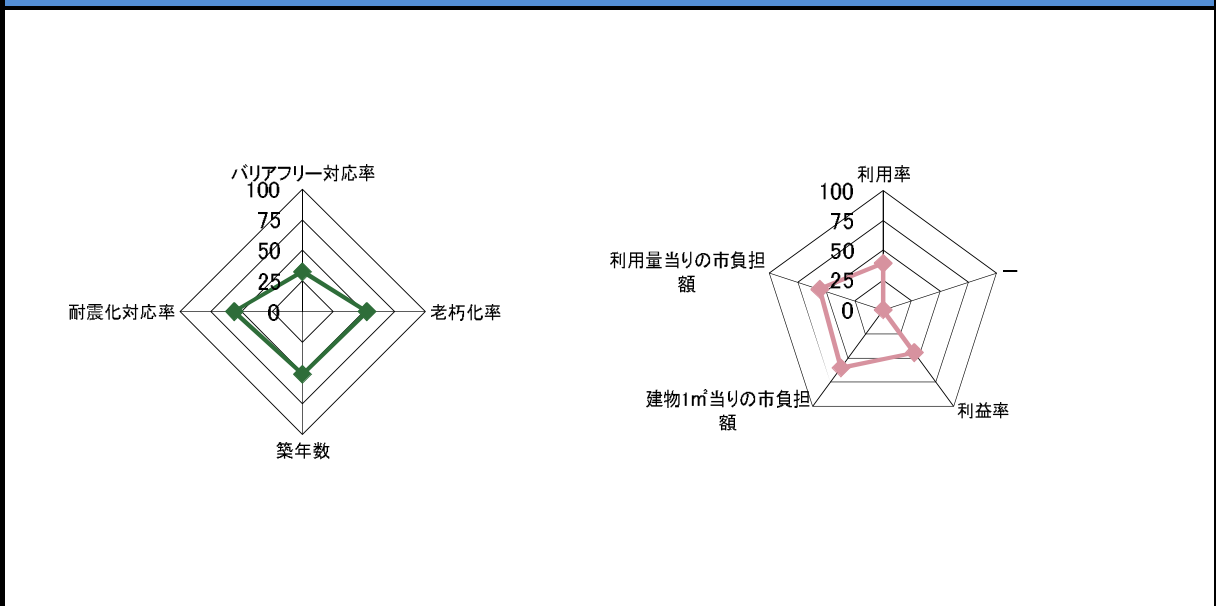
1. 基本情報											
施設名称	木津地域研修センター				外観						
事業所用途	コミュニティ施設										
所在地	江南区木津2丁目 2009										
事業所名	木津地域研修センター										
複合施設の有無	無				内部						
開設年月日	昭和62年9月30日										
利用対象者	地元自治会等										
開館時間	8:30～22:00										
休館日											
設置目的	多様化した農村環境の事業に即した活力ある農業経営や農業者育成、農村の特性を生かした生活環境の整備を計画的に誘導するための拠点施設として設置する。										
①土地情報											
敷地面積	963.37		㎡	利用者駐車可能台数	10		台				
標高	4.40		m	駐車場の満車頻度	満車になることはない						
②建物情報											
建築面積(1階床面積)	325.98		㎡	階数	地上1階						
延床面積	325.98		㎡	構造	鉄骨造						
③危機管理・防災情報											
避難所指定	○			防災備蓄用品の有無	—						
津波避難ビル指定	—			自家発電設備の有無	—						
④バリアフリー、環境対応											
出入口の段差	×			オストメイト対応トイレ	×						
障がい者用エレベーター	—			再生可能エネルギー設備	—						
2. 施設維持管理情報											
品質情報	(区分・単位)	平成24年度	前年比%	平成23年度	平成22年度	利用情報	(区分・単位)	平成24年度	前年比%	平成23年度	平成22年度
	バリアフリー対応率(%)	0.0	—	—	—		開館日数(日)	359	99.7	360	359
	老朽化率(%)	53.5	—	—	—	延利用者数(人)	3,088	88.9	3,475	3,920	
	築年数(年)	25.0	—	—	—	1日当り利用者数(人)	9	90.0	10	11	
	耐震化対応率(%)	100.0	—	—	—	利用率(%)	8	98.8	8.1	8.7	
職員数(人)	正職員	0	—	0	0			—			
	非常勤職員	0	—	0	0			—			
	臨時職員	0	—	0	0			—			
収入(千円)	市の収入計①					支出(千円)	指定管理料以外の市の支出計	0	0.0	239	0
							指定管理料	818	100.0	818	818
							市の支出計②	818	77.4	1,057	818
単年度市負担額(千円)②-①	818	77.4	1,057	818	減価償却費を含めた単年度市負担額(千円)	1,889	—	—	—		

3. 位置情報

交通アクセス	最寄駅		近隣類似施設の名称 (半径1,000m以内)	国・県・自治体所有	民間所有
	最寄駅からの 所要時間				
	最寄バス停	木津3丁目			
	最寄バス停からの 所要時間	2分			

案内図

4. 施設維持管理情報分析



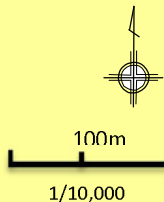
5. 備考

1. 基本情報											
施設名称	小須戸地区ふれあい会館				外観						
事業所用途	コミュニティ施設										
所在地	秋葉区矢代田五本田 5-1										
事業所名	小須戸地区ふれあい会館										
複合施設の有無	無				内部						
開設年月日	平成2年11月1日										
利用対象者	地域住民										
開館時間	午前9時～午後9時30分										
休館日	月曜日、祝日										
設置目的	市民の生活及び福祉の向上並びに教育及び文化の発展に寄与することを目的に設置。構造：鉄筋コンクリート造1階建 延床面積：1,272㎡ 主な施設：多目的ホール(バレーボール1面、バドミントン2面として利用可能)※ステージ・暖房設備・放送設備あり研修室 和室(2室、つなげて使用可能) その他(調理実習室、談話コーナー、シャワー室)										
①土地情報											
敷地面積	7,230.88	㎡	利用者駐車可能台数	20 台							
標高	10.80	m	駐車場の満車頻度	月に1回以上満車になる							
②建物情報											
建築面積(1階床面積)	1,277.00	㎡	階数	地上1階							
延床面積	1,277.00	㎡	構造	鉄筋コンクリート							
③危機管理・防災情報											
避難所指定	○		防災備蓄用品の有無	-							
津波避難ビル指定	-		自家発電設備の有無	○							
④バリアフリー、環境対応											
出入口の段差	-		オストメイト対応トイレ	×							
障がい者用エレベーター	-		再生可能エネルギー設備	-							
2. 施設維持管理情報											
品質情報	(区分・単位)	平成24年度	前年比%	平成23年度	平成22年度	利用情報	(区分・単位)	平成24年度	前年比%	平成23年度	平成22年度
	バリアフリー対応率(%)	0.0	-	-	-		開館日数(日)	297	101.0	294	297
職員数(人)	老朽化率(%)	42.0	-	-	-	延利用者数(人)	24,248	137.5	17,637	19,729	
	正職員	0	-	0	0	1日当り利用者数(人)	82	136.7	60	66	
	非常勤職員	0	-	0	0	利用率(%)	12.4	106.9	11.6	13.1	
	臨時職員	0	-	0	0			-			
収入(千円)	耐震化対応率(%)	100.0	-	-	-	支出(千円)	指定管理料以外の市の支出計	95	104.4	91	96
	市の収入計①	1,331	117.9	1,129	1,501	指定管理料	8,373	105.8	7,915	7,964	
						市の支出計②	8,468	105.8	8,006	8,060	
単年度市負担額(千円)②-①	7,137	103.8	6,877	6,559	減価償却費を含めた単年度市負担額(千円)	13,553	-	-	-		

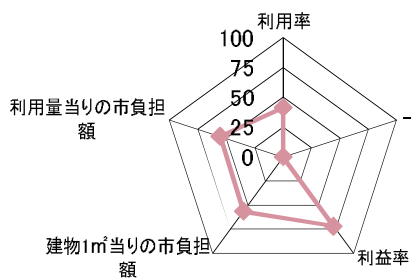
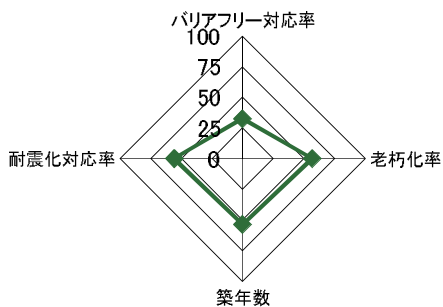
3. 位置情報

交通アクセス	最寄駅	矢代田駅	近隣類似施設の名称 (半径1,000m以内)	国・県・自治体所有	民間所有
	最寄駅からの 所要時間	20 分			
	最寄バス停	矢代田駅前			
	最寄バス停からの 所要時間	20 分			

案内図



4. 施設維持管理情報分析



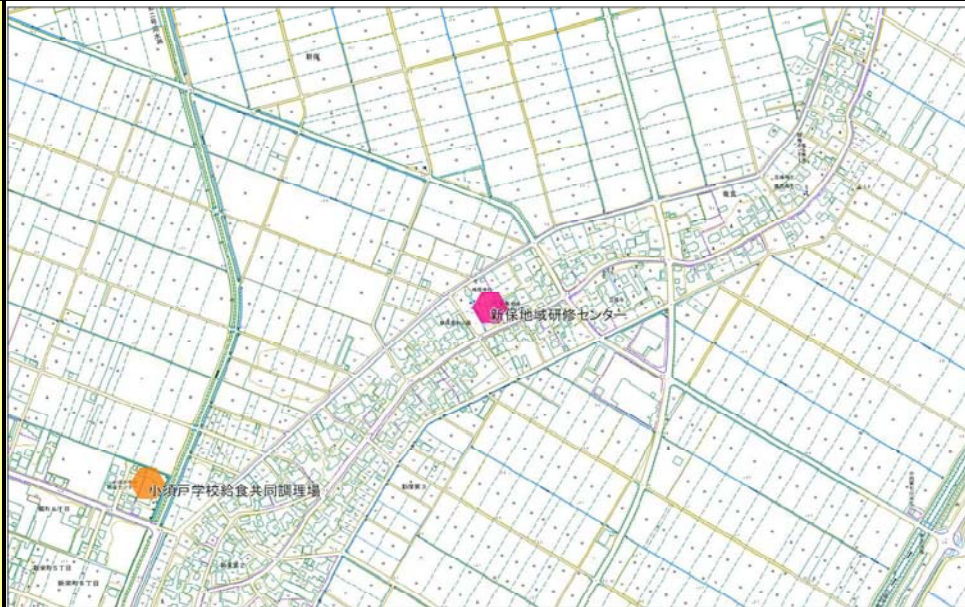
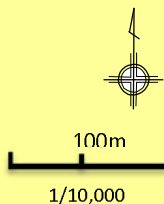
5. 備考

1. 基本情報											
施設名称	新保地域研修センター				外観						
事業所用途	コミュニティ施設										
所在地	秋葉区新保西腰付 1747										
事業所名	新潟市新保地域研修センター										
複合施設の有無	無				内部						
開設年月日	昭和56年4月1日										
利用対象者	地元の活動サークル等										
開館時間	8:30～22:00										
休館日											
設置目的	農村総合整備モデル事業の一環として、農業及び農村地域の健全な発展を図るため、地域に密着した施設として設置。各種会合やイベントなど、新保地域の拠点施設としての役割を担っている。										
①土地情報											
敷地面積	1,045.66		㎡	利用者駐車可能台数	5		台				
標高	4.20		m	駐車場の満車頻度	年に1回以上満車になる						
②建物情報											
建築面積(1階床面積)	331.00		㎡	階数	地上1階						
延床面積	331.00		㎡	構造	鉄骨造						
③危機管理・防災情報											
避難所指定	○			防災備蓄用品の有無	—						
津波避難ビル指定	—			自家発電設備の有無	—						
④バリアフリー、環境対応											
出入口の段差	○			オストメイト対応トイレ	×						
障がい者用エレベーター	—			再生可能エネルギー設備	—						
2. 施設維持管理情報											
品質情報	(区分・単位)	平成24年度	前年比%	平成23年度	平成22年度	利用情報	(区分・単位)	平成24年度	前年比%	平成23年度	平成22年度
	バリアフリー対応率(%)	50.0	-	-	-		開館日数(日)	359	100.0	359	264
品質情報	老朽化率(%)	83.8	-	-	-	延利用者数(人)	4,361	140.7	3,099	3,062	
	築年数(年)	32.0	-	-	-	1日当たり利用者数(人)	12	133.3	9	12	
	耐震化対応率(%)	0.0	-	-	-	利用率(%)	6.4	120.8	5.3	5	
	職員数(人)										
職員数(人)	正職員	0	-	0	0			-			
	非常勤職員	0	-	0	0			-			
	臨時職員	0	-	0	0			-			
収入(千円)	市の収入計①					支出(千円)	指定管理料以外の市の支出計	46	270.6	17	41
							指定管理料	982	98.8	994	633
							市の支出計②	1,028	101.7	1,011	674
単年度市負担額(千円)②-①	1,028	101.7	1,011	674	減価償却費を含めた単年度市負担額(千円)	2,638	-	-	-		

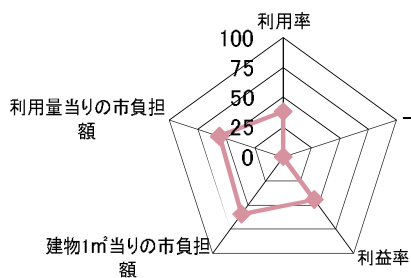
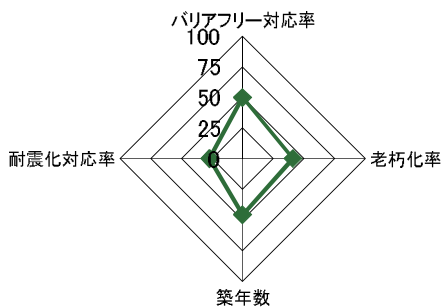
3. 位置情報

交通アクセス	最寄駅	矢代田	近隣類似施設の名称 (半径1,000m以内)	国・県・自治体所有	民間所有
	最寄駅からの 所要時間	23 分			
	最寄バス停	新保			
	最寄バス停からの 所要時間	10 分			

案内図



4. 施設維持管理情報分析



5. 備考

1. 基本情報											
施設名称	鎌倉地域研修センター				外観						
事業所用途	コミュニティ施設										
所在地	秋葉区鎌倉伝兵衛沢 273-1										
事業所名	新潟市鎌倉地域研修センター										
複合施設の有無	無				内部						
開設年月日	昭和62年11月1日										
利用対象者	地元の活動サークル等										
開館時間	8:30～22:00										
休館日											
設置目的	農村総合整備モデル事業の一環として、農業及び農村地域の健全な発展を図るため、地域に密着した施設として設置。各種会合やイベントなど、鎌倉地域の拠点施設としての役割を担っている。										
①土地情報											
敷地面積	1,667.27		m ²	利用者駐車可能台数	10		台				
標高	7.00		m	駐車場の満車頻度	年に1回以上満車になる						
②建物情報											
建築面積(1階床面積)	256.30		m ²	階数	地上1階						
延床面積	256.30		m ²	構造	鉄骨造						
③危機管理・防災情報											
避難所指定	○			防災備蓄用品の有無	—						
津波避難ビル指定	—			自家発電設備の有無	—						
④バリアフリー、環境対応											
出入口の段差	○			オストメイト対応トイレ	×						
障がい者用エレベーター	—			再生可能エネルギー設備	—						
2. 施設維持管理情報											
品質情報	(区分・単位)	平成24年度	前年比%	平成23年度	平成22年度	(区分・単位)	平成24年度	前年比%	平成23年度	平成22年度	
	バリアフリー対応率(%)	50.0	—	—	—		開館日数(日)	359	100.0	359	264
職員数(人)	老朽化率(%)	64.8	—	—	—	利用情報	延利用者数(人)	2,245	102.6	2,189	1,805
	築年数(年)	25.0	—	—	—		1日当り利用者数(人)	6	100.0	6	7
	耐震化対応率(%)	100.0	—	—	—		利用率(%)	4	100.0	4	4
	正職員	0	—	0	0				—		
収入(千円)	非常勤職員	0	—	0	0	支出(千円)	指定管理料以外の市の支出計	23	135.3	17	41
	臨時職員	0	—	0	0		指定管理料	892	99.8	894	633
	市の収入計①	0	—	0	0		市の支出計②	915	100.4	911	674
単年度市負担額(千円)②-①	915	100.4	911	674	減価償却費を含めた単年度市負担額(千円)	2,346	—	—	—		

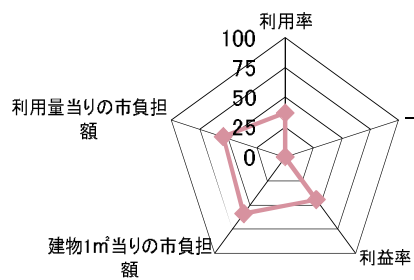
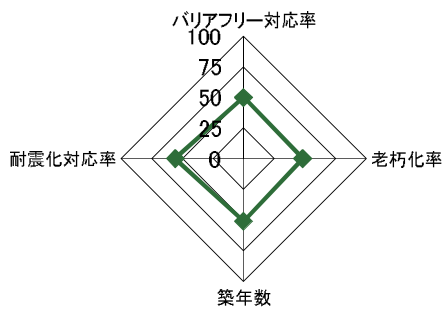
3. 位置情報

交通アクセス	最寄駅	田上駅	近隣類似施設の名称 (半径1,000m以内)	国・県・自治体所有	民間所有
	最寄駅からの 所要時間	23 分			
	最寄バス停	鎌倉			
	最寄バス停からの 所要時間	1 分			

案内図

100m
1/10,000

4. 施設維持管理情報分析



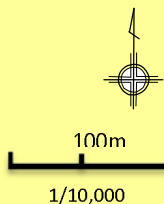
5. 備考

1. 基本情報												
施設名称	月潟農村環境改善センター				外観							
事業所用途	コミュニティ施設											
所在地	南区西萱場字細割 1069											
事業所名	月潟農村環境改善センター											
複合施設の有無	無				内部							
開設年月日	平成3年4月1日											
利用対象者	市民											
開館時間	9:00～22:00											
休館日	毎月第3木曜日											
設置目的	南区月潟地区における農業経営及び農村生活の改善・合理化・農村住居者の健康増進、農村文化の継承及び地域連帯感の醸成などに寄与するため。											
①土地情報												
敷地面積	3,805.86	m ²	利用者駐車可能台数	31 台								
標高	3.60	m	駐車場の満車頻度	年に1回以上満車になる								
②建物情報												
建築面積(1階床面積)	1,014.91	m ²	階数	地上1階								
延床面積	1,014.91	m ²	構造	鉄筋コンクリート								
③危機管理・防災情報												
避難所指定	○			防災備蓄用品の有無	—							
津波避難ビル指定	—			自家発電設備の有無	—							
④バリアフリー、環境対応												
出入口の段差	×			オストメイト対応トイレ	×							
障がい者用エレベーター	—			再生可能エネルギー設備	—							
2. 施設維持管理情報												
品質情報	(区分・単位)	平成24年度	前年比%	平成23年度	平成22年度	(区分・単位)	平成24年度	前年比%	平成23年度	平成22年度		
	バリアフリー対応率(%)	42.9	-	-	-	開館日数(日)	347	99.7	348	347		
	老朽化率(%)	42.0	-	-	-	延利用者数(人)	18,176	90.8	20,008	21,984		
	築年数(年)	22.0	-	-	-	1日当り利用者数(人)	52	91.2	57	63		
	耐震化対応率(%)	100.0	-	-	-	利用率(%)	34.5	105.5	32.7	24.7		
職員数(人)	正職員	0	-	0	0	利用情報		-				
	非常勤職員	0	-	0	0			-				
	臨時職員	4	100.0	4	4			-				
収入(千円)	市の収入計①					支出(千円)	指定管理料以外の市の支出計	17,849	100.3	17,796	11,967	
			83	286.2	29		27	指定管理料	0	-	0	0
								市の支出計②	17,849	100.3	17,796	11,967
単年度市負担額(千円)②-①	17,766	100.0	17,767	11,940	減価償却費を含めた単年度市負担額(千円)	23,741	-	-	-			

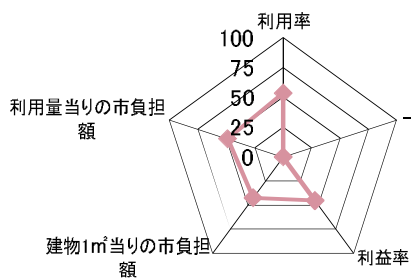
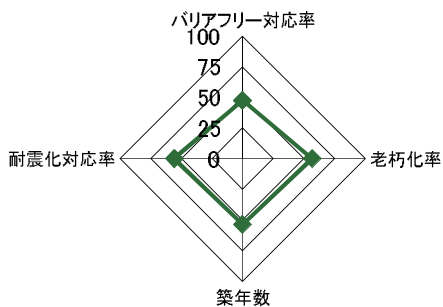
3. 位置情報

交通アクセス	最寄駅		国・県・自治体所有	民間所有	
	最寄駅からの所要時間	分			近隣類似施設の名称 (半径1,000m以内)
	最寄バス停				
	最寄バス停からの所要時間	分			

案内図



4. 施設維持管理情報分析



5. 備考

1. 基本情報												
施設名称	黒埼農村環境改善センター				外観							
事業所用途	コミュニティ施設											
所在地	西区金巻字蒔多 746-3											
事業所名	黒埼農村環境改善センター											
複合施設の有無	無				内部							
開設年月日	昭和61年8月1日											
利用対象者	団体											
開館時間	9:00～22:00											
休館日	第3木曜日											
設置目的	地域住民の連帯意識の向上と、教育文化を高めるため、各種研修、講習の場を与え、軽スポーツ等を通じ、健康管理の向上と連帯感の醸成を図り、農村生活環境の改善をすすめるとともに、農村古来の伝統の良さを永久に存続するために、本施設を整備するものである。											
①土地情報												
敷地面積	3,630.00		㎡	利用者駐車可能台数	11		台					
標高	1.70		m	駐車場の満車頻度	週に1回以上満車になる							
②建物情報												
建築面積(1階床面積)	1,016.12		㎡	階数	地上2階							
延床面積	1,279.32		㎡	構造	鉄筋コンクリート							
③危機管理・防災情報												
避難所指定	-			防災備蓄用品の有無	-							
津波避難ビル指定	-			自家発電設備の有無	-							
④バリアフリー、環境対応												
出入口の段差	○			オストメイト対応トイレ	×							
障がい者用エレベーター	-			再生可能エネルギー設備	-							
2. 施設維持管理情報												
品質情報	(区分・単位)	平成24年度	前年比%	平成23年度	平成22年度	利用情報	(区分・単位)	平成24年度	前年比%	平成23年度	平成22年度	
	バリアフリー対応率(%)	75.0	-	-	-		開館日数(日)	347	100.9	344	345	
	老朽化率(%)	50.0	-	-	-	延利用者数(人)	33,452	101.4	33,000	34,068		
	築年数(年)	26.0	-	-	-	1日当り利用者数(人)	96	100.0	96	99		
	耐震化対応率(%)	100.0	-	-	-	利用率(%)	30.8	101.7	30.3	30.8		
職員数(人)	正職員	0	-	0	0			-				
	非常勤職員	0	-	0	0			-				
	臨時職員	5	100.0	5	5			-				
収入(千円)	市の収入計①					支出(千円)	指定管理料以外の市の支出計	14,467	95.8	15,095	15,615	
			391	115.7	338		535	指定管理料	0	-	0	0
								市の支出計②	14,467	95.8	15,095	15,615
単年度市負担額(千円)②-①	14,076	95.4	14,757	15,080	減価償却費を含めた単年度市負担額(千円)	18,945	-	-	-			

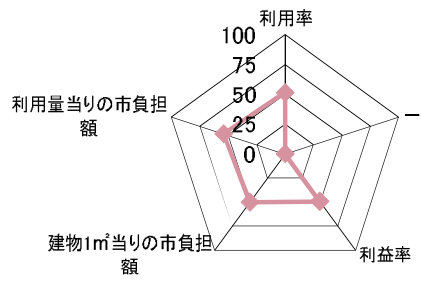
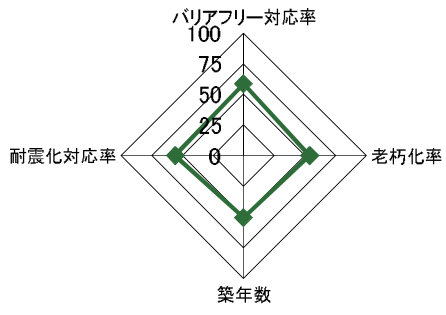
3. 位置情報

交通アクセス	最寄駅		近隣類似施設の名称 (半径1,000m以内)	国・県・自治体所有	民間所有
	最寄駅からの 所要時間	分			
	最寄バス停				
	最寄バス停からの 所要時間	分			

案内図

100m
1/10,000

4. 施設維持管理情報分析



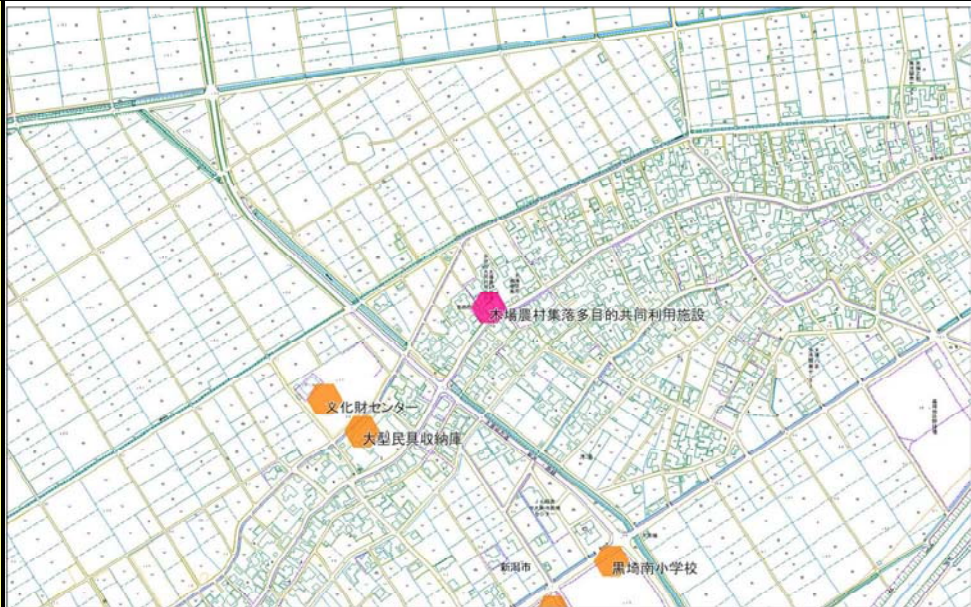
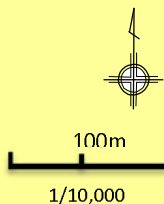
5. 備考

1. 基本情報												
施設名称	木場農村集落多目的共同利用施設				外観							
事業所用途	コミュニティ施設											
所在地	西区木場字本田 2325											
事業所名	木場農村集落多目的共同利用施設											
複合施設の有無	無				内部							
開設年月日	平成4年8月1日											
利用対象者	木場地区の住民のみ											
開館時間												
休館日												
設置目的	部落の集会所として木場連合自治会が使用。											
①土地情報												
敷地面積	287.92	m ²	利用者駐車可能台数	6 台								
標高	1.20	m	駐車場の満車頻度	月に1回以上満車になる								
②建物情報												
建築面積(1階床面積)	150.38	m ²	階数	地上2階								
延床面積	260.27	m ²	構造	木造								
③危機管理・防災情報												
避難所指定	-			防災備蓄用品の有無	-							
津波避難ビル指定	-			自家発電設備の有無	-							
④バリアフリー、環境対応												
出入口の段差	×			オストメイト対応トイレ	×							
障がい者用エレベーター	-			再生可能エネルギー設備	-							
2. 施設維持管理情報												
品質情報	(区分・単位)	平成24年度	前年比%	平成23年度	平成22年度	(区分・単位)	平成24年度	前年比%	平成23年度	平成22年度		
	バリアフリー対応率(%)	25.0	-	-	-	開館日数(日)	150	100.7	149	169		
	老朽化率(%)	79.8	-	-	-	延利用者数(人)	6,566	100.7	6,521	5,643		
	築年数(年)	20.0	-	-	-	1日当たり利用者数(人)	44	100.0	44	33		
	耐震化対応率(%)	100.0	-	-	-	利用率(%)	33.3	105.7	31.5	26.6		
職員数(人)	正職員	0	-	0	0	利用情報		-				
	非常勤職員	0	-	0	0			-				
	臨時職員	0	-	0	0			-				
収入(千円)	市の収入計①					支出(千円)	指定管理料以外の市の支出計	351	57.4	611	351	
			351	101.7	345		351	指定管理料	0	-	0	0
								市の支出計②	351	57.4	611	351
単年度市負担額(千円)②-①	0	0.0	266	0	減価償却費を含めた単年度市負担額(千円)	1,270	-	-	-			

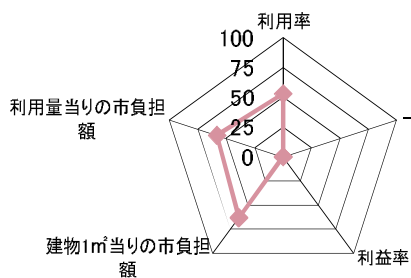
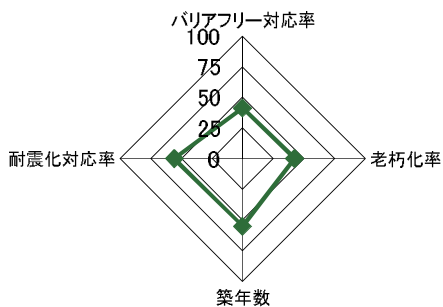
3. 位置情報

交通アクセス	最寄駅		国・県・自治体所有	民間所有	
	最寄駅からの所要時間	分		近隣類似施設の名称 (半径1,000m以内)	木場下組集会所
	最寄バス停				
	最寄バス停からの所要時間	分			

案内図



4. 施設維持管理情報分析



5. 備考

1. 基本情報												
施設名称	岩室すこやかセンター(集会所・体育館)				外観							
事業用途	コミュニティ施設											
所在地	西蒲区間瀬 4290-1											
事業所名	岩室すこやかセンター											
複合施設の有無	無				内部							
開設年月日	平成12年12月15日											
利用対象者	地域の老人, 地域コミュニティ(自治会)											
開館時間	午前8時30分～午後9時30分											
休館日	月曜日											
設置目的	木のぬくもりの中で、広く市民の利用に供することにより、さまざま交流を促進させ、地域コミュニティの醸成に寄与することを目的とする。											
①土地情報												
敷地面積	2,410.00		m ²	利用者駐車可能台数	10		台					
標高	6.30		m	駐車場の満車頻度	満車になることはない							
②建物情報												
建築面積(1階床面積)	552.00		m ²	階数	地上1階							
延床面積	552.00		m ²	構造	木造							
③危機管理・防災情報												
避難所指定	○			防災備蓄用品の有無	—							
津波避難ビル指定	—			自家発電設備の有無	○							
④バリアフリー、環境対応												
出入口の段差	○			オストメイト対応トイレ	×							
障がい者用エレベーター	—			再生可能エネルギー設備	—							
2. 施設維持管理情報												
品質情報	(区分・単位)	平成24年度	前年比%	平成23年度	平成22年度	(区分・単位)	平成24年度	前年比%	平成23年度	平成22年度		
	バリアフリー対応率(%)	57.1	-	-	-	開館日数(日)	307	99.4	309	308		
	老朽化率(%)	61.6	-	-	-	延利用者数(人)	2,005	75.4	2,659	2,731		
	築年数(年)	12.0	-	-	-	1日当り利用者数(人)	7	77.8	9	9		
	耐震化対応率(%)	100.0	-	-	-	利用率(%)	4.9	122.5	4	4.4		
職員数(人)	正職員	0	-	0	0	利用情報		-				
	非常勤職員	1	100.0	1	1			-				
	臨時職員	2	100.0	2	2			-				
収入(千円)	市の収入計①					支出(千円)	指定管理料以外の市の支出計	4,120	78.2	5,270	5,936	
			548	110.0	498		101	指定管理料	0	-	0	0
								市の支出計②	4,120	78.2	5,270	5,936
単年度市負担額(千円)②-①	3,572	74.9	4,772	5,835	減価償却費を含めた単年度市負担額(千円)	14,611	-	-	-			

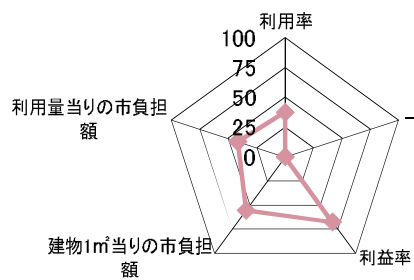
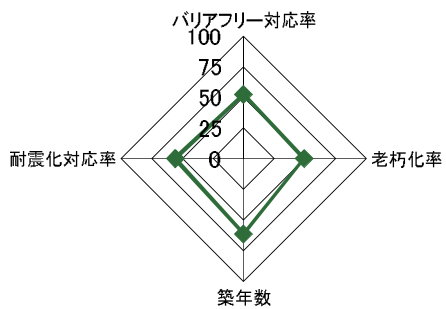
3. 位置情報

交通アクセス	最寄駅		近隣類似施設の名称 (半径1,000m以内)	国・県・自治体所有	民間所有
	最寄駅からの 所要時間				
	最寄バス停	間瀬新村			
	最寄バス停からの 所要時間	1 分			

案内図

100m
1/10,000

4. 施設維持管理情報分析



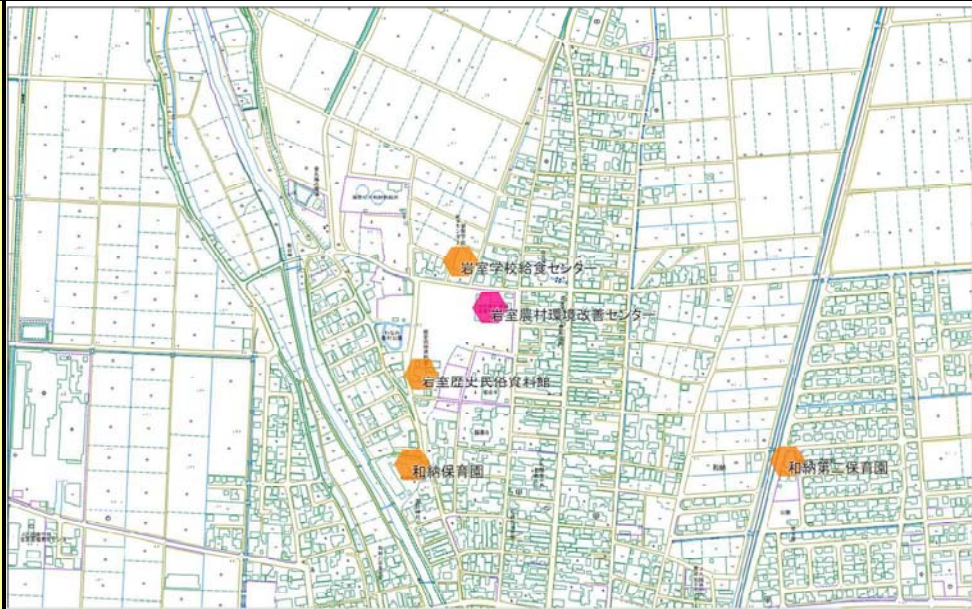
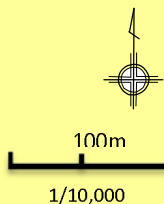
5. 備考

1. 基本情報												
施設名称	岩室農村環境改善センター				外観		写真					
事業所用途	コミュニティ施設											
所在地	西蒲区和納 3919-1											
事業所名	新潟市岩室農村環境改善センター											
複合施設の有無	無				内部							
開設年月日	平成7年4月1日											
利用対象者	団体											
開館時間	9:00～22:00											
休館日	毎月第3木曜日											
設置目的	農村地域活動の推進を図るための多目的施設											
①土地情報												
敷地面積	627.18	m ²	利用者駐車可能台数	50 台								
標高	6.60	m	駐車場の満車頻度	満車になることはない								
②建物情報												
建築面積(1階床面積)	1,161.50	m ²	階数	地上1階								
延床面積	1,161.50	m ²	構造	鉄筋コンクリート								
③危機管理・防災情報												
避難所指定	○			防災備蓄用品の有無	○							
津波避難ビル指定	-			自家発電設備の有無	-							
④バリアフリー、環境対応												
出入口の段差	○			オストメイト対応トイレ	×							
障がい者用エレベーター	-			再生可能エネルギー設備	-							
2. 施設維持管理情報												
品質情報	(区分・単位)	平成24年度	前年比%	平成23年度	平成22年度	(区分・単位)	平成24年度	前年比%	平成23年度	平成22年度		
	バリアフリー対応率(%)	37.5	-	-	-	開館日数(日)	348	100.0	348	347		
	老朽化率(%)	34.0	-	-	-	延利用者数(人)	13,776	116.0	11,878	16,076		
	築年数(年)	18.0	-	-	-	1日当り利用者数(人)	40	117.6	34	46		
	耐震化対応率(%)	100.0	-	-	-	利用率(%)	15	115.4	13	19.8		
職員数(人)	正職員	0	-	0	0	利用情報		-				
	非常勤職員	0	-	0	0			-				
	臨時職員	5	100.0	5	5			-				
収入(千円)	市の収入計①					支出(千円)	指定管理料以外の市の支出計	7,582	114.2	6,640	7,267	
			53	32.5	163		143	指定管理料	0	-	0	0
								市の支出計②	7,582	114.2	6,640	7,267
単年度市負担額(千円)②-①	7,529	116.2	6,477	7,124	減価償却費を含めた単年度市負担額(千円)	14,390	-	-	-			

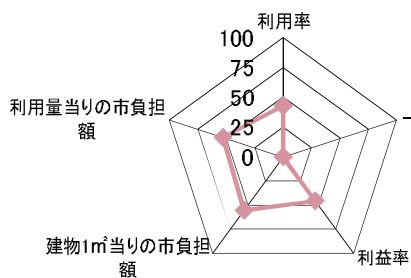
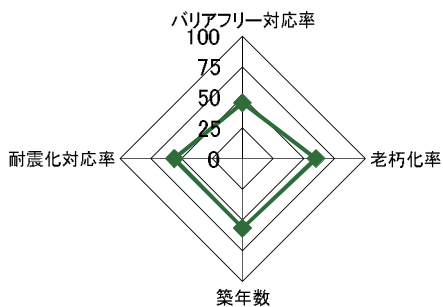
3. 位置情報

交通アクセス	最寄駅	岩室駅	近隣類似施設の名称 (半径1,000m以内)	国・県・自治体所有	民間所有
	最寄駅からの 所要時間	20 分			
	最寄バス停	和納6区			
	最寄バス停からの 所要時間	5 分			

案内図



4. 施設維持管理情報分析



5. 備考

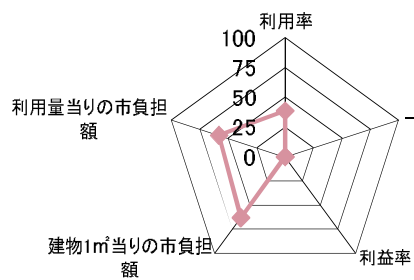
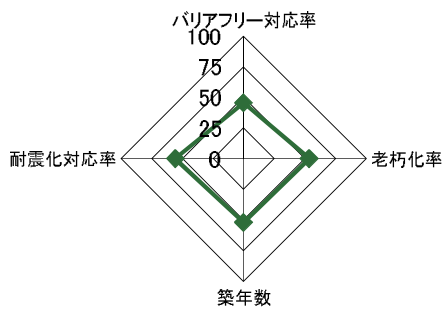
1. 基本情報												
施設名称	農村集落多目的共同利用施設				外観		写真					
事業所用途	コミュニティ施設											
所在地	西蒲区貝柄貝柄 805-6											
事業所名	新潟市農村集落多目的共同利用施設											
複合施設の有無	無				内部		写真					
開設年月日	平成1年4月1日											
利用対象者	団体											
開館時間	9:00～22:00											
休館日												
設置目的	地域の営農活動をはじめ、保健、社会教育活動等の話し合いや行事等を通じて地域の連帯感を醸成し、村づくり・人づくりの拠点とするため											
①土地情報												
敷地面積	654.91	m ²	利用者駐車可能台数	10 台								
標高	0.70	m	駐車場の満車頻度	満車になることはない								
②建物情報												
建築面積(1階床面積)	276.21	m ²	階数	地上1階								
延床面積	276.21	m ²	構造	鉄筋コンクリート								
③危機管理・防災情報												
避難所指定	○			防災備蓄用品の有無	○							
津波避難ビル指定	-			自家発電設備の有無	-							
④バリアフリー、環境対応												
出入口の段差	○			オストメイト対応トイレ	×							
障がい者用エレベーター	-			再生可能エネルギー設備	-							
2. 施設維持管理情報												
品質情報	(区分・単位)	平成24年度	前年比%	平成23年度	平成22年度	(区分・単位)	平成24年度	前年比%	平成23年度	平成22年度		
	バリアフリー対応率(%)	37.5	-	-	-	開館日数(日)	365	100.0	365	365		
	老朽化率(%)	50.6	-	-	-	延利用者数(人)	6,339	104.5	6,064	6,003		
	築年数(年)	24.0	-	-	-	1日当り利用者数(人)	17	100.0	17	16		
	耐震化対応率(%)	100.0	-	-	-	利用率(%)	7.3	104.3	7	6.9		
職員数(人)	正職員	0	-	0	0	利用情報		-				
	非常勤職員	0	-	0	0			-				
	臨時職員	0	-	0	0			-				
収入(千円)	市の収入計①					支出(千円)	指定管理料以外の市の支出計	0	-	0	0	
			0	-	0		0	指定管理料	0	-	0	0
			0	-	0		0	市の支出計②	0	-	0	0
単年度市負担額(千円)②-①	0	-	0	0	減価償却費を含めた単年度市負担額(千円)	1,473	-	-	-			

3. 位置情報

交通アクセス	最寄駅		近隣類似施設の名称 (半径1,000m以内)	国・県・自治体所有	民間所有
	最寄駅からの 所要時間	分			
	最寄バス停				
	最寄バス停からの 所要時間	分			

案内図

4. 施設維持管理情報分析



5. 備考

1. 基本情報												
施設名称	潟東農村環境改善センター				外観		写真					
事業所用途	コミュニティ施設											
所在地	西蒲区三方 1-1											
事業所名	新潟市潟東農村環境改善センター											
複合施設の有無	無				内部		写真					
開設年月日	昭和55年7月10日											
利用対象者	団体											
開館時間	9:00～22:00											
休館日	毎月第3木曜日											
設置目的	農業及び農村地域の健全な発展を図るため、地域活動の中心的施設として設置。											
①土地情報												
敷地面積	5,128.69	m ²	利用者駐車可能台数	5 台								
標高	2.20	m	駐車場の満車頻度	月に1回以上満車になる								
②建物情報												
建築面積(1階床面積)	795.28	m ²	階数	地上2階								
延床面積	1,112.80	m ²	構造	鉄筋コンクリート								
③危機管理・防災情報												
避難所指定	○			防災備蓄用品の有無	○							
津波避難ビル指定	-			自家発電設備の有無	-							
④バリアフリー、環境対応												
出入口の段差	○			オストメイト対応トイレ	×							
障がい者用エレベーター	-			再生可能エネルギー設備	-							
2. 施設維持管理情報												
品質情報	(区分・単位)	平成24年度	前年比%	平成23年度	平成22年度	(区分・単位)	平成24年度	前年比%	平成23年度	平成22年度		
	バリアフリー対応率(%)	12.5	-	-	-	開館日数(日)	348	100.0	348	347		
	老朽化率(%)	62.0	-	-	-	延利用者数(人)	10,404	125.7	8,277	7,648		
	築年数(年)	32.0	-	-	-	1日当たり利用者数(人)	30	125.0	24	22		
	耐震化対応率(%)	0.0	-	-	-	利用率(%)	11.3	84.3	13.4	11.2		
職員数(人)	正職員	0	-	0	0	利用情報		-				
	非常勤職員	0	-	0	0			-				
	臨時職員	5	100.0	5	5			-				
収入(千円)	市の収入計①					支出(千円)	指定管理料以外の市の支出計	7,557	86.2	8,769	6,744	
			23	95.8	24		27	指定管理料	0	-	0	0
								市の支出計②	7,557	86.2	8,769	6,744
単年度市負担額(千円)②-①	7,534	86.2	8,745	6,717	減価償却費を含めた単年度市負担額(千円)	13,630	-	-	-			

3. 位置情報

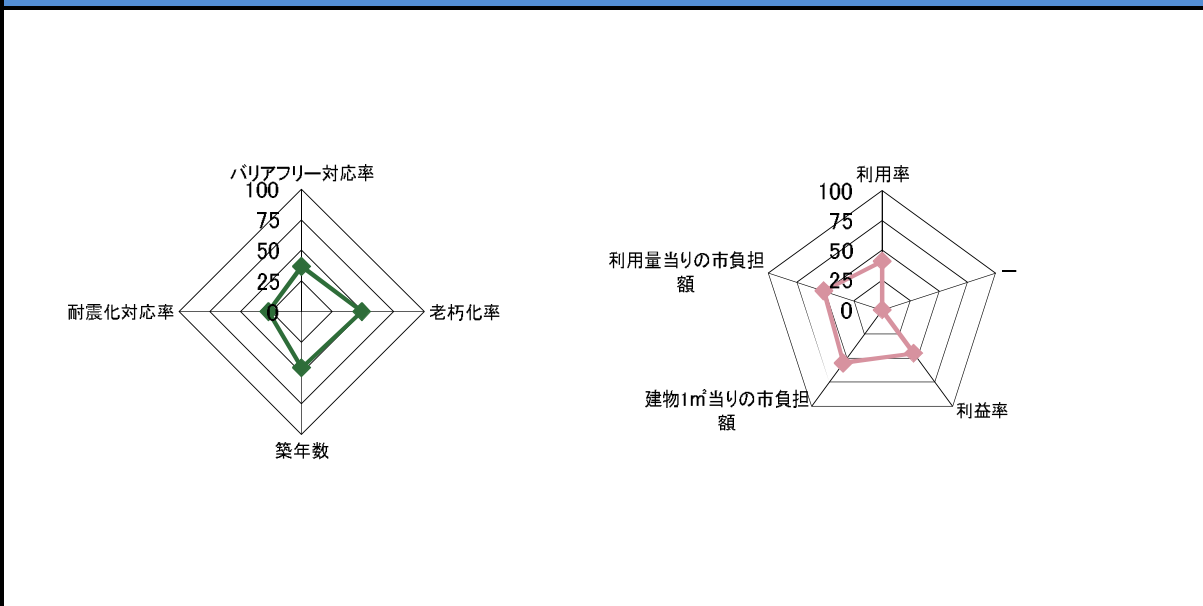
交通アクセス	最寄駅		近隣類似施設の名称 (半径1,000m以内)	国・県・自治体所有	民間所有
	最寄駅からの 所要時間				
	最寄バス停	潟東出張所前			
	最寄バス停からの 所要時間	5 分			

案内図

100m
1/10,000

Map labels include: 潟東ゆう学館, 潟東健康センター, 潟東物産館, 潟東学校給食センター, 潟東歴史民俗資料館, 潟東樋口記念美術館, 老人デイサービスセンター潟東, 潟東体育館, 潟東農村環境改善センター, 潟東出張所, 潟東産業文化会館, 高崎若生さがりレーム, かたひがし生活体験館.

4. 施設維持管理情報分析

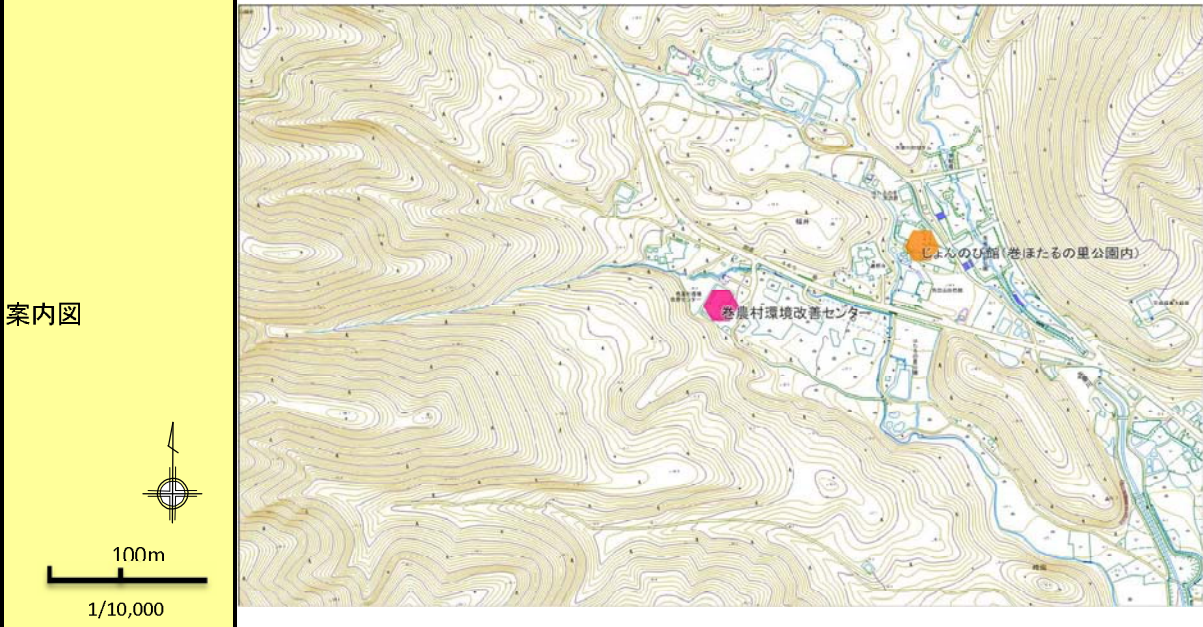


5. 備考

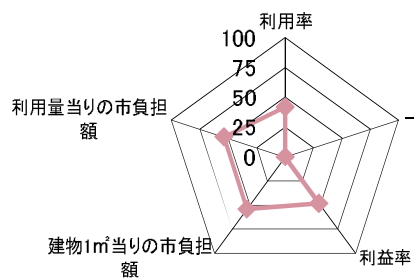
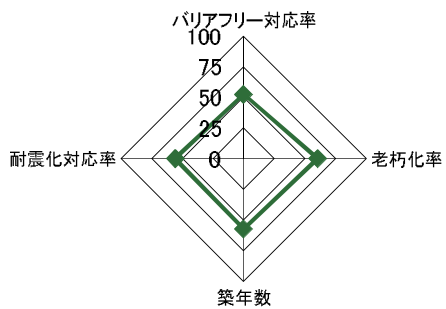
1. 基本情報											
施設名称	巻農村環境改善センター				外観		写真				
事業所用途	コミュニティ施設										
所在地	西蒲区福井山中 3975-1										
事業所名	新潟市巻農村環境改善センター										
複合施設の有無	無				内部		写真				
開設年月日	平成8年4月1日										
利用対象者	団体										
開館時間	9:00～22:00										
休館日	毎月第3木曜日										
設置目的	農業及び農村地域の健全な発展を図るため、地域活動の中心的施設として設置。										
①土地情報											
敷地面積	1,393.00 m ²		利用者駐車可能台数	40 台							
標高	42.00 m		駐車場の満車頻度	月に1回以上満車になる							
②建物情報											
建築面積(1階床面積)	701.62 m ²		階数	地上2階							
延床面積	908.00 m ²		構造	鉄筋コンクリート							
③危機管理・防災情報											
避難所指定	○			防災備蓄用品の有無	○						
津波避難ビル指定	-			自家発電設備の有無	-						
④バリアフリー、環境対応											
出入口の段差	○			オストメイト対応トイレ	×						
障がい者用エレベーター	-			再生可能エネルギー設備	-						
2. 施設維持管理情報											
品質情報	(区分・単位)	平成24年度	前年比%	平成23年度	平成22年度	(区分・単位)	平成24年度	前年比%	平成23年度	平成22年度	
	バリアフリー対応率(%)	57.1	-	-	-	開館日数(日)	348	100.0	348	347	
利用情報	老朽化率(%)	32.0	-	-	-	延利用者数(人)	14,443	105.6	13,679	12,595	
	築年数(年)	17.0	-	-	-	1日当たり利用者数(人)	42	107.7	39	36	
	耐震化対応率(%)	100.0	-	-	-	利用率(%)	13.4	125.2	10.7	10.7	
	職員数(人)										
収入(千円)	正職員	0	-	0	0	支出(千円)	指定管理料以外の市の支出計	6,891	96.7	7,124	7,843
	非常勤職員	0	-	0	0		指定管理料	0	-	0	0
	臨時職員	5	100.0	5	5		市の支出計②	6,891	96.7	7,124	7,843
単年度市負担額(千円)②-①	6,749	96.8	6,974	7,700	減価償却費を含めた単年度市負担額(千円)	10,232	-	-	-		

3. 位置情報

交通アクセス	最寄駅	巻駅	近隣類似施設の名称 (半径1,000m以内)	国・県・自治体所有	民間所有	
	最寄駅からの 所要時間			分		
	最寄バス停	じよんのび館				
	最寄バス停からの 所要時間			5 分		



4. 施設維持管理情報分析



5. 備考