

1. 基本情報										
施設名称	北地域保健福祉センター				外観					
事業所用途	保健施設									
所在地	北区松浜1丁目 7-1									
事業所名	北地域保健福祉センター									
複合施設の有無	有				内部					
開設年月日	昭和56年10月12日									
利用対象者	新潟市民									
開館時間	8:30～17:30									
休館日	土曜日、日曜日、国民の祝日に関する法律に規定する休日									
設置目的	子育て支援、健診、健康相談などの保健事業の実施と、保健福祉の総合相談窓口として、市民の保健福祉の増進に寄与する。									
①土地情報										
敷地面積	2,625.15 m ²		利用者駐車可能台数	45 台						
標高	15.00 m		駐車場の満車頻度	週に1回以上満車になる						
②建物情報										
建築面積(1階床面積)	487.54 m ²		階数	地上3階 地下1階						
延床面積	370.32 m ²		構造	鉄筋コンクリート						
③危機管理・防災情報										
避難所指定	—		防災備蓄用品の有無	—						
津波避難ビル指定	—		自家発電設備の有無	—						
④バリアフリー、環境対応										
出入口の段差	○		オストメイト対応トイレ	×						
障がい者用エレベーター	○		再生可能エネルギー設備	—						
2. 施設維持管理情報										
品質情報	(区分・単位)	平成24年度	前年比%	平成23年度	平成22年度	(区分・単位)	平成24年度	前年比%	平成23年度	平成22年度
	バリアフリー対応率(%)	87.5	—	—	—	開館日数(日)	245	100.4	244	243
	老朽化率(%)	65.6	—	—	—			—		
	築年数(年)	34.0	—	—	—			—		
職員数(人)	耐震化対応率(%)	69.1	—	—	—	利用情報		—		
	正職員	5	100.0	5	5			—		
	非常勤職員	1	100.0	1	1			—		
収入(千円)	臨時職員	0	—	0	0			—		
	市の収入計①	支出(千円)				指定管理料以外の市の支出計	43,970	98.9	44,460	44,622
		指定管理料	0	—	0	0			—	
市の支出計②		43,970	98.9	44,460	44,622			—		
単年度市負担額(千円)②-①	43,970	98.9	44,460	44,622	減価償却費を含めた単年度市負担額(千円)	46,367	—	—	—	

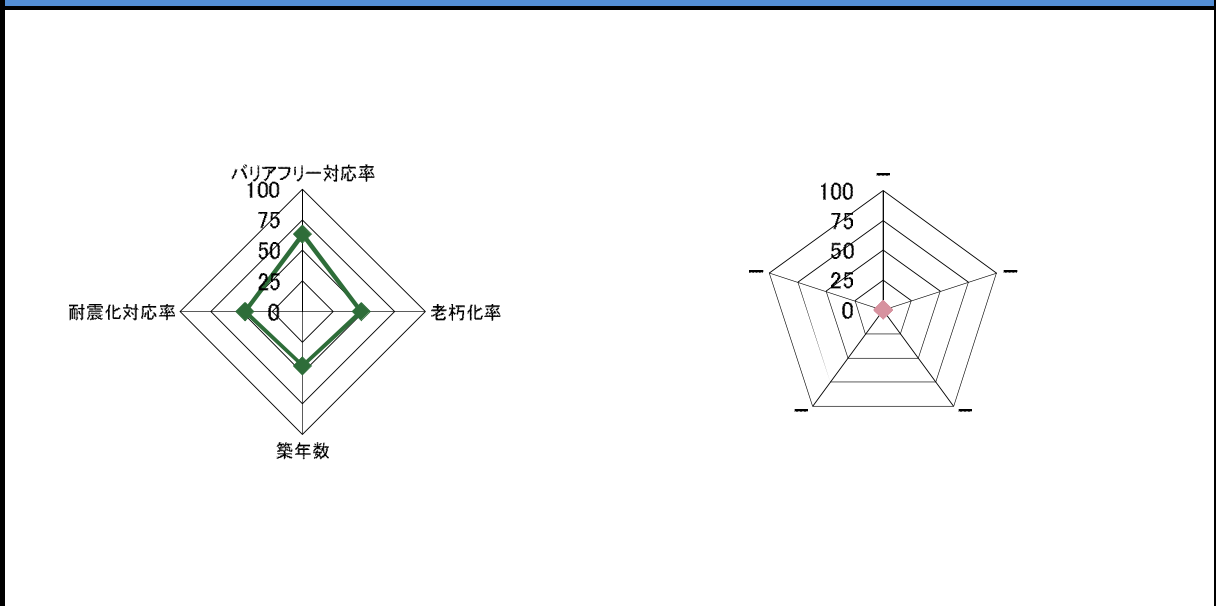
3. 位置情報

交通アクセス	最寄駅		近隣類似施設の名称 (半径1,000m以内)	国・県・自治体所有	民間所有
	最寄駅からの所要時間				
	最寄バス停	松浜2丁目			
	最寄バス停からの所要時間	5分			

案内図

100m
1/10,000

4. 施設維持管理情報分析



5. 備考

1. 基本情報												
施設名称	石山地域保健福祉センター				外観							
事業所用途	保健施設											
所在地	東区石山1丁目1番12号											
事業所名	石山地域保健福祉センター				内部							
複合施設の有無	有											
開設年月日	平成11年4月1日											
利用対象者	市民											
開館時間	8:30～17:30											
休館日	土曜・日曜・国民の祝日											
設置目的	市民の健康の保持及び福祉の増進に資するため、健康相談、健康教育、栄養指導、健康診査、訪問指導、保健福祉サービス・福祉サービスの相談及び受付等を実施する。石山地区センターに、出張所・公民館・図書館とともに設置されている。											
①土地情報												
敷地面積	3,414.62	m ²	利用者駐車可能台数	78 台								
標高	1.20	m	駐車場の満車頻度	週に1回以上満車になる								
②建物情報												
建築面積(1階床面積)	944.24	m ²	階数	地上1階								
延床面積	401.64	m ²	構造	鉄筋コンクリート								
③危機管理・防災情報												
避難所指定	-			防災備蓄用品の有無	○							
津波避難ビル指定	-			自家発電設備の有無	○							
④バリアフリー、環境対応												
出入口の段差	○			オストメイト対応トイレ	-							
障がい者用エレベーター	○			再生可能エネルギー設備	-							
2. 施設維持管理情報												
品質情報	(区分・単位)	平成24年度	前年比%	平成23年度	平成22年度	利用情報	(区分・単位)	平成24年度	前年比%	平成23年度	平成22年度	
	バリアフリー対応率(%)	85.7	-	-	-		開館日数(日)	244	99.6	245	243	
	老朽化率(%)	56.1	-	-	-			-				
	築年数(年)	30.8	-	-	-			-				
	耐震化対応率(%)	11.4	-	-	-			-				
職員数(人)	正職員	6	100.0	6	10			-				
	非常勤職員	1	100.0	1	1			-				
	臨時職員	1	100.0	1	1			-				
収入(千円)	市の収入計①		0	-	0	0	支出(千円)	指定管理料以外の市の支出計	53,909	96.2	56,057	93,856
								指定管理料	0	-	0	0
								市の支出計②	53,909	96.2	56,057	93,856
	単年度市負担額(千円)②-①	53,909	96.2	56,057	93,856		減価償却費を含めた単年度市負担額(千円)	53,909	-	-	-	

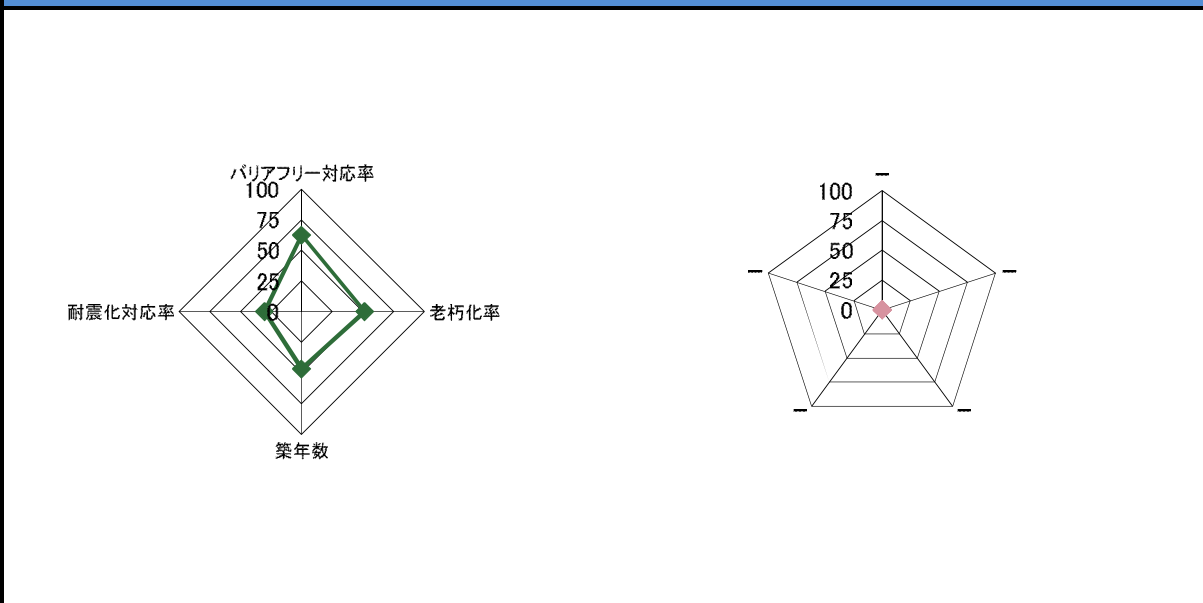
3. 位置情報

交通アクセス	最寄駅	越後石山駅	近隣類似施設の名称 (半径1,000m以内)	国・県・自治体所有	民間所有
	最寄駅からの所要時間	12分			
	最寄バス停	石山出張所前			
	最寄バス停からの所要時間	3分			

案内図

100m
1/10,000

4. 施設維持管理情報分析



5. 備考

1. 基本情報											
施設名称	東地域保健福祉センター				外観						
事業所用途	保健施設										
所在地	中央区明石2丁目 3番25号										
事業所名	東地域保健福祉センター				内部						
複合施設の有無	無										
開設年月日	昭和57年12月18日										
利用対象者	妊婦、乳児、障がい者、高齢者、特定疾患患者、健康づくり自主事業利用者、リハビリ自主事業利用者、食生活改善推進委員、運動普及推進委員、地域包括支援センター、ケアマネージャー、学生(実習)等										
開館時間	8:30 ~ 17:30										
休館日	土日、祝日										
設置目的	市民の健康の保持および福祉の増進に資するため。保健福祉センターの事業は①健康相談・健康教育・栄養指導・健康診査・訪問指導及び機能訓練に関すること。②保健サービス及び福祉サービスの相談及び受け付けに関すること。③市民の保健及び福祉活動のための利用に供すること。④市長が必要と認める事業。										
①土地情報											
敷地面積	2,184.04	m ²	利用者駐車可能台数	18 台							
標高	0.10	m	駐車場の満車頻度	週に1回以上満車になる							
②建物情報											
建築面積(1階床面積)	842.64	m ²	階数	地上3階							
延床面積	2,430.34	m ²	構造	鉄骨造							
③危機管理・防災情報											
避難所指定	—			防災備蓄用品の有無	—						
津波避難ビル指定	—			自家発電設備の有無	○						
④バリアフリー、環境対応											
出入口の段差	○			オストメイト対応トイレ	—						
障がい者用エレベーター	—			再生可能エネルギー設備	—						
2. 施設維持管理情報											
品質情報	(区分・単位)	平成24年度	前年比%	平成23年度	平成22年度	(区分・単位)	平成24年度	前年比%	平成23年度	平成22年度	
	バリアフリー対応率(%)	50.0	—	—	—	開館日数(日)	245	99.6	246	243	
	老朽化率(%)	78.6	—	—	—			—			
	築年数(年)	30.0	—	—	—			—			
職員数(人)	耐震化対応率(%)	100.0	—	—	—			—			
	正職員	6	100.0	6	7			—			
	非常勤職員	1	100.0	1	1			—			
収入(千円)	臨時職員	2	200.0	1	1			—			
	市の収入計①	754	99.5	758	807	支出(千円)	指定管理料以外の市の支出計	65,759	101.4	64,844	75,428
							指定管理料	0	—	0	0
単年度市負担額(千円)②-①	65,005	101.4	64,086	74,621	減価償却費を含めた単年度市負担額(千円)	77,807	—	—	—	—	
							市の支出計②	65,759	101.4	64,844	75,428

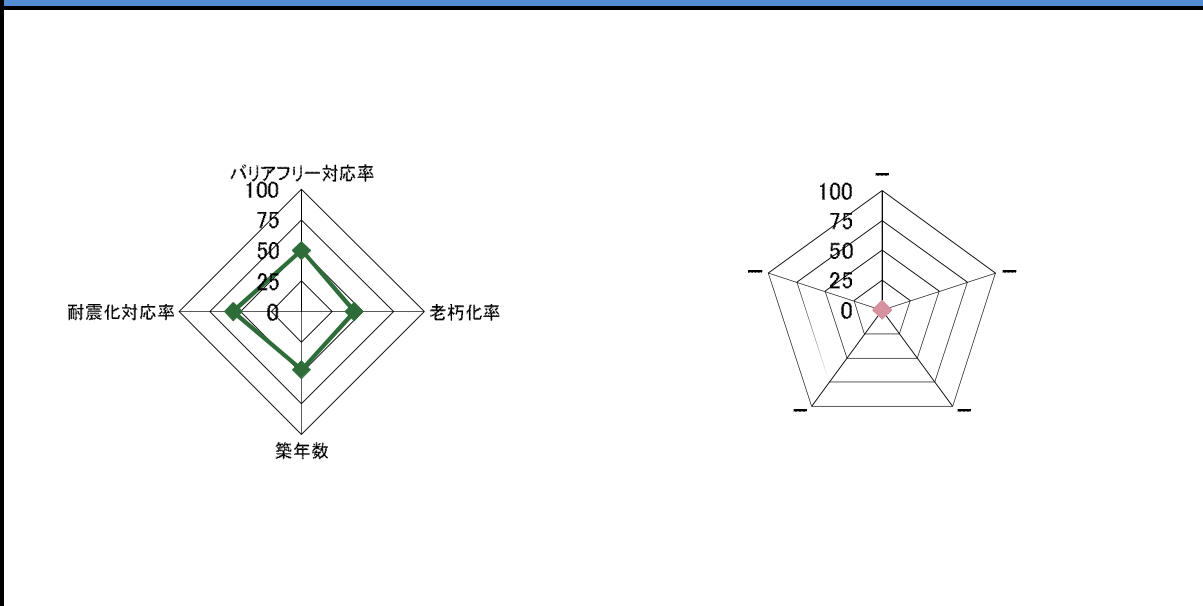
3. 位置情報

交通アクセス	最寄駅	新潟駅	近隣類似施設の名称 (半径1,000m以内)	国・県・自治体所有	民間所有
	最寄駅からの所要時間	15分			
交通アクセス	最寄バス停	蒲原町			
	最寄バス停からの所要時間	3分			

案内図

100m
1/10,000

4. 施設維持管理情報分析



5. 備考

1. 基本情報											
施設名称	南地域保健福祉センター				外観						
事業所用途	保健施設										
所在地	中央区新和3丁目 113-30										
事業所名	南地域保健福祉センター										
複合施設の有無	有				内部						
開設年月日	平成9年2月18日										
利用対象者	各種健康診査・健康相談・健康教育・福祉活動等の利用及び保健福祉の窓口申請者										
開館時間	8:30~17:30										
休館日	・日曜日及び土曜日・国民の祝日に関する法律に規定する休日										
設置目的	市民の健康の保持および福祉の増進に資するため。保健福祉センターの事業は①健康相談・健康教育・栄養指導・健康診査・訪問指導及び機能訓練に関すること。②保健サービス及び福祉サービスの相談及び受け付けに関すること。③市民の保健及び福祉活動のための利用に供すること。④市長が必要と認める事業。										
①土地情報											
敷地面積	0.00 m ²		利用者駐車可能台数	91 台							
標高	0.40 m		駐車場の満車頻度	週に1回以上満車になる							
②建物情報											
建築面積(1階床面積)	594.95 m ²		階数	地上4階							
延床面積	1,236.58 m ²		構造	鉄筋コンクリート							
③危機管理・防災情報											
避難所指定	-		防災備蓄用品の有無	-							
津波避難ビル指定	○		自家発電設備の有無	○							
④バリアフリー、環境対応											
出入口の段差	○		オストメイト対応トイレ	×							
障がい者用エレベーター	○		再生可能エネルギー設備	-							
2. 施設維持管理情報											
品質情報	(区分・単位)	平成24年度	前年比%	平成23年度	平成22年度	(区分・単位)	平成24年度	前年比%	平成23年度	平成22年度	
	バリアフリー対応率(%)	77.8	-	-	-	開館日数(日)	252	97.3	259	256	
	老朽化率(%)	62.0	-	-	-			-			
	築年数(年)	32.0	-	-	-			-			
職員数(人)	耐震化対応率(%)	0.0	-	-	-	利用情報		-			
	正職員	9	100.0	9	9			-			
	非常勤職員	1	100.0	1	1			-			
収入(千円)	臨時職員	1	100.0	1	0			-			
	市の収入計①					支出(千円)	指定管理料以外の市の支出計	88,450	87.9	100,637	88,983
			31	100.0	31	31	指定管理料	0	-	0	0
						市の支出計②	88,450	87.9	100,637	88,983	
単年度市負担額(千円)②-①	88,419	87.9	100,606	88,952	減価償却費を含めた単年度市負担額(千円)	93,992	-	-	-		

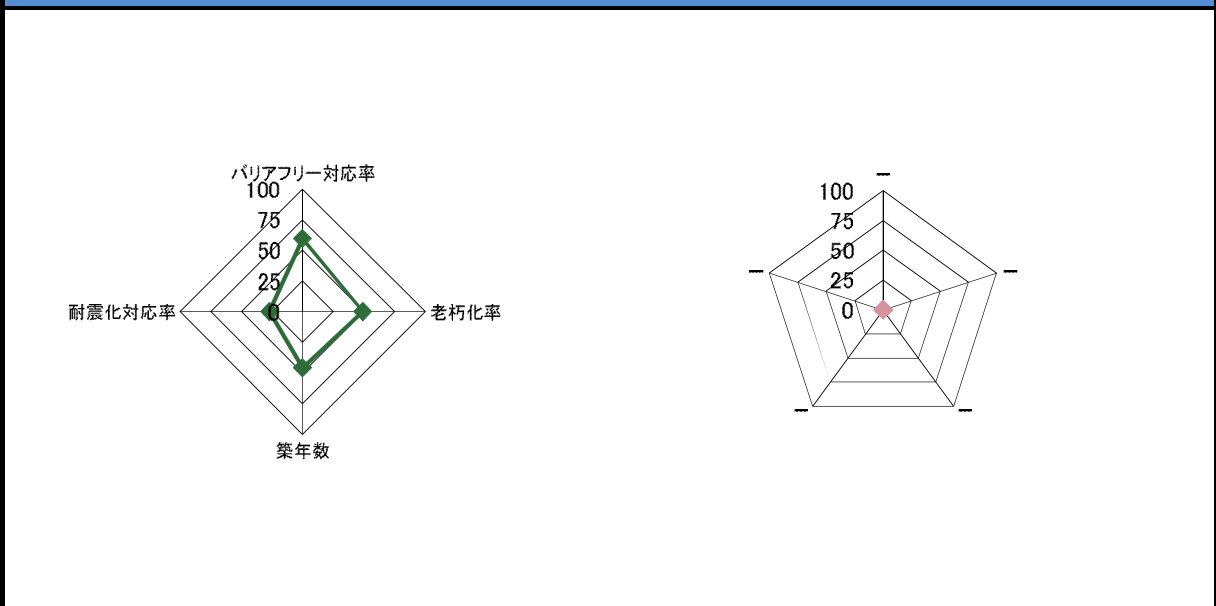
3. 位置情報

交通アクセス	最寄駅		近隣類似施設の名称 (半径1,000m以内)	国・県・自治体所有	民間所有
	最寄駅からの 所要時間				
	最寄バス停	南地区センター前			
	最寄バス停からの 所要時間	3 分			

案内図

100m
1/10,000

4. 施設維持管理情報分析



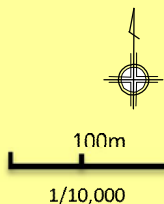
5. 備考

1. 基本情報											
施設名称	中央地域保健福祉センター				外観						
事業所用途	保健施設										
所在地	中央区関屋下川原町1丁目 3-11										
事業所名	中央地域保健福祉センター				内部						
複合施設の有無	無										
開設年月日	昭和46年3月30日										
利用対象者	妊婦、乳幼児、障がい者、高齢者、特定疾患患者、健康相談利用者、食生活改善推進委員、運動普及推進委員、地域包括支援センター、ケアマネージャー、学生(実習)等										
開館時間	8:30~17:30										
休館日	土日、祝日										
設置目的	市民の健康の保持および福祉の増進に資するため。保健福祉センターの事業は①健康相談・健康教育・栄養指導・健康診査・訪問指導及び機能訓練に関すること。②保健サービス及び福祉サービスの相談及び受け付けに関すること。③市民の保健及び福祉活動のための利用に供すること。④市長が必要と認める事業。										
①土地情報											
敷地面積	2,609.17	m ²	利用者駐車可能台数	33	台						
標高	3.40	m	駐車場の満車頻度	週に1回以上満車になる							
②建物情報											
建築面積(1階床面積)	802.44	m ²	階数	地上2階 地下1階							
延床面積	1,541.74	m ²	構造	鉄筋コンクリート							
③危機管理・防災情報											
避難所指定	-			防災備蓄用品の有無	-						
津波避難ビル指定	-			自家発電設備の有無	○						
④バリアフリー、環境対応											
出入口の段差	○			オストメイト対応トイレ	-						
障がい者用エレベーター	-			再生可能エネルギー設備	-						
2. 施設維持管理情報											
品質情報	(区分・単位)	平成24年度	前年比%	平成23年度	平成22年度	利用情報	(区分・単位)	平成24年度	前年比%	平成23年度	平成22年度
	バリアフリー対応率(%)	83.3	-	-	-		開館日数(日)	244	100.0	244	243
	老朽化率(%)	82.8	-	-	-			-			
	築年数(年)	41.2	-	-	-			-			
	耐震化対応率(%)	93.3	-	-	-			-			
職員数(人)	正職員	7	100.0	7	7			-			
	非常勤職員	1	100.0	1	1			-			
	臨時職員	1	100.0	1	1			-			
収入(千円)	市の収入計①	支出(千円)	指定管理料以外の市の支出計	70,502	99.3	70,998	79,437				
		指定管理料	0	-	0	0					
		市の支出計②	70,502	99.3	70,998	79,437					
単年度市負担額(千円)②-①	69,069	99.3	69,565	78,020	減価償却費を含めた単年度市負担額(千円)	69,069	-	-	-		

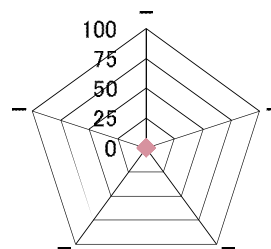
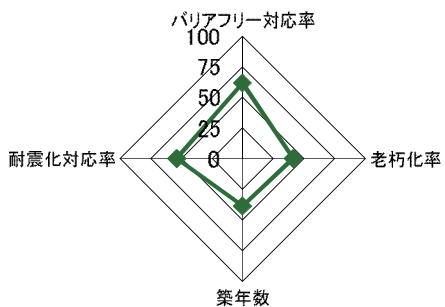
3. 位置情報

交通アクセス	最寄駅	白山駅	近隣類似施設の名称 (半径1,000m以内)	国・県・自治体所有	民間所有
	最寄駅からの所要時間	15分			
	最寄バス停	新潟商業高校前			
	最寄バス停からの所要時間	5分			

案内図



4. 施設維持管理情報分析



5. 備考

1. 基本情報										
施設名称	西地域保健福祉センター				外観					
事業所用途	保健施設									
所在地	西区内野町 471									
事業所名	西地域保健福祉センター									
複合施設の有無	有				内部					
開設年月日	昭和62年2月2日									
利用対象者	各種健康診断、健康相談、健康教育、福祉活動等の利用及び保健福祉の窓口申請者									
開館時間	8:30~17:30									
休館日	土曜日、日曜日、祝祭日									
設置目的	地域住民の利便性を図る目的で保健所の機能を持った施設を設置した。各種健診、リハビリ教室、健康相談、健康教育等を行なっている。									
①土地情報										
敷地面積	3,339.17 m ²		利用者駐車可能台数	49 台						
標高	3.30 m		駐車場の満車頻度	月に1回以上満車になる						
②建物情報										
建築面積(1階床面積)	1,208.87 m ²		階数	地上3階						
延床面積	721.68 m ²		構造							
③危機管理・防災情報										
避難所指定	—			防災備蓄用品の有無	—					
津波避難ビル指定	—			自家発電設備の有無	—					
④バリアフリー、環境対応										
出入口の段差	○			オストメイト対応トイレ	×					
障がい者用エレベーター	—			再生可能エネルギー設備	—					
2. 施設維持管理情報										
品質情報	(区分・単位)	平成24年度	前年比%	平成23年度	平成22年度	(区分・単位)	平成24年度	前年比%	平成23年度	平成22年度
	バリアフリー対応率(%)	75.0	—	—	—	開館日数(日)	246	99.2	248	248
	老朽化率(%)	88.0	—	—	—			—		
	築年数(年)	42.1	—	—	—			—		
職員数(人)	耐震化対応率(%)	1.0	—	—	—	利用情報		—		
	正職員	5	100.0	5	5			—		
	非常勤職員	1	100.0	1	1			—		
臨時職員	1	100.0	1	1			—			
収入(千円)	支出(千円)					指定管理料以外の市の支出計	48,645	99.0	49,131	49,551
	市の収入計①	0	—	0	0	指定管理料	0	—	0	0
						市の支出計②	48,645	99.0	49,131	49,551
単年度市負担額(千円)②-①	48,645	99.0	49,131	49,551	減価償却費を含めた単年度市負担額(千円)	48,645	—	—	—	

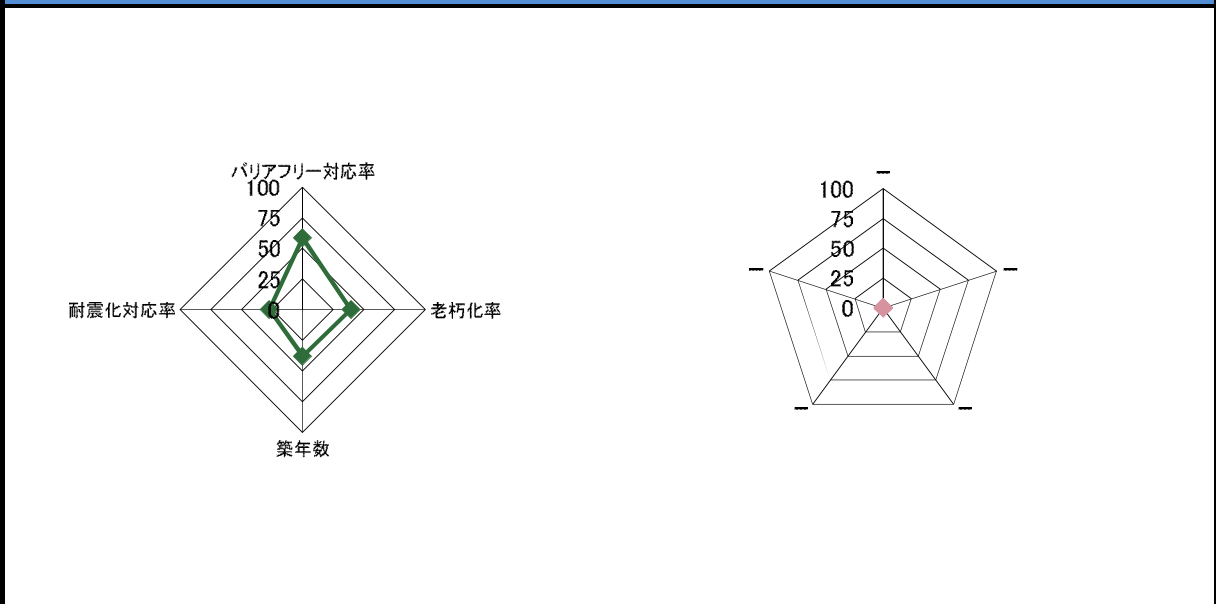
3. 位置情報

交通アクセス	最寄駅	内野駅	近隣類似施設の名称 (半径1,000m以内)	国・県・自治体所有	民間所有
	最寄駅からの所要時間	1分			
	最寄バス停	内野四ツ角, 内野駅前			
	最寄バス停からの所要時間	1分			

案内図

100m
1/10,000

4. 施設維持管理情報分析



5. 備考

1. 基本情報												
施設名称	黒埼地域保健福祉センター				外観							
事業所用途	保健施設											
所在地	西区大野町 2843-1											
事業所名	黒埼地域保健福祉センター				内部							
複合施設の有無	有											
開設年月日	平成19年4月1日											
利用対象者	各種健康診断・健康相談・健康教育・福祉活動等の利用											
開館時間	8:30~17:30											
休館日	土曜日, 日曜日, 祝日											
設置目的	地域住民の利便性を図る目的で保健所の機能を持った施設を設置した。健康相談, 健康教育等を行なっている。											
①土地情報												
敷地面積	3,111.84	m ²	利用者駐車可能台数	50 台								
標高	1.10	m	駐車場の満車頻度	満車になることはない								
②建物情報												
建築面積(1階床面積)	1,265.77	m ²	階数	地上3階								
延床面積	59.62	m ²	構造	鉄骨造								
③危機管理・防災情報												
避難所指定	-			防災備蓄用品の有無	-							
津波避難ビル指定	-			自家発電設備の有無	-							
④バリアフリー、環境対応												
出入口の段差	○			オストメイト対応トイレ	×							
障がい者用エレベーター	-			再生可能エネルギー設備	-							
2. 施設維持管理情報												
品質情報	(区分・単位)	平成24年度	前年比%	平成23年度	平成22年度	利用情報	(区分・単位)	平成24年度	前年比%	平成23年度	平成22年度	
	バリアフリー対応率(%)	75.0	-	-	-		開館日数(日)	246	99.2	248	248	
	老朽化率(%)	67.7	-	-	-			-				
	築年数(年)	30.7	-	-	-			-				
	耐震化対応率(%)	69.8	-	-	-			-				
職員数(人)	正職員	5	100.0	5	5			-				
	非常勤職員	1	100.0	1	1			-				
	臨時職員	1	100.0	1	1			-				
収入(千円)	市の収入計①					支出(千円)	指定管理料以外の市の支出計	43,765	98.2	44,558	44,558	
			0	-	0		0	指定管理料	0	-	0	0
								市の支出計②	43,765	98.2	44,558	44,558
	単年度市負担額(千円)②-①	43,765	98.2	44,558	44,558		減価償却費を含めた単年度市負担額(千円)	43,765	-	-	-	

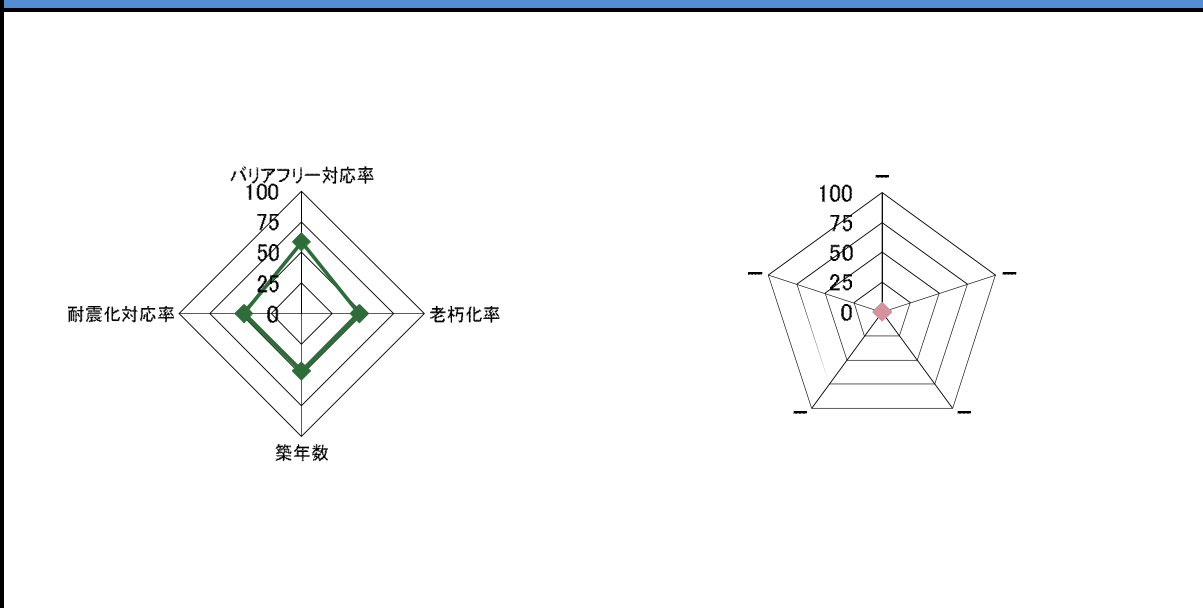
3. 位置情報

交通アクセス	最寄駅		近隣類似施設の名称 (半径1,000m以内)	国・県・自治体所有	民間所有
	最寄駅からの所要時間				
	最寄バス停	黒埼出張所前			
	最寄バス停からの所要時間	1分			

案内図

100m
1/10,000

4. 施設維持管理情報分析



5. 備考

1. 基本情報												
施設名称	巻地域保健福祉センター				外観							
事業所用途	保健施設											
所在地	西蒲区巻(甲)飛落 4363											
事業所名	巻地域保健福祉センター											
複合施設の有無	無				内部							
開設年月日	平成7年4月1日											
利用対象者	合併時に既に利用していた団体。市民の保健及び活動のための利用をする団体。市の関係課等の利用。											
開館時間	8:30~17:30											
休館日	日曜日, 土曜日, 国民の祝日に関する法律に規定する休日											
設置目的	市民の健康の保持及び福祉の増進に資するため設置した。栄養指導室, 機能訓練室, 母子保健室, 多目的ホールなどの各部屋がある。											
①土地情報												
敷地面積	5,893.29	m ²	利用者駐車可能台数	50 台								
標高	4.10	m	駐車場の満車頻度	月に1回以上満車になる								
②建物情報												
建築面積(1階床面積)	947.00	m ²	階数	地上2階								
延床面積	1,651.10	m ²	構造	鉄骨造								
③危機管理・防災情報												
避難所指定	○			防災備蓄用品の有無	○							
津波避難ビル指定	-			自家発電設備の有無	-							
④バリアフリー、環境対応												
出入口の段差	○			オストメイト対応トイレ	×							
障がい者用エレベーター	○			再生可能エネルギー設備	-							
2. 施設維持管理情報												
品質情報	(区分・単位)	平成24年度	前年比%	平成23年度	平成22年度	利用情報	(区分・単位)	平成24年度	前年比%	平成23年度	平成22年度	
	バリアフリー対応率(%)	66.7	-	-	-		開館日数(日)	246	99.2	248	244	
	老朽化率(%)	45.9	-	-	-			-				
	築年数(年)	18.0	-	-	-			-				
	耐震化対応率(%)	100.0	-	-	-			-				
職員数(人)	正職員	10	90.9	11	11			-				
	非常勤職員	1	-	0	0			-				
	臨時職員	1	100.0	1	1			-				
収入(千円)	市の収入計①					支出(千円)	指定管理料以外の市の支出計	90,490	89.5	101,123	97,171	
			373	97.4	383		420	指定管理料	0	-	0	0
								市の支出計②	90,490	89.5	101,123	97,171
	単年度市負担額(千円)②-①	90,117	89.5	100,740	96,751		減価償却費を含めた単年度市負担額(千円)	102,419	-	-	-	

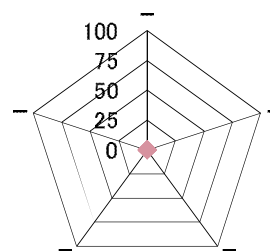
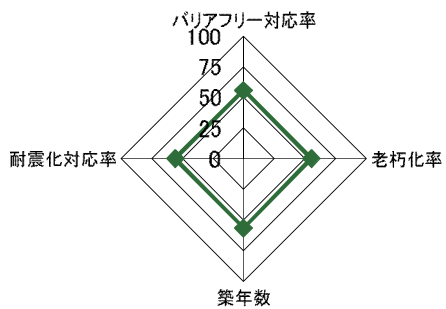
3. 位置情報

交通アクセス	最寄駅	巻駅	近隣類似施設の名称 (半径1,000m以内)	国・県・自治体所有	民間所有
	最寄駅からの所要時間	7分			
	最寄バス停	メディカルセンター病院前			
	最寄バス停からの所要時間	3分			

案内図

100m
1/10,000

4. 施設維持管理情報分析



5. 備考