

1. 基本情報												
施設名称	葛塚ひまわりクラブ				外観							
事業所用途	子育て支援施設											
所在地	北区川西3丁目 1833-1											
事業所名	葛塚ひまわりクラブ											
複合施設の有無	無				内部							
開設年月日	平成7年4月1日											
利用対象者	本市に住所を有する者で昼間保護者のいない家庭の小学校1年生から3年生までの児童											
開館時間	放課後から午後6時30分(土曜、学校の臨時休業、長期休業日については、午前8時から午後6時30分まで)											
休館日	日曜、祝日											
設置目的	昼間保護者のいない家庭の小学校低学年児童等の健全な育成を図るため											
①土地情報												
敷地面積	1,632.49		m ²	利用者駐車可能台数	10		台					
標高	2.10		m	駐車場の満車頻度	年に1回以上満車になる							
②建物情報												
建築面積(1階床面積)	392.04		m ²	階数	地上1階							
延床面積	392.04		m ²	構造	鉄骨造							
③危機管理・防災情報												
避難所指定	—			防災備蓄用品の有無	—							
津波避難ビル指定	—			自家発電設備の有無	—							
④バリアフリー、環境対応												
出入口の段差	×			オストメイト対応トイレ	×							
障がい者用エレベーター	—			再生可能エネルギー設備	—							
2. 施設維持管理情報												
品質情報	(区分・単位)	平成24年度	前年比%	平成23年度	平成22年度	(区分・単位)	平成24年度	前年比%	平成23年度	平成22年度		
	バリアフリー対応率(%)	0.0	—	—	—	開館日数(日)	294	99.7	295	293		
	老朽化率(%)	70.2	—	—	—	入会児童数(人)	99	100.0	99	92		
	築年数(年)	27.0	—	—	—	児童1人当り面積(m ²)	4	100.0	4	4.3		
	耐震化対応率(%)	100.0	—	—	—			—				
職員数(人)	正職員	0	—	0	0	利用情報		—				
	非常勤職員	0	—	0	0			—				
	臨時職員	0	—	0	0			—				
収入(千円)	市の収入計①					支出(千円)	指定管理料以外の市の支出計	0	—	0	0	
			5,149	100.6	5,119		4,671	指定管理料	14,268	98.7	14,456	14,031
								市の支出計②	14,268	98.7	14,456	14,031
単年度市負担額(千円)②-①		9,119	97.7	9,337	9,360	減価償却費を含めた単年度市負担額(千円)	10,157	—	—	—		

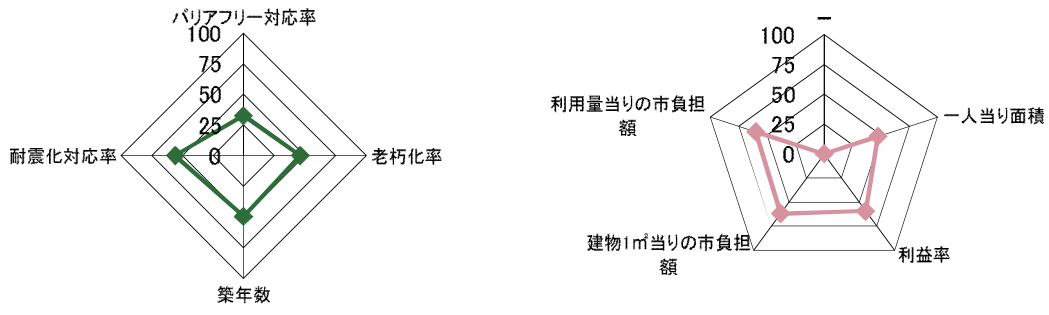
3. 位置情報

交通アクセス	最寄駅	豊栄駅	近隣類似施設の名称 (半径1,000m以内)	国・県・自治体所有	民間所有
	最寄駅からの所要時間	20分			
	最寄バス停	他門大橋			
	最寄バス停からの所要時間	8分			

案内図

100m
1/10,000

4. 施設維持管理情報分析



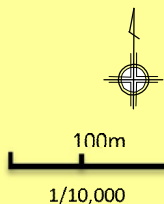
5. 備考

1. 基本情報												
施設名称	葛塚東ひまわりクラブ				外観							
事業所用途	子育て支援施設											
所在地	北区朝日町4丁目 1-1											
事業所名	葛塚東ひまわりクラブ											
複合施設の有無	無				内部							
開設年月日	平成15年9月4日											
利用対象者	本市に住所を有する者で昼間保護者のいない家庭の小学校1年生から3年生までの児童											
開館時間	放課後から午後6時30分（土曜、学校の臨時休業、長期休業日については、午前8時から午後6時30分まで）											
休館日	日曜、祝日											
設置目的	昼間保護者のいない家庭の小学校低学年児童等の健全な育成を図るため											
①土地情報												
敷地面積	1,190.53		m ²	利用者駐車可能台数	0		台					
標高	1.60		m	駐車場の満車頻度								
②建物情報												
建築面積(1階床面積)	291.49		m ²	階数	地上1階							
延床面積	291.49		m ²	構造	鉄骨造							
③危機管理・防災情報												
避難所指定	—			防災備蓄用品の有無	—							
津波避難ビル指定	—			自家発電設備の有無	—							
④バリアフリー、環境対応												
出入口の段差	×			オストメイト対応トイレ	×							
障がい者用エレベーター	—			再生可能エネルギー設備	—							
2. 施設維持管理情報												
品質情報	(区分・単位)	平成24年度	前年比%	平成23年度	平成22年度	(区分・単位)	平成24年度	前年比%	平成23年度	平成22年度		
	バリアフリー対応率(%)	0.0	—	—	—	開館日数(日)	294	99.7	295	293		
	老朽化率(%)	21.6	—	—	—	入会児童数(人)	79	81.4	97	113		
	築年数(年)	9.0	—	—	—	児童1人当り面積(m ²)	3.7	123.3	3	2.6		
	耐震化対応率(%)	100.0	—	—	—			—				
職員数(人)	正職員	0	—	0	0	利用情報		—				
	非常勤職員	0	—	0	0			—				
	臨時職員	0	—	0	0			—				
収入(千円)	市の収入計①					支出(千円)	指定管理料以外の市の支出計	0	—	0	0	
			4,624	85.3	5,421		6,274	指定管理料	12,113	85.1	14,237	16,412
								市の支出計②	12,113	85.1	14,237	16,412
単年度市負担額(千円)②-①	7,489	84.9	8,816	10,138	減価償却費を含めた単年度市負担額(千円)	8,505	—	—	—			

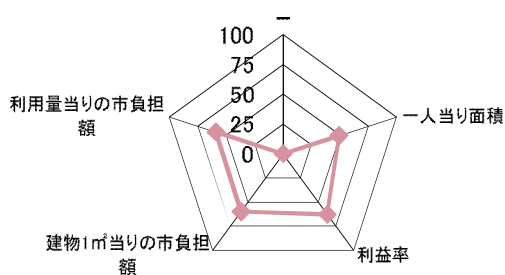
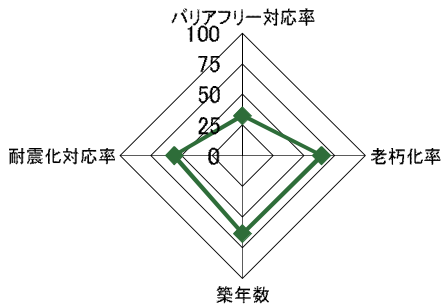
3. 位置情報

交通アクセス	最寄駅	豊栄駅	近隣類似施設の名称 (半径1,000m以内)	国・県・自治体所有	民間所有
	最寄駅からの所要時間	15分			
	最寄バス停	北区役所			
	最寄バス停からの所要時間	12分			

案内図



4. 施設維持管理情報分析



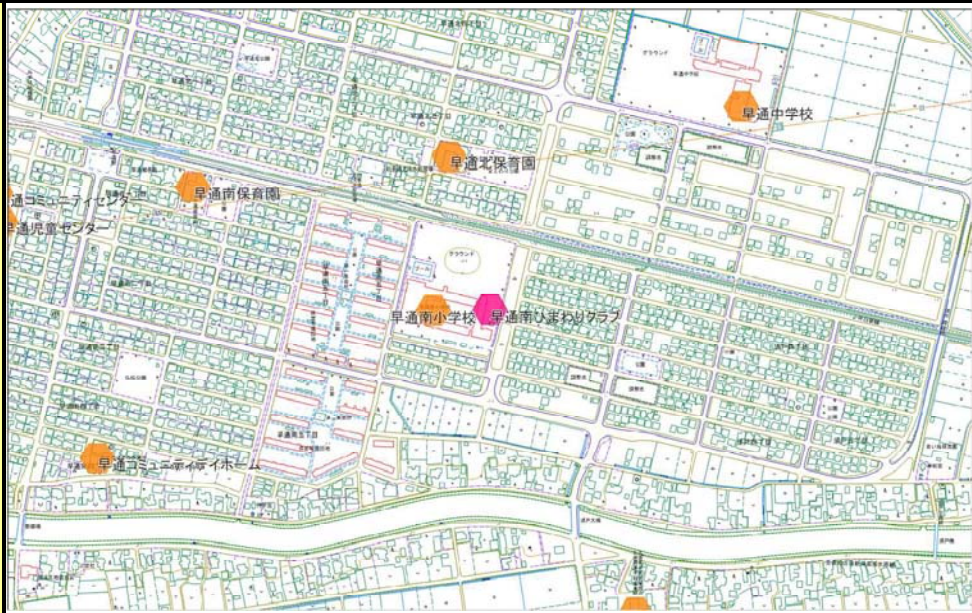
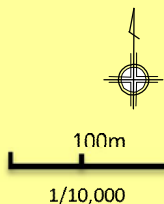
5. 備考

1. 基本情報												
施設名称	早通南ひまわりクラブ				外観							
事業所用途	子育て支援施設											
所在地	北区須戸1丁目 1-1											
事業所名	早通南ひまわりクラブ											
複合施設の有無	無				内部							
開設年月日	平成20年4月1日											
利用対象者	本市に住所を有する者で昼間保護者のいない家庭の小学校1年生から3年生までの児童											
開館時間	放課後から午後6時30分(土曜、学校の臨時休業、長期休業日については、午前8時から午後6時30分まで)											
休館日	日曜、祝日											
設置目的	昼間保護者のいない家庭の小学校低学年児童等の健全な育成を図るため											
①土地情報												
敷地面積	725.59 m ²		利用者駐車可能台数	0 台								
標高	1.30 m		駐車場の満車頻度									
②建物情報												
建築面積(1階床面積)	331.90 m ²		階数	地上1階								
延床面積	331.90 m ²		構造	軽量鉄骨造								
③危機管理・防災情報												
避難所指定	—		防災備蓄用品の有無	—								
津波避難ビル指定	—		自家発電設備の有無	—								
④バリアフリー、環境対応												
出入口の段差	×		オストメイト対応トイレ	×								
障がい者用エレベーター	—		再生可能エネルギー設備	—								
2. 施設維持管理情報												
品質情報	(区分・単位)	平成24年度	前年比%	平成23年度	平成22年度	利用情報	(区分・単位)	平成24年度	前年比%	平成23年度	平成22年度	
	バリアフリー対応率(%)	0.0	—	—	—		開館日数(日)	294	99.7	295	293	
	老朽化率(%)	14.8	—	—	—	入会児童数(人)	137	117.1	117	140		
	築年数(年)	5.0	—	—	—	児童1人当り面積(m ²)	2.4	85.7	2.8	2.4		
	耐震化対応率(%)	100.0	—	—	—			—				
職員数(人)	正職員	0	—	0	0			—				
	非常勤職員	0	—	0	0			—				
	臨時職員	0	—	0	0			—				
収入(千円)	市の収入計①					支出(千円)	指定管理料以外の市の支出計	0	—	0	0	
			6,418	118.7	5,406		6,434	指定管理料	21,963	109.7	20,030	23,073
								市の支出計②	21,963	109.7	20,030	23,073
	単年度市負担額(千円)②-①	15,545	106.3	14,624	16,639	減価償却費を含めた単年度市負担額(千円)	17,140	—	—	—		

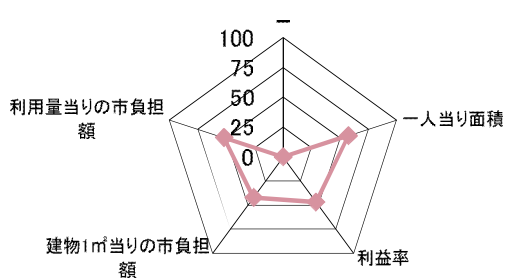
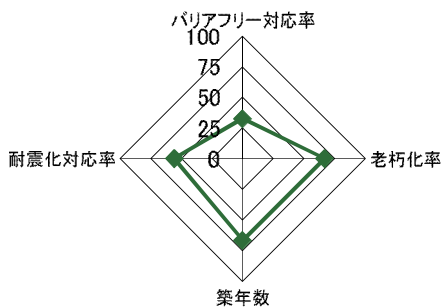
3. 位置情報

交通アクセス	最寄駅	早通駅	近隣類似施設の名称 (半径1,000m以内)	国・県・自治体所有	民間所有
	最寄駅からの所要時間	8分			
	最寄バス停	早通駅前			
	最寄バス停からの所要時間	8分			

案内図



4. 施設維持管理情報分析



5. 備考

1. 基本情報												
施設名称	松浜ひまわりクラブ				外観							
事業所用途	子育て支援施設											
所在地	北区松浜3丁目19番地1											
事業所名	松浜ひまわりクラブ											
複合施設の有無	無				内部							
開設年月日	平成21年4月20日											
利用対象者	小学校1年生から小学校3年生まで											
開館時間	13:00～18:30											
休館日	日曜日、祝日											
設置目的	就労等により、昼間保護者のいない家庭の小学校低学年児童を入所させ、児童の健全育成を図るため。											
①土地情報												
敷地面積	0.00 m ²		利用者駐車可能台数	5 台								
標高	0.90 m		駐車場の満車頻度	週に1回以上満車になる								
②建物情報												
建築面積(1階床面積)	0.00 m ²		階数									
延床面積	240.05 m ²		構造									
③危機管理・防災情報												
避難所指定	—		防災備蓄用品の有無	—								
津波避難ビル指定	—		自家発電設備の有無	—								
④バリアフリー、環境対応												
出入口の段差	×		オストメイト対応トイレ	×								
障がい者用エレベーター	—		再生可能エネルギー設備	—								
2. 施設維持管理情報												
	(区分・単位)	平成24年度	前年比%	平成23年度	平成22年度		(区分・単位)	平成24年度	前年比%	平成23年度	平成22年度	
品質情報	バリアフリー対応率(%)	0.0	—	—	—	利用情報	開館日数(日)	293	99.3	295	294	
	老朽化率(%)	—	—	—	—		入会児童数(人)	77	110.0	70	71	
	築年数(年)	—	—	—	—		児童1人当り面積(m ²)	3.1	91.2	3.4	3.4	
	耐震化対応率(%)	—	—	—	—				—			
職員数(人)	正職員	0	—	0	0			—				
	非常勤職員	0	—	0	0			—				
	臨時職員	0	—	0	0			—				
収入(千円)	市の収入計①					支出(千円)	指定管理料以外の市の支出計	0	—	0	0	
			3,478	106.5	3,266		3,277	指定管理料	12,330	109.3	11,276	11,251
								市の支出計②	12,330	109.3	11,276	11,251
単年度市負担額(千円) ②-①		8,852	110.5	8,010	7,974	減価償却費を含めた単年度市負担額(千円)	8,852	—	—	—		

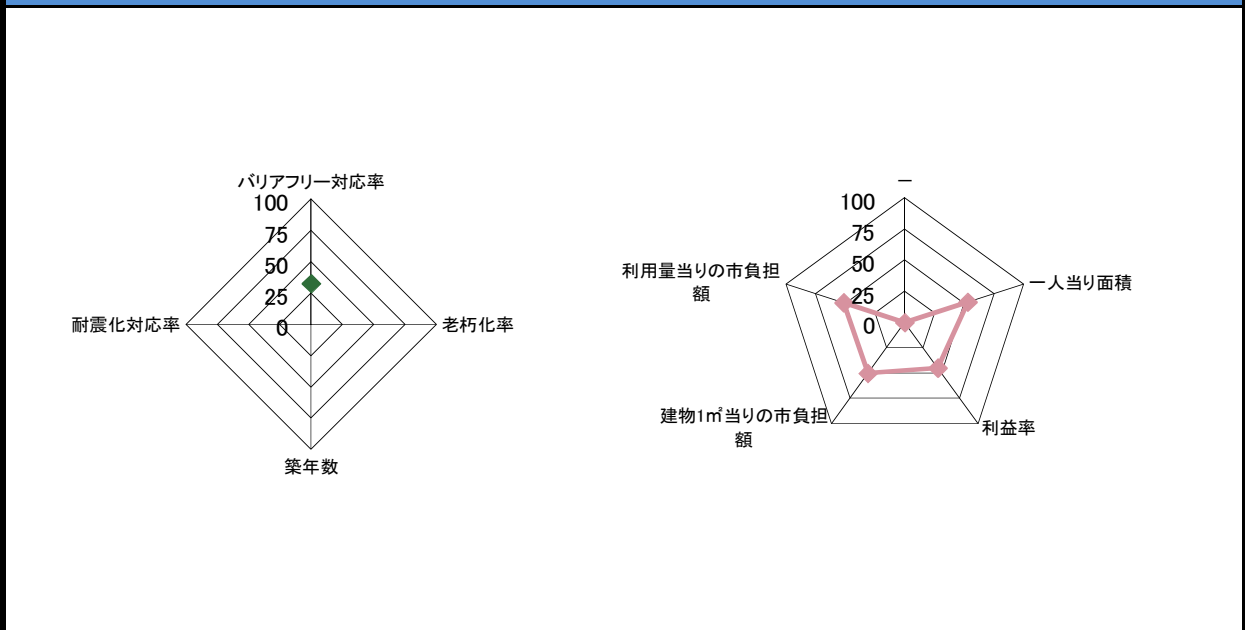
3. 位置情報

交通アクセス	最寄駅	新崎駅	近隣類似施設の名称 (半径1,000m以内)	国・県・自治体所有	民間所有	
	最寄駅からの所要時間			分		
	最寄バス停	松浜小学校前				
	最寄バス停からの所要時間			1 分		

案内図

100m
1/10,000

4. 施設維持管理情報分析



5. 備考

1. 基本情報											
施設名称	木戸ひまわりクラブ(木戸コミュニティセンター内)				外観						
事業所用途	子育て支援施設										
所在地	東区中山4丁目 2-5					内部					
事業所名	木戸ひまわりクラブ										
複合施設の有無	有										
開設年月日	昭和41年9月1日										
利用対象者	小学校1年生から小学校3年生まで										
開館時間	13:00~18:30土曜日、学校の臨時休業、長期休業:午前8時から午後6時30分まで										
休館日	日曜日、国民の祝日に関する法律に規定する休日										
設置目的	就労等により、昼間保護者のいない家庭の小学校低学年児童を入所させ、児童の健全育成を図るため。										
①土地情報											
敷地面積	1,295.00		m ²	利用者駐車可能台数	9		台				
標高	0.00		m	駐車場の満車頻度	週に1回以上満車になる						
②建物情報											
建築面積(1階床面積)	505.55		m ²	階数	地上2階						
延床面積	260.80		m ²	構造	鉄筋コンクリート						
③危機管理・防災情報											
避難所指定	-			防災備蓄用品の有無	-						
津波避難ビル指定	-			自家発電設備の有無	-						
④バリアフリー、環境対応											
出入口の段差	×			オストメイト対応トイレ	×						
障がい者用エレベーター	-			再生可能エネルギー設備	-						
2. 施設維持管理情報											
品質情報	(区分・単位)	平成24年度	前年比%	平成23年度	平成22年度	利用情報	(区分・単位)	平成24年度	前年比%	平成23年度	平成22年度
	バリアフリー対応率(%)	37.5	-	-	-		開館日数(日)	293	99.3	295	294
	老朽化率(%)	44.6	-	-	-	入会児童数(人)	35	87.5	40	71	
	築年数(年)	25.9	-	-	-	児童1人当り面積(m ²)	7.5	115.4	6.5	3.7	
	耐震化対応率(%)	100.0	-	-	-			-			
職員数(人)	正職員	0	-	0	0			-			
	非常勤職員	0	-	0	0			-			
	臨時職員	0	-	0	0			-			
収入(千円)	市の収入計①					支出(千円)	指定管理料以外の市の支出計	593	-	0	291
							指定管理料	7,568	94.8	7,986	11,251
							市の支出計②	8,161	102.2	7,986	11,542
単年度市負担額(千円)②-①	6,604	100.1	6,597	8,119	減価償却費を含めた単年度市負担額(千円)	8,005	-	-	-		

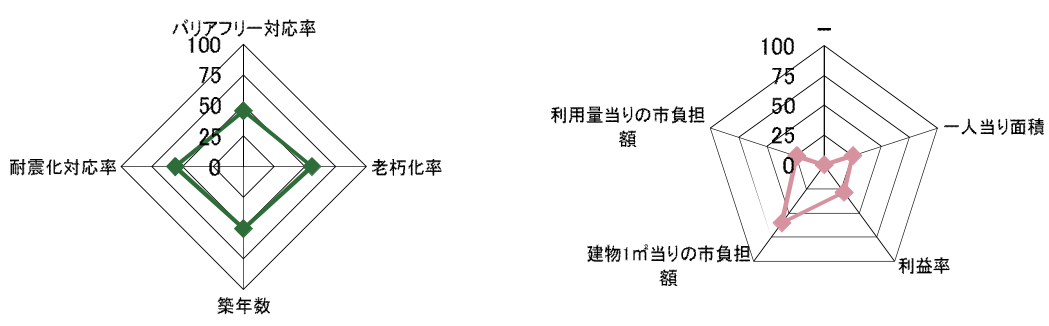
3. 位置情報

交通アクセス	最寄駅	東新潟駅	近隣類似施設の名称 (半径1,000m以内)	国・県・自治体所有	民間所有
	最寄駅からの所要時間	29分			
	最寄バス停	市営住宅前			
	最寄バス停からの所要時間	1分			

案内図

100m
1/10,000

4. 施設維持管理情報分析



5. 備考

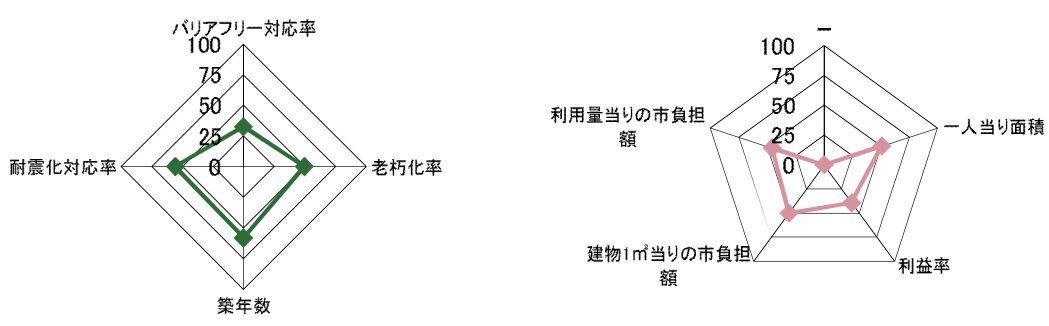
1. 基本情報											
施設名称	中野山ひまわりクラブ				外観						
事業所用途	子育て支援施設										
所在地	東区中野山5丁目 324										
事業所名	中野山ひまわりクラブ										
複合施設の有無	無				内部						
開設年月日	昭和63年10月1日										
利用対象者	小学校1年生から小学校3年生まで										
開館時間	13:00~18:30土曜日、学校の臨時休業、長期休業:午前8時から午後6時30分まで										
休館日	日曜日、国民の祝日に関する法律に規定する休日、年末年始										
設置目的	就労等により、昼間保護者のいない家庭の小学校低学年児童を入所させ、児童の健全育成を図るため。										
①土地情報											
敷地面積	467.00		m ²	利用者駐車可能台数	0		台				
標高	1.00		m	駐車場の満車頻度							
②建物情報											
建築面積(1階床面積)	265.20		m ²	階数	地上1階						
延床面積	265.20		m ²	構造	木造						
③危機管理・防災情報											
避難所指定	—			防災備蓄用品の有無	—						
津波避難ビル指定	—			自家発電設備の有無	—						
④バリアフリー、環境対応											
出入口の段差	×			オストメイト対応トイレ	×						
障がい者用エレベーター	—			再生可能エネルギー設備	—						
2. 施設維持管理情報											
品質情報	(区分・単位)	平成24年度	前年比%	平成23年度	平成22年度	利用情報	(区分・単位)	平成24年度	前年比%	平成23年度	平成22年度
	バリアフリー対応率(%)	0.0	—	—	—		開館日数(日)	293	99.3	295	294
職員数(人)	正職員	0	—	0	0	支出(千円)	指定管理料以外の市の支出計	959	100.0	959	959
	非常勤職員	0	—	0	0		指定管理料	12,217	95.4	12,811	13,837
	臨時職員	0	—	0	0		市の支出計②	13,176	95.7	13,770	14,796
収入(千円)	市の収入計①	3,303	87.9	3,758	4,505	減価償却費を含めた単年度市負担額(千円)	11,839	—	—	—	
単年度市負担額(千円)②-①	9,873		98.6	10,012	10,291						

3. 位置情報

交通 アクセス	最寄駅	越後石山駅	近隣類似施設の名称 (半径1,000m以内)	国・県・自治体所有	民間所有
	最寄駅からの 所要時間	15 分			
	最寄バス停	中野山5丁目			
	最寄バス停からの 所要時間	5 分			

案内図

4. 施設維持管理情報分析



5. 備考

1. 基本情報												
施設名称	東中野山ひまわりクラブ				外観							
事業所用途	子育て支援施設											
所在地	東区猿ヶ馬場9番地											
事業所名	東中野山ひまわりクラブ第1・第2											
複合施設の有無	無				内部							
開設年月日	平成20年5月29日											
利用対象者	小学校1年生から小学校3年生まで											
開館時間	13:00～18:30											
休館日	日曜日、祝日											
設置目的	就労等により、昼間保護者のいない家庭の小学校低学年児童を入所させ、児童の健全育成を図るため。											
①土地情報												
敷地面積	0.00 m ²		利用者駐車可能台数	10 台								
標高	0.40 m		駐車場の満車頻度	週に1回以上満車になる								
②建物情報												
建築面積(1階床面積)	0.00 m ²		階数									
延床面積	248.00 m ²		構造									
③危機管理・防災情報												
避難所指定	—		防災備蓄用品の有無	—								
津波避難ビル指定	—		自家発電設備の有無	—								
④バリアフリー、環境対応												
出入口の段差	×		オストメイト対応トイレ	×								
障がい者用エレベーター	—		再生可能エネルギー設備	—								
2. 施設維持管理情報												
	(区分・単位)	平成24年度	前年比%	平成23年度	平成22年度		(区分・単位)	平成24年度	前年比%	平成23年度	平成22年度	
品質情報	バリアフリー対応率(%)	0.0	—	—	—	利用情報	開館日数(日)	293	99.3	295	294	
	老朽化率(%)	—	—	—	—		入会児童数(人)	116	112.6	103	116	
	築年数(年)	—	—	—	—		児童1人当り面積(m ²)	2.1	87.5	2.4	2.1	
	耐震化対応率(%)	—	—	—	—				—			
職員数(人)	正職員	0	—	0	0			—				
	非常勤職員	0	—	0	0			—				
	臨時職員	0	—	0	0			—				
収入(千円)	市の収入計①					支出(千円)	指定管理料以外の市の支出計	0	—	0	0	
			5,855	113.6	5,155		5,363	指定管理料	20,352	110.0	18,495	19,700
								市の支出計②	20,352	110.0	18,495	19,700
単年度市負担額(千円) ②-①		14,497	108.7	13,340	14,337	減価償却費を含めた 単年度市負担額(千円)	14,497	—	—	—		

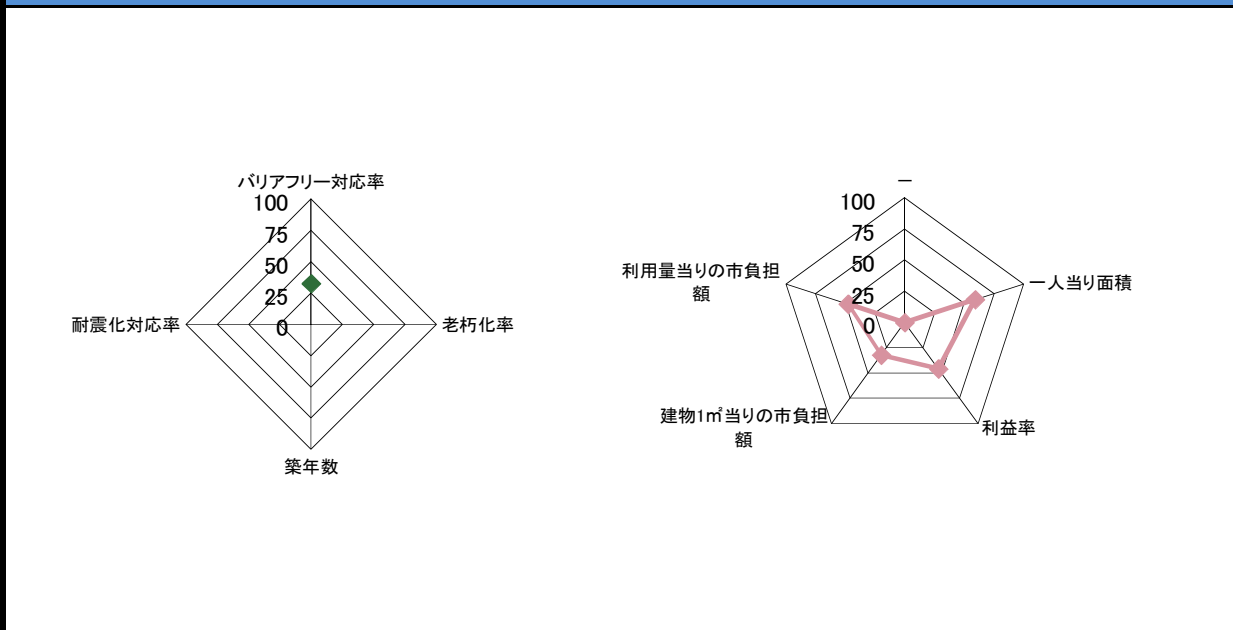
3. 位置情報

交通アクセス	最寄駅	東新潟駅	近隣類似施設の名称 (半径1,000m以内)	国・県・自治体所有	民間所有	
	最寄駅からの所要時間			分		
	最寄バス停	猿が馬場二丁目				
	最寄バス停からの所要時間			5 分		

案内図

100m
1/10,000

4. 施設維持管理情報分析



5. 備考

1. 基本情報										
施設名称	鳥屋野ひまわりクラブ				外観					
事業所用途	子育て支援施設									
所在地	中央区鳥屋野3丁目 2-1									
事業所名	鳥屋野ひまわりクラブ				内部					
複合施設の有無	無									
開設年月日	平成10年1月5日									
利用対象者	1. 新潟市に住所を有する児童2. 原則として、小学校1年生から3年生までの児童3. 就労等により昼間保護者のいない家庭の児童									
開館時間	1. 学校の平常授業期間…放課後から午後6時30分まで 2. 土曜日・学校の臨時休校・春夏秋冬休み期間…午前8時から午後6時30分まで									
休館日	日曜日、祝日									
設置目的	就労等により、昼間保護者のいない家庭の小学校低学年児童の健全育成を図るための施設です。事業は、新潟市が実施しており、運営会社は社会福祉法人新潟市社会福祉協議会が行っています。社会福祉法人新潟市社会福祉協議会では、各ひまわりクラブに専任の指導員を配置して、児童の保護及び育成にあたります。									
①土地情報										
敷地面積	664.42	m ²	利用者駐車可能台数	21 台						
標高	1.30	m	駐車場の満車頻度	満車になることはない						
②建物情報										
建築面積(1階床面積)	215.30	m ²	階数	地上1階						
延床面積	215.30	m ²	構造	木造						
③危機管理・防災情報										
避難所指定	—			防災備蓄用品の有無	—					
津波避難ビル指定	—			自家発電設備の有無	—					
④バリアフリー、環境対応										
出入口の段差	×			オストメイト対応トイレ	×					
障がい者用エレベーター	—			再生可能エネルギー設備	—					
2. 施設維持管理情報										
品質情報	(区分・単位)	平成24年度	前年比%	平成23年度	平成22年度	(区分・単位)	平成24年度	前年比%	平成23年度	平成22年度
	バリアフリー対応率(%)	16.7	—	—	—	開館日数(日)	293	99.3	295	294
	老朽化率(%)	49.7	—	—	—	入会児童数(人)	148	105.7	140	117
	築年数(年)	12.6	—	—	—	児童1人当り面積(m ²)	1.5	100.0	1.5	1.8
	耐震化対応率(%)	100.0	—	—	—			—		
職員数(人)	正職員	0	—	0	0	利用情報		—		
	非常勤職員	0	—	0	0			—		
	臨時職員	0	—	0	0			—		
収入(千円)	市の収入計①	支出(千円)	指定管理料以外の市の支出計	0	—	0	0			
		指定管理料	20,380	107.5	18,952	16,208				
		市の支出計②	20,380	107.5	18,952	16,208				
単年度市負担額(千円)②-①	12,267	112.9	10,870	9,181	減価償却費を含めた単年度市負担額(千円)	14,024	—	—	—	

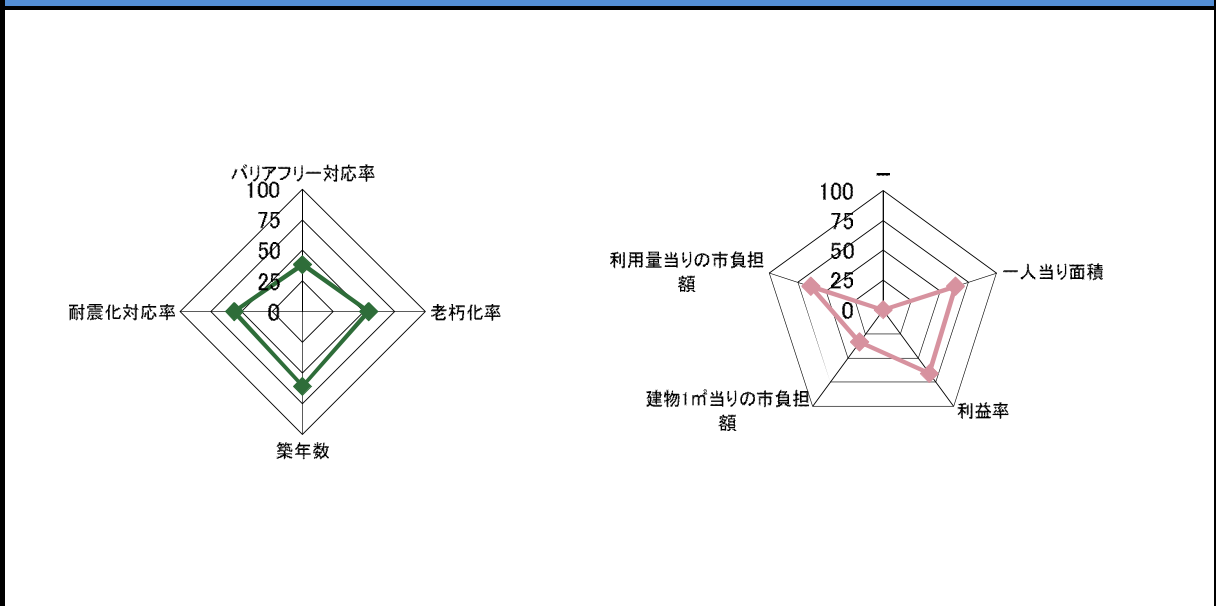
3. 位置情報

交通アクセス	最寄駅		近隣類似施設の名称 (半径1,000m以内)	国・県・自治体所有	民間所有
	最寄駅からの 所要時間				
	最寄バス停	鳥屋野バス停			
	最寄バス停からの 所要時間	3分			

案内図

100m
1/10,000

4. 施設維持管理情報分析



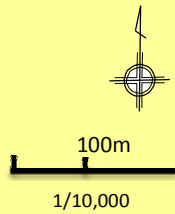
5. 備考

1. 基本情報												
施設名称	万代長嶺ひまわりクラブ				外観							
事業用途	子育て支援施設											
所在地	中央区東万代町4-1											
事業所名	万代長嶺ひまわりクラブ											
複合施設の有無	無				内部							
開設年月日	平成25年3月8日											
利用対象者	小学校1年生から小学校3年生まで											
開館時間	13:00～18:30											
休館日	日曜日、祝日											
設置目的	就労等により、昼間保護者のいない家庭の小学校低学年児童を入所させ、児童の健全育成を図るため。											
①土地情報												
敷地面積	0.00 m ²		利用者駐車可能台数	8 台								
標高	0.30 m		駐車場の満車頻度	週に1回以上満車になる								
②建物情報												
建築面積(1階床面積)	0.00 m ²		階数									
延床面積	200.00 m ²		構造									
③危機管理・防災情報												
避難所指定	—		防災備蓄用品の有無	—								
津波避難ビル指定	—		自家発電設備の有無	—								
④バリアフリー、環境対応												
出入口の段差	×		オストメイト対応トイレ	×								
障がい者用エレベーター	—		再生可能エネルギー設備	—								
2. 施設維持管理情報												
	(区分・単位)	平成24年度	前年比%	平成23年度	平成22年度		(区分・単位)	平成24年度	前年比%	平成23年度	平成22年度	
品質情報	バリアフリー対応率(%)	12.5	—	—	—	利用情報	開館日数(日)	293	99.3	295	294	
	老朽化率(%)	—	—	—	—		入会児童数(人)	48	114.3	42	49	
	築年数(年)	—	—	—	—		児童1人当り面積(m ²)	4.2	87.5	4.8	4.1	
	耐震化対応率(%)	—	—	—	—				—			
職員数(人)	正職員	0	—	0	0			—				
	非常勤職員	0	—	0	0			—				
	臨時職員	0	—	0	0			—				
収入(千円)	市の収入計①					支出(千円)	指定管理料以外の市の支出計	0	—	0	0	
			2,887	114.7	2,517		2,509	指定管理料	9,156	111.6	8,206	8,773
								市の支出計②	9,156	111.6	8,206	8,773
単年度市負担額(千円) ②-①		6,269	110.2	5,689	6,264	減価償却費を含めた 単年度市負担額(千円)	6,269	—	—	—		

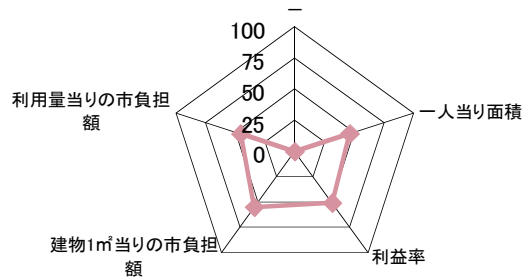
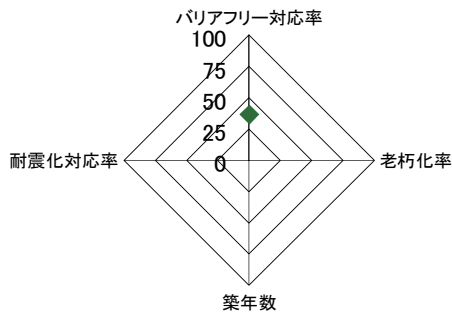
3. 位置情報

交通アクセス	最寄駅	新潟駅	近隣類似施設の名称 (半径1,000m以内)	国・県・自治体所有	民間所有
	最寄駅からの所要時間	12分			
	最寄バス停	明石一丁目			
	最寄バス停からの所要時間	1分			

案内図



4. 施設維持管理情報分析



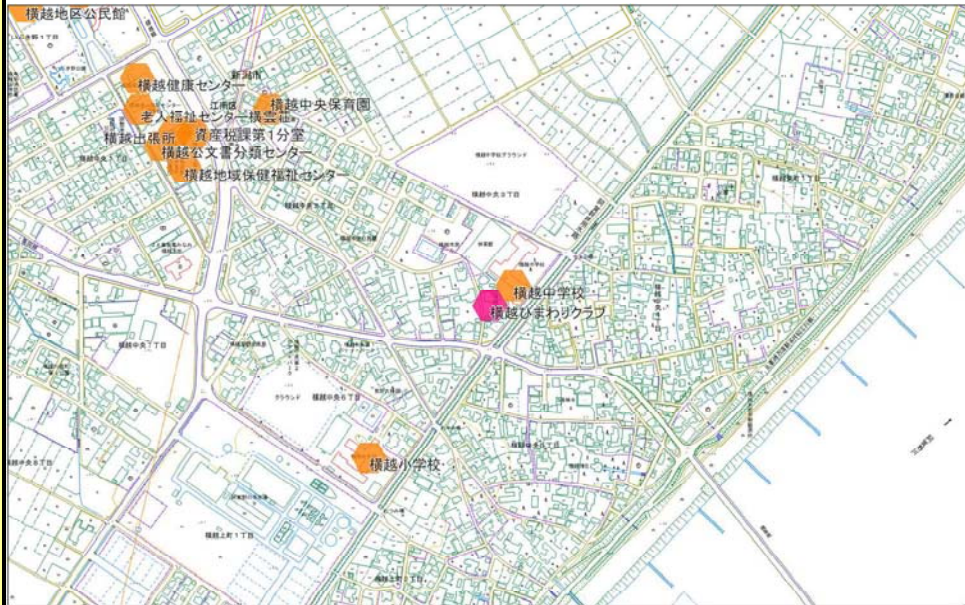
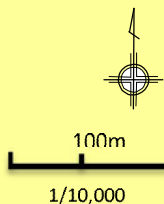
5. 備考

1. 基本情報												
施設名称	横越ひまわりクラブ				外観							
事業所用途	子育て支援施設											
所在地	江南区横越中央3丁目 4313-6											
事業所名	横越第2ひまわりクラブ											
複合施設の有無	無				内部							
開設年月日	平成8年4月1日											
利用対象者	小学校1年生から小学校3年生まで											
開館時間	13:00~18:30											
休館日	日曜日、祝日											
設置目的	就労等により、昼間保護者のいない家庭の小学校低学年児童を入所させ、児童の健全育成を図るため。											
①土地情報												
敷地面積	704.94	m ²	利用者駐車可能台数	12 台								
標高	4.80	m	駐車場の満車頻度	満車になることはない								
②建物情報												
建築面積(1階床面積)	260.03	m ²	階数	地上1階								
延床面積	260.03	m ²	構造	鉄筋コンクリート								
③危機管理・防災情報												
避難所指定	—			防災備蓄用品の有無	—							
津波避難ビル指定	—			自家発電設備の有無	—							
④バリアフリー、環境対応												
出入口の段差	×			オストメイト対応トイレ	×							
障がい者用エレベーター	—			再生可能エネルギー設備	—							
2. 施設維持管理情報												
品質情報	(区分・単位)	平成24年度	前年比%	平成23年度	平成22年度	(区分・単位)	平成24年度	前年比%	平成23年度	平成22年度		
	バリアフリー対応率(%)	0.0	—	—	—	開館日数(日)	293	99.3	295	294		
	老朽化率(%)	77.0	—	—	—	入会児童数(人)	48	96.0	50	46		
	築年数(年)	36.0	—	—	—	児童1人当り面積(m ²)	5.4	103.8	5.2	5.7		
	耐震化対応率(%)	0.0	—	—	—			—				
職員数(人)	正職員	0	—	0	0	利用情報		—				
	非常勤職員	0	—	0	0			—				
	臨時職員	0	—	0	0			—				
収入(千円)	市の収入計①					支出(千円)	指定管理料以外の市の支出計	0	—	0	0	
			2,627	88.0	2,984		3,070	指定管理料	9,042	99.5	9,083	8,557
								市の支出計②	9,042	99.5	9,083	8,557
単年度市負担額(千円)②-①	6,415	105.2	6,099	5,487	減価償却費を含めた単年度市負担額(千円)	7,676	—	—	—			

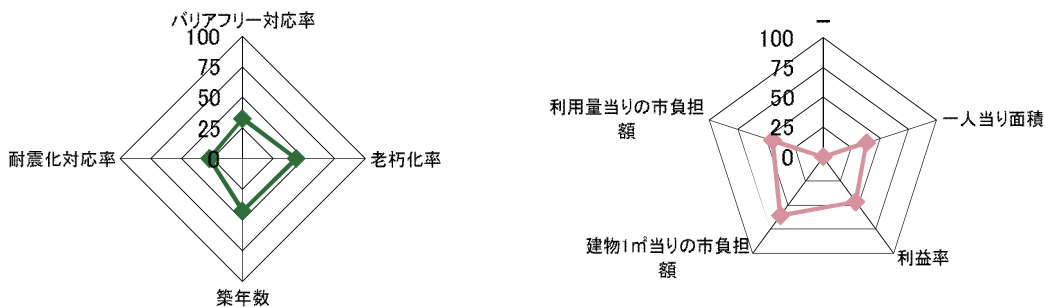
3. 位置情報

交通アクセス	最寄駅		近隣類似施設の名称 (半径1,000m以内)	国・県・自治体所有	民間所有
	最寄駅からの 所要時間				
	最寄バス停	横越			
	最寄バス停からの 所要時間	3分			

案内図



4. 施設維持管理情報分析



5. 備考

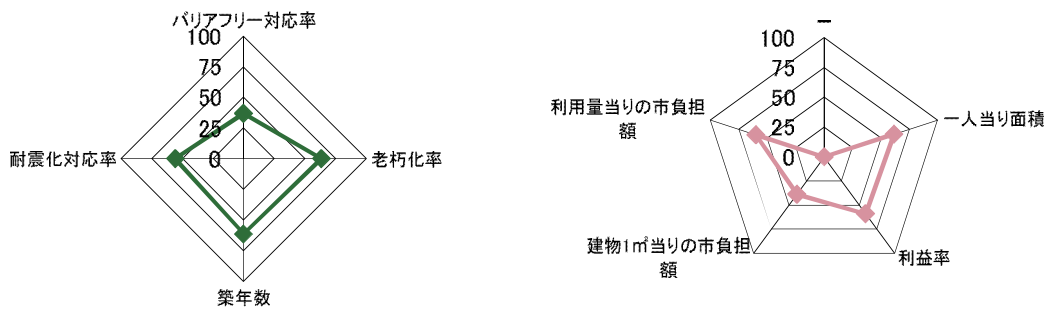
1. 基本情報												
施設名称	亀田西ひまわりクラブ				外観							
事業所用途	子育て支援施設											
所在地	江南区亀田緑町1丁目 810-3											
事業所名	亀田西ひまわりクラブ											
複合施設の有無	無				内部							
開設年月日	昭和57年6月1日											
利用対象者	小学校1年生から小学校3年生まで											
開館時間	13:00~18:30											
休館日	日曜日, 祝日											
設置目的	就労等により、昼間保護者のいない家庭の小学校低学年児童を入所させ、児童の健全育成を図るため。											
①土地情報												
敷地面積	611.00 m ²		利用者駐車可能台数	9 台								
標高	0.80 m		駐車場の満車頻度	週に1回以上満車になる								
②建物情報												
建築面積(1階床面積)	214.20 m ²		階数	地上1階								
延床面積	214.20 m ²		構造	鉄骨造								
③危機管理・防災情報												
避難所指定	—		防災備蓄用品の有無	—								
津波避難ビル指定	—		自家発電設備の有無	—								
④バリアフリー、環境対応												
出入口の段差	×		オストメイト対応トイレ	×								
障がい者用エレベーター	—		再生可能エネルギー設備	—								
2. 施設維持管理情報												
品質情報	(区分・単位)	平成24年度	前年比%	平成23年度	平成22年度	利用情報	(区分・単位)	平成24年度	前年比%	平成23年度	平成22年度	
	バリアフリー対応率(%)	12.5	—	—	—		開館日数(日)	293	99.3	295	294	
	老朽化率(%)	24.2	—	—	—	入会児童数(人)	118	138.8	85	88		
	築年数(年)	12.0	—	—	—	児童1人当り面積(m ²)	1.8	72.0	2.5	2.4		
	耐震化対応率(%)	100.0	—	—	—			—				
職員数(人)	正職員	0	—	0	0			—				
	非常勤職員	0	—	0	0			—				
	臨時職員	0	—	0	0			—				
収入(千円)	市の収入計①					支出(千円)	指定管理料以外の市の支出計	0	—	0	0	
			6,111	129.9	4,706		4,979	指定管理料	16,979	131.4	12,921	13,083
								市の支出計②	16,979	131.4	12,921	13,083
	単年度市負担額(千円)②-①	10,868	132.3	8,215	8,104	減価償却費を含めた単年度市負担額(千円)	11,816	—	—	—		

3. 位置情報

交通アクセス	最寄駅	亀田駅	近隣類似施設の名称 (半径1,000m以内)	国・県・自治体所有	民間所有
	最寄駅からの所要時間	13分			
	最寄バス停	旭三丁目			
	最寄バス停からの所要時間	3分			

案内図

4. 施設維持管理情報分析



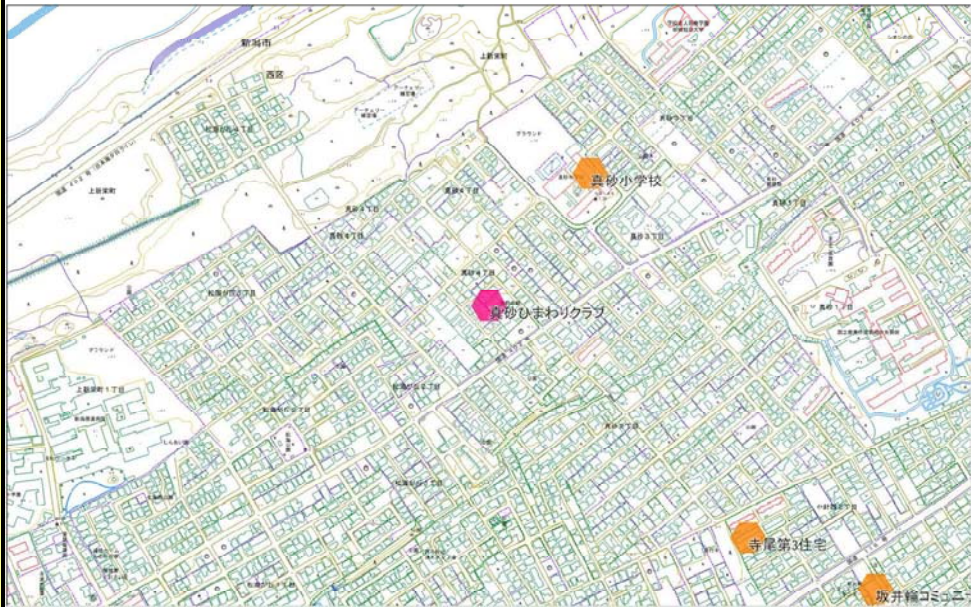
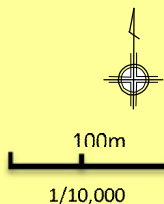
5. 備考

1. 基本情報											
施設名称	真砂ひまわりクラブ				外観						
事業所用途	子育て支援施設										
所在地	西区真砂4丁目 9-30										
事業所名	真砂ひまわりクラブ										
複合施設の有無	無				内部						
開設年月日	昭和54年4月1日										
利用対象者	当該小学校に通う低学年児童等										
開館時間	放課後から午後6時30分まで。土曜日、学校の臨時休業、長期休業 午前8時から午後6時30分まで										
休館日	日曜日、国民の祝日に関する法律に規定する休日										
設置目的	屋間保護者のいない家庭の小学校低学年児童等の健全な育成を図るため。										
①土地情報											
敷地面積	581.00 m ²		利用者駐車可能台数	4 台							
標高	7.10 m		駐車場の満車頻度	月に1回以上満車になる							
②建物情報											
建築面積(1階床面積)	145.74 m ²		階数	地上2階							
延床面積	278.23 m ²		構造	木造							
③危機管理・防災情報											
避難所指定	—		防災備蓄用品の有無	—							
津波避難ビル指定	—		自家発電設備の有無	—							
④バリアフリー、環境対応											
出入口の段差	×		オストメイト対応トイレ	×							
障がい者用エレベーター	—		再生可能エネルギー設備	—							
2. 施設維持管理情報											
品質情報	(区分・単位)	平成24年度	前年比%	平成23年度	平成22年度	利用情報	(区分・単位)	平成24年度	前年比%	平成23年度	平成22年度
	バリアフリー対応率(%)	12.5	—	—	—		開館日数(日)	293	99.3	295	294
	老朽化率(%)	100.0	—	—	—	入会児童数(人)	60	105.3	57	55	
	築年数(年)	34.0	—	—	—	児童1人当り面積(m ²)	4.6	93.9	4.9	5.1	
	耐震化対応率(%)	100.0	—	—	—			—			
職員数(人)	正職員	0	—	0	0			—			
	非常勤職員	0	—	0	0			—			
	臨時職員	0	—	0	0			—			
収入(千円)	市の収入計①					支出(千円)	指定管理料以外の市の支出計	1,231	105.2	1,170	1,170
							指定管理料	10,403	105.6	9,851	9,527
							市の支出計②	11,634	105.6	11,021	10,697
	単年度市負担額(千円)②-①	8,429	111.7	7,548	7,376		減価償却費を含めた単年度市負担額(千円)	8,429	—	—	—

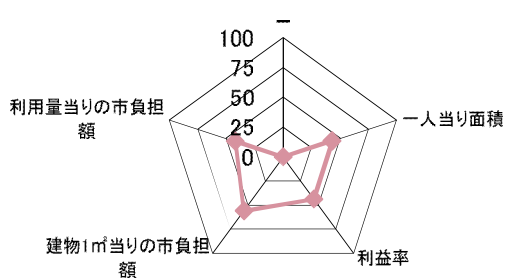
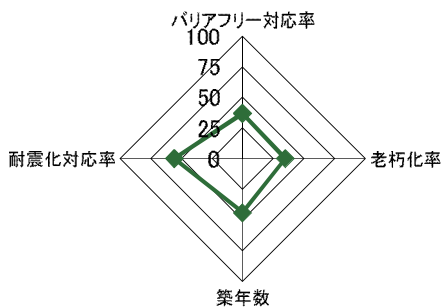
3. 位置情報

交通 アクセス	最寄駅	小針駅	近隣類似施設の名称 (半径1,000m以内)	国・県・自治体所有	民間所有
	最寄駅からの 所要時間	25 分			
	最寄バス停	真砂町			
	最寄バス停からの 所要時間	2 分			

案内図



4. 施設維持管理情報分析



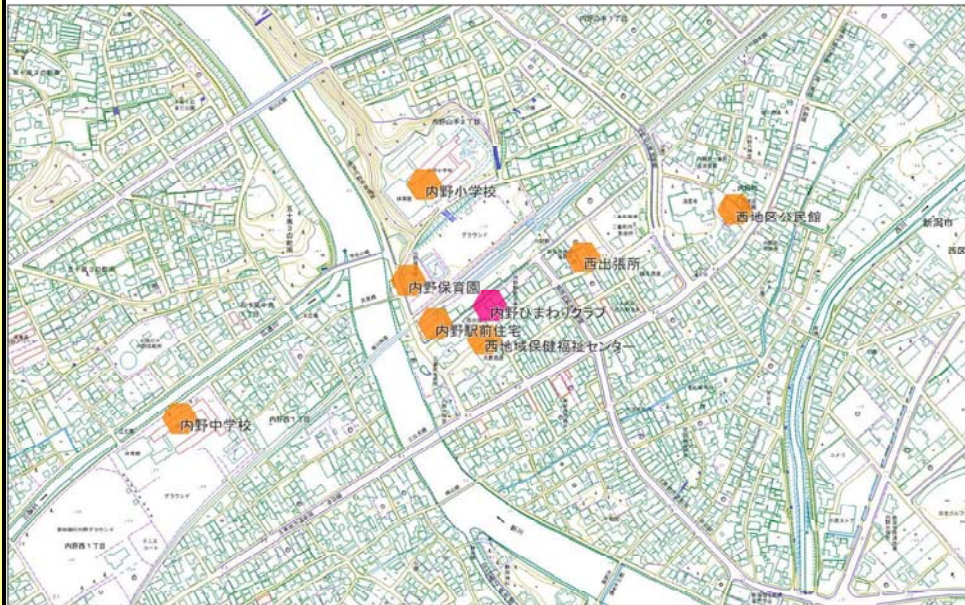
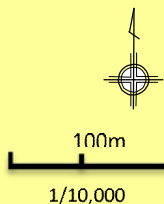
5. 備考

1. 基本情報											
施設名称	内野ひまわりクラブ				外観						
事業所用途	子育て支援施設										
所在地	西区内野町 471										
事業所名	内野ひまわりクラブ										
複合施設の有無	有				内部						
開設年月日	昭和61年4月1日										
利用対象者	小学校1年生から小学校3年生まで										
開館時間	13:00～18:30										
休館日	日曜日、祝日										
設置目的	就労等により、昼間保護者のいない家庭の小学校低学年児童を入所させ、児童の健全育成を図るため。										
①土地情報											
敷地面積	3,339.17		m ²	利用者駐車可能台数	49		台				
標高	3.30		m	駐車場の満車頻度	月に1回以上満車になる						
②建物情報											
建築面積(1階床面積)	1,208.87		m ²	階数	地上3階						
延床面積	324.70		m ²	構造							
③危機管理・防災情報											
避難所指定	—			防災備蓄用品の有無	—						
津波避難ビル指定	—			自家発電設備の有無	—						
④バリアフリー、環境対応											
出入口の段差	○			オストメイト対応トイレ	×						
障がい者用エレベーター	—			再生可能エネルギー設備	—						
2. 施設維持管理情報											
品質情報	(区分・単位)	平成24年度	前年比%	平成23年度	平成22年度	(区分・単位)	平成24年度	前年比%	平成23年度	平成22年度	
	バリアフリー対応率(%)	75.0	—	—	—		開館日数(日)	293	99.3	295	294
職員数(人)	老朽化率(%)	88.0	—	—	—	利用情報	入会児童数(人)	111	100.0	111	105
	築年数(年)	42.1	—	—	—		児童1人当り面積(m ²)	2.9	100.0	2.9	3.1
	耐震化対応率(%)	1.0	—	—	—				—		
	正職員	0	—	0	0				—		
収入(千円)	非常勤職員	0	—	0	0	支出(千円)	指定管理料以外の市の支出計	2,315	106.5	2,174	2,362
	臨時職員	0	—	0	0		指定管理料	16,185	102.6	15,772	14,915
	市の収入計①	6,371	103.5	6,158	5,776		市の支出計②	18,500	103.1	17,946	17,277
単年度市負担額(千円)②-①	12,129	102.9	11,788	11,501	減価償却費を含めた単年度市負担額(千円)	12,129	—	—	—	—	

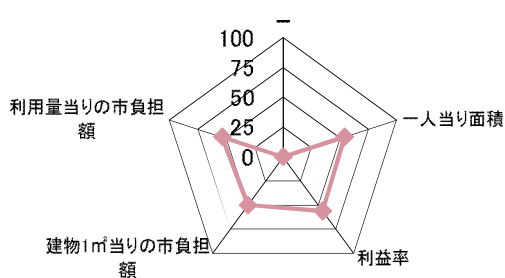
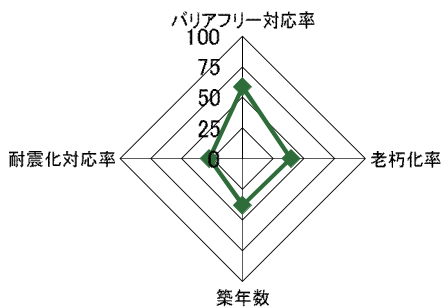
3. 位置情報

交通アクセス	最寄駅	内野駅	近隣類似施設の名称 (半径1,000m以内)	国・県・自治体所有	民間所有
	最寄駅からの所要時間	1分			
	最寄バス停	内野四ツ角, 内野駅前			
	最寄バス停からの所要時間	1分			

案内図



4. 施設維持管理情報分析



5. 備考