

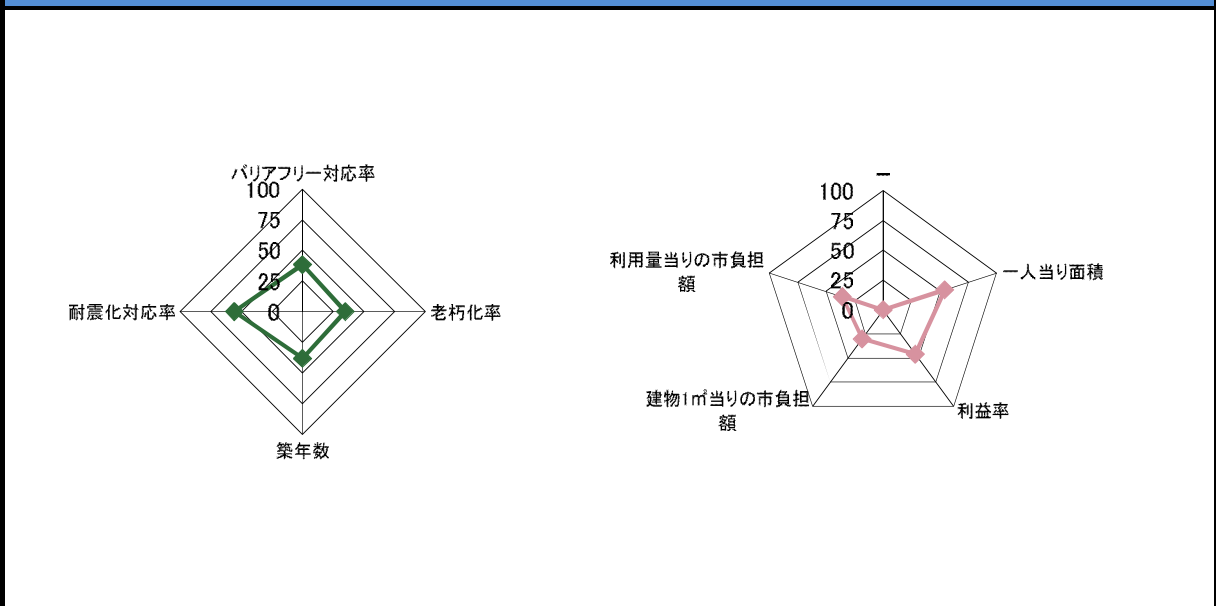
1. 基本情報												
施設名称	しなの保育園				外観							
事業所用途	子育て支援施設											
所在地	中央区信濃町 18-9											
事業所名	しなの保育園											
複合施設の有無	無				内部							
開設年月日	昭和31年5月24日											
利用対象者	保護者や同居の親族が保育することができないと認められる乳児(生後2ヶ月から)及び幼児											
開館時間	平日(7:30~18:30) 土曜日(7:30~17:00)											
休館日	日曜日, 祝日											
設置目的	保育園(保育が必要な乳児及び幼児について, 保護者から入所申込みがあった場合に入所させて保育する。)											
①土地情報												
敷地面積	664.00 m ²		利用者駐車可能台数	0 台								
標高	3.80 m		駐車場の満車頻度									
②建物情報												
建築面積(1階床面積)	358.93 m ²		階数	地上1階								
延床面積	358.93 m ²		構造	木造								
③危機管理・防災情報												
避難所指定	—		防災備蓄用品の有無	—								
津波避難ビル指定	—		自家発電設備の有無	—								
④バリアフリー、環境対応												
出入口の段差	×		オストメイト対応トイレ	×								
障がい者用エレベーター	—		再生可能エネルギー設備	—								
2. 施設維持管理情報												
品質情報	(区分・単位)	平成24年度	前年比%	平成23年度	平成22年度	利用情報	(区分・単位)	平成24年度	前年比%	平成23年度	平成22年度	
	バリアフリー対応率(%)	16.7	—	—	—		開館日数(日)	294	99.3	296	289	
	老朽化率(%)	100.0	—	—	—	園児数(人)	52	94.5	55	50		
	築年数(年)	41.8	—	—	—	園児1人当り面積(m ²)	6.9	106.2	6.5	7.2		
	耐震化対応率(%)	100.0	—	—	—			—				
職員数(人)	正職員	7	116.7	6	7			—				
	非常勤職員	0	—	0	0			—				
	臨時職員	11	91.7	12	15			—				
収入(千円)	市の収入計①					支出(千円)	指定管理料以外の市の支出計	78,557	106.9	73,458	80,186	
			14,979	95.0	15,767		14,354	指定管理料	0	—	0	0
								市の支出計②	78,557	106.9	73,458	80,186
単年度市負担額(千円)②-①	63,578	110.2	57,691	65,832	減価償却費を含めた単年度市負担額(千円)	63,578	—	—	—			

3. 位置情報

交通アクセス	最寄駅	関屋駅	近隣類似施設の名称 (半径1,000m以内)	国・県・自治体所有	民間所有
	最寄駅からの所要時間	8分			私立関屋保育園
	最寄バス停	浜浦町1丁目			私立あそびの森 おおぞら保育園
	最寄バス停からの所要時間	2分			

案内図

4. 施設維持管理情報分析



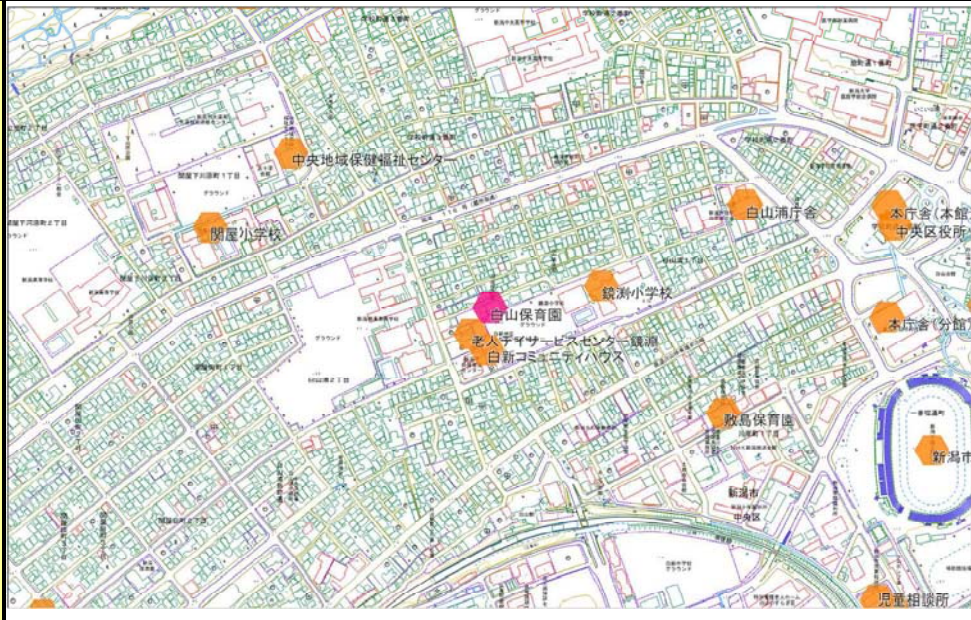
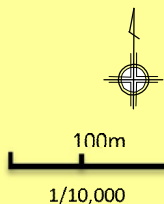
5. 備考

1. 基本情報											
施設名称	白山保育園				外観						
事業所用途	子育て支援施設										
所在地	中央区白山浦2丁目 180-7										
事業所名	白山保育園										
複合施設の有無	無				内部						
開設年月日	昭和28年7月10日										
利用対象者	保護者や同居の親族が保育することができないと認められる乳児(生後6ヶ月から)及び幼児										
開館時間	平日(7:30~18:30) 土曜日(7:30~17:00)										
休館日	日曜日, 祝日										
設置目的	保育園(保育が必要な乳児及び幼児について, 保護者から入所申込みがあった場合に入所させて保育する。)										
①土地情報											
敷地面積	1,245.21		m ²	利用者駐車可能台数	2		台				
標高	0.40		m	駐車場の満車頻度	週に1回以上満車になる						
②建物情報											
建築面積(1階床面積)	328.83		m ²	階数	地上2階						
延床面積	566.73		m ²	構造	鉄筋コンクリート						
③危機管理・防災情報											
避難所指定	-			防災備蓄用品の有無	-						
津波避難ビル指定	-			自家発電設備の有無	-						
④バリアフリー、環境対応											
出入口の段差	○			オストメイト対応トイレ	×						
障がい者用エレベーター	-			再生可能エネルギー設備	-						
2. 施設維持管理情報											
品質情報	(区分・単位)	平成24年度	前年比%	平成23年度	平成22年度	利用情報	(区分・単位)	平成24年度	前年比%	平成23年度	平成22年度
	バリアフリー対応率(%)	37.5	-	-	-		開館日数(日)	294	99.3	296	289
職員数(人)	正職員	7	100.0	7	8	園児数(人)	59	95.2	62	58	
	非常勤職員	0	-	0	0	園児1人当り面積(m ²)	9.6	105.5	9.1	9.8	
	臨時職員	15	150.0	10	11			-			
収入(千円)	市の収入計①					支出(千円)	指定管理料以外の市の支出計	84,628	96.5	87,689	91,102
							指定管理料	0	-	0	0
							市の支出計②	84,628	96.5	87,689	91,102
単年度市負担額(千円)②-①	68,601	95.7	71,685	75,415	減価償却費を含めた単年度市負担額(千円)	70,723	-	-	-		

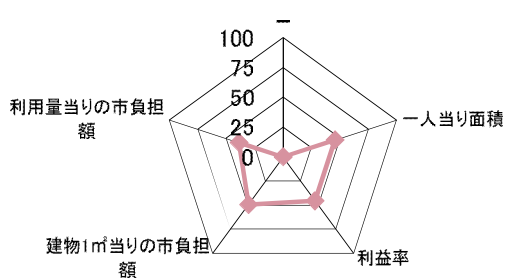
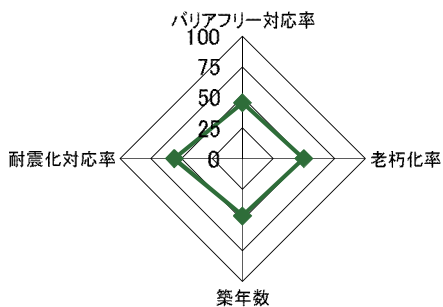
3. 位置情報

交通アクセス	最寄駅	白山駅	近隣類似施設の名称 (半径1,000m以内)	国・県・自治体所有	民間所有
	最寄駅からの所要時間	5分			私立新潟保育園
	最寄バス停	白山駅前			私立旭保育園
	最寄バス停からの所要時間	5分			

案内図



4. 施設維持管理情報分析



5. 備考

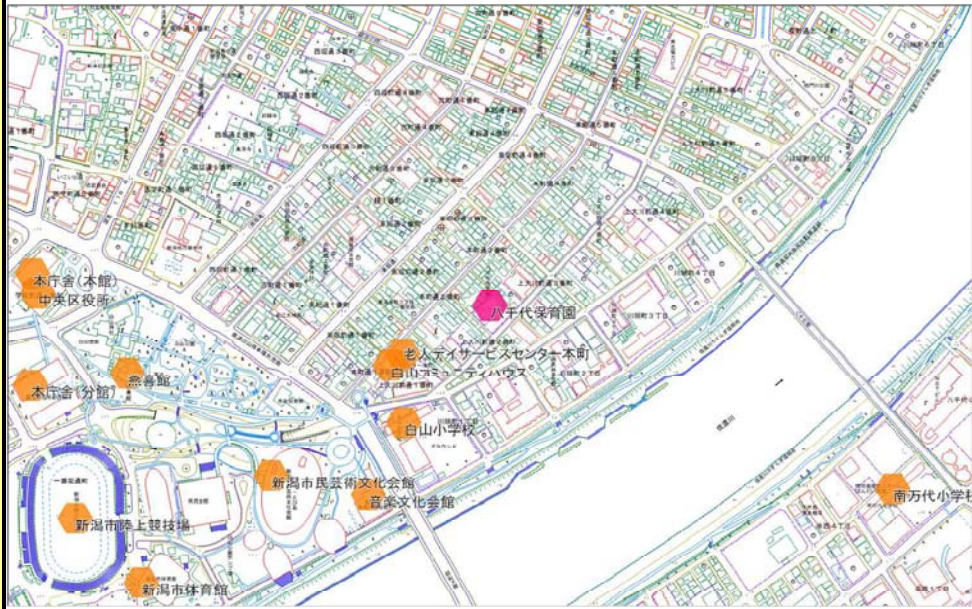
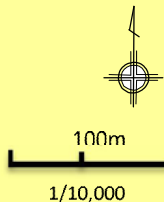
1. 基本情報											
施設名称	敷島保育園				外観						
事業所用途	子育て支援施設										
所在地	中央区川岸町1丁目 47-6										
事業所名	敷島保育園										
複合施設の有無	無				内部						
開設年月日	昭和32年5月8日										
利用対象者	保護者や同居の親族が保育することができないと認められる乳児(生後2ヶ月から)及び幼児										
開館時間	平日(7:30~19:00) 土曜日(7:30~17:00)										
休館日	日曜日, 祝日										
設置目的	保育園(保育が必要な乳児及び幼児について, 保護者から入所申込みがあった場合に入所させて保育する。)										
①土地情報											
敷地面積	1,032.02	m ²	利用者駐車可能台数	0 台							
標高	1.20	m	駐車場の満車頻度								
②建物情報											
建築面積(1階床面積)	428.18	m ²	階数	地上2階							
延床面積	626.58	m ²	構造	鉄筋コンクリート							
③危機管理・防災情報											
避難所指定	-			防災備蓄用品の有無	-						
津波避難ビル指定	-			自家発電設備の有無	-						
④バリアフリー、環境対応											
出入口の段差	○			オストメイト対応トイレ	×						
障がい者用エレベーター	-			再生可能エネルギー設備	-						
2. 施設維持管理情報											
品質情報	(区分・単位)	平成24年度	前年比%	平成23年度	平成22年度	利用情報	(区分・単位)	平成24年度	前年比%	平成23年度	平成22年度
	バリアフリー対応率(%)	42.9	-	-	-		開館日数(日)	294	99.3	296	289
職員数(人)	老朽化率(%)	62.2	-	-	-	園児数(人)	82	105.1	78	71	
	正職員	8	114.3	7	8	園児1人当り面積(m ²)	7.6	95.0	8	8.8	
	非常勤職員	0	-	0	0			-			
収入(千円)	臨時職員	23	104.5	22	20			-			
	市の収入計①	22,987	95.0	24,191	23,031	支出(千円)	指定管理料以外の市の支出計	103,899	107.4	96,730	100,388
						指定管理料	0	-	0	0	
市支の支出計②	103,899	107.4	96,730	100,388							
単年度市負担額(千円)②-①	80,912	111.5	72,539	77,357	減価償却費を含めた単年度市負担額(千円)	83,369	-	-	-	-	

1. 基本情報											
施設名称	八千代保育園				外観						
事業所用途	子育て支援施設										
所在地	中央区上大川前通2番町 135-1										
事業所名	八千代保育園										
複合施設の有無	無				内部						
開設年月日	昭和23年1月1日										
利用対象者	保護者や同居の親族が保育することができないと認められる乳児(生後2ヶ月から)及び幼児										
開館時間	平日(7:30~19:00) 土曜日(7:30~18:00)										
休館日	日曜日, 祝日										
設置目的	保育園(保育が必要な乳児及び幼児について, 保護者から入所申込みがあった場合に入所させて保育する。)										
①土地情報											
敷地面積	1,806.78	m ²	利用者駐車可能台数	3 台							
標高	1.70	m	駐車場の満車頻度	月に1回以上満車になる							
②建物情報											
建築面積(1階床面積)	768.48	m ²	階数	地上2階							
延床面積	1,026.24	m ²	構造	軽量鉄骨造							
③危機管理・防災情報											
避難所指定	—			防災備蓄用品の有無	—						
津波避難ビル指定	—			自家発電設備の有無	—						
④バリアフリー、環境対応											
出入口の段差	×			オストメイト対応トイレ	×						
障がい者用エレベーター	—			再生可能エネルギー設備	—						
2. 施設維持管理情報											
品質情報	(区分・単位)	平成24年度	前年比%	平成23年度	平成22年度	利用情報	(区分・単位)	平成24年度	前年比%	平成23年度	平成22年度
	バリアフリー対応率(%)	25.0	—	—	—		開館日数(日)	294	99.3	296	289
職員数(人)	正職員	10	111.1	9	10	市	園児数(人)	136	107.9	126	134
	非常勤職員	1	100.0	1	1		園児1人当り面積(m ²)	7.5	92.6	8.1	7.7
	臨時職員	34	103.0	33	30						
収入(千円)	市の収入計①	支出(千円)	指定管理料以外の市の支出計	142,911	103.3	138,298	143,510				
		指定管理料	0	—	0	0					
		市の支出計②	142,911	103.3	138,298	143,510					
単年度市負担額(千円)②-①	105,063	103.0	102,003	107,044	減価償却費を含めた単年度市負担額(千円)	105,357	—	—	—		

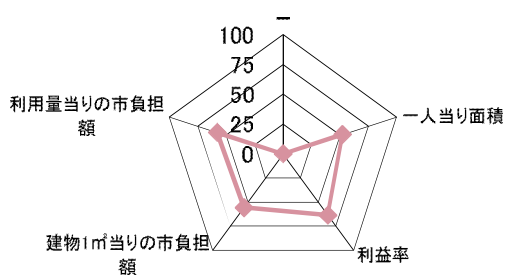
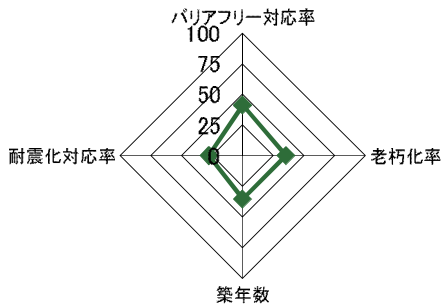
3. 位置情報

交通アクセス	最寄駅	白山駅	近隣類似施設の名称 (半径1,000m以内)	国・県・自治体所有	民間所有
	最寄駅からの所要時間	20分			私立旭保育園
	最寄バス停	本町通五番町			
	最寄バス停からの所要時間	5分			

案内図



4. 施設維持管理情報分析



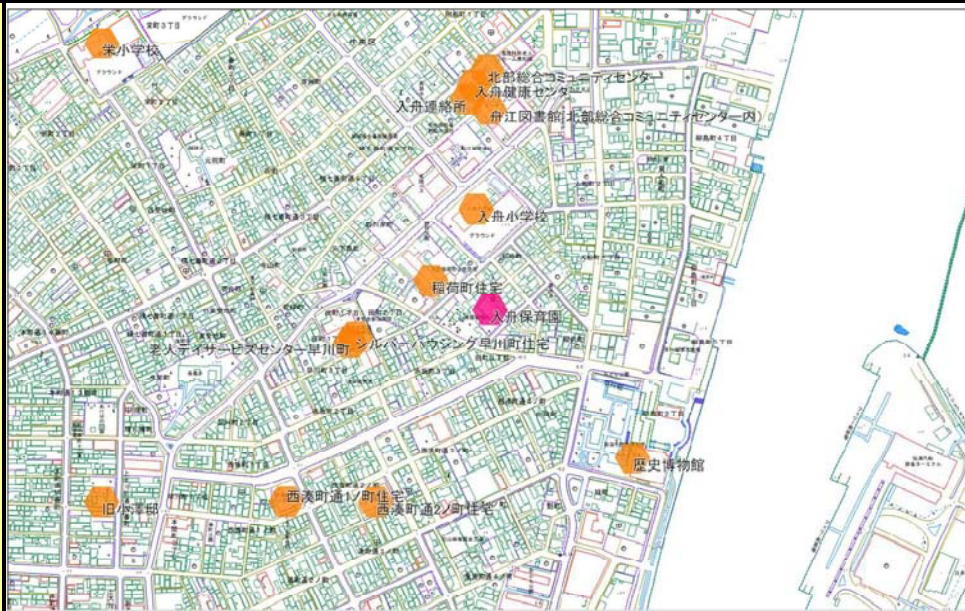
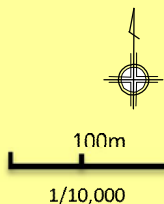
5. 備考

1. 基本情報											
施設名称	入舟保育園				外観						
事業所用途	子育て支援施設										
所在地	中央区稻荷町字下島 3476-2										
事業所名	入舟保育園										
複合施設の有無	無				内部						
開設年月日	昭和25年3月24日										
利用対象者	保護者や同居の親族が保育することができないと認められる乳児(生後6ヶ月から)及び幼児										
開館時間	平日(7:30~18:30) 土曜日(7:30~17:00)										
休館日	日曜日, 祝日										
設置目的	保育園(保育が必要な乳児及び幼児について, 保護者から入所申込みがあった場合に入所させて保育する。)										
①土地情報											
敷地面積	1,299.40		m ²	利用者駐車可能台数	0		台				
標高	-0.10		m	駐車場の満車頻度							
②建物情報											
建築面積(1階床面積)	476.01		m ²	階数	地上2階						
延床面積	786.36		m ²	構造	鉄筋コンクリート						
③危機管理・防災情報											
避難所指定	-			防災備蓄用品の有無	-						
津波避難ビル指定	-			自家発電設備の有無	-						
④バリアフリー、環境対応											
出入口の段差	×			オストメイト対応トイレ	×						
障がい者用エレベーター	-			再生可能エネルギー設備	-						
2. 施設維持管理情報											
品質情報	(区分・単位)	平成24年度	前年比%	平成23年度	平成22年度	(区分・単位)	平成24年度	前年比%	平成23年度	平成22年度	
	バリアフリー対応率(%)	0.0	-	-	-	開館日数(日)	294	99.3	296	289	
職員数(人)	老朽化率(%)	76.0	-	-	-	園児数(人)	122	145.2	84	80	
	正職員	9	112.5	8	8	園児1人当り面積(m ²)	6.4	68.1	9.4	9.8	
	非常勤職員	0	-	0	0			-			
	臨時職員	24	150.0	16	15			-			
収入(千円)	市の収入計①	29,483	146.4	20,135	17,261	支出(千円)	指定管理料以外の市の支出計	123,655	121.9	101,479	97,488
							指定管理料	0	-	0	0
							市の支出計②	123,655	121.9	101,479	97,488
単年度市負担額(千円)②-①	94,172	115.8	81,344	80,227	減価償却費を含めた単年度市負担額(千円)	97,511	-	-	-	-	

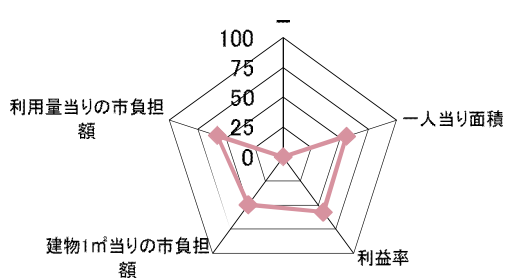
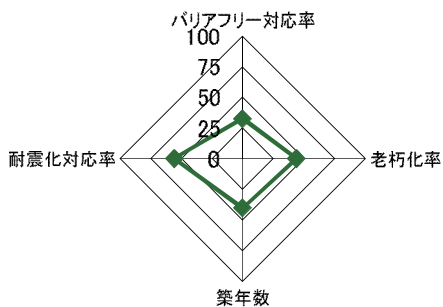
3. 位置情報

交通アクセス	最寄駅		近隣類似施設の名称 (半径1,000m以内)	国・県・自治体所有	民間所有
	最寄駅からの所要時間				私立赤沢保育園
	最寄バス停	歴史博物館前			私立栄保育園
	最寄バス停からの所要時間	5分			

案内図



4. 施設維持管理情報分析



5. 備考

1. 基本情報											
施設名称	流作場保育園				外観						
事業所用途	子育て支援施設										
所在地	中央区水島町 52-12										
事業所名	流作場保育園										
複合施設の有無	無				内部						
開設年月日	昭和25年5月22日										
利用対象者	保護者や同居の親族が保育することができないと認められる乳児(生後2ヶ月から)及び幼児										
開館時間	平日(7:30~19:00) 土曜日(7:30~19:00)										
休館日	日曜日, 祝日										
設置目的	保育園(保育が必要な乳児及び幼児について, 保護者から入所申込みがあった場合に入所させて保育する。)										
①土地情報											
敷地面積	2,321.26 m ²		利用者駐車可能台数	0 台							
標高	0.60 m		駐車場の満車頻度								
②建物情報											
建築面積(1階床面積)	685.31 m ²		階数	地上2階							
延床面積	1,014.48 m ²		構造	鉄筋コンクリート							
③危機管理・防災情報											
避難所指定	—		防災備蓄用品の有無	—							
津波避難ビル指定	—		自家発電設備の有無	—							
④バリアフリー、環境対応											
出入口の段差	×		オストメイト対応トイレ	×							
障がい者用エレベーター	—		再生可能エネルギー設備	—							
2. 施設維持管理情報											
品質情報	(区分・単位)	平成24年度	前年比%	平成23年度	平成22年度	(区分・単位)	平成24年度	前年比%	平成23年度	平成22年度	
	バリアフリー対応率(%)	28.6	—	—	—		開館日数(日)	294	99.3	296	289
職員数(人)	老朽化率(%)	66.1	—	—	—	園児数(人)	154	105.5	146	158	
	正職員	11	100.0	11	9	園児1人当り面積(m ²)	6.6	95.7	6.9	6.4	
	非常勤職員	0	—	0	1			—			
	臨時職員	43	116.2	37	42			—			
収入(千円)	市の収入計①	44,204	99.3	44,534	45,590	支出(千円)	指定管理料以外の市の支出計	164,968	98.9	166,795	161,070
							指定管理料	0	—	0	0
							市の支出計②	164,968	98.9	166,795	161,070
単年度市負担額(千円)②-①	120,764	98.8	122,261	115,480	減価償却費を含めた単年度市負担額(千円)	125,725	—	—	—	—	

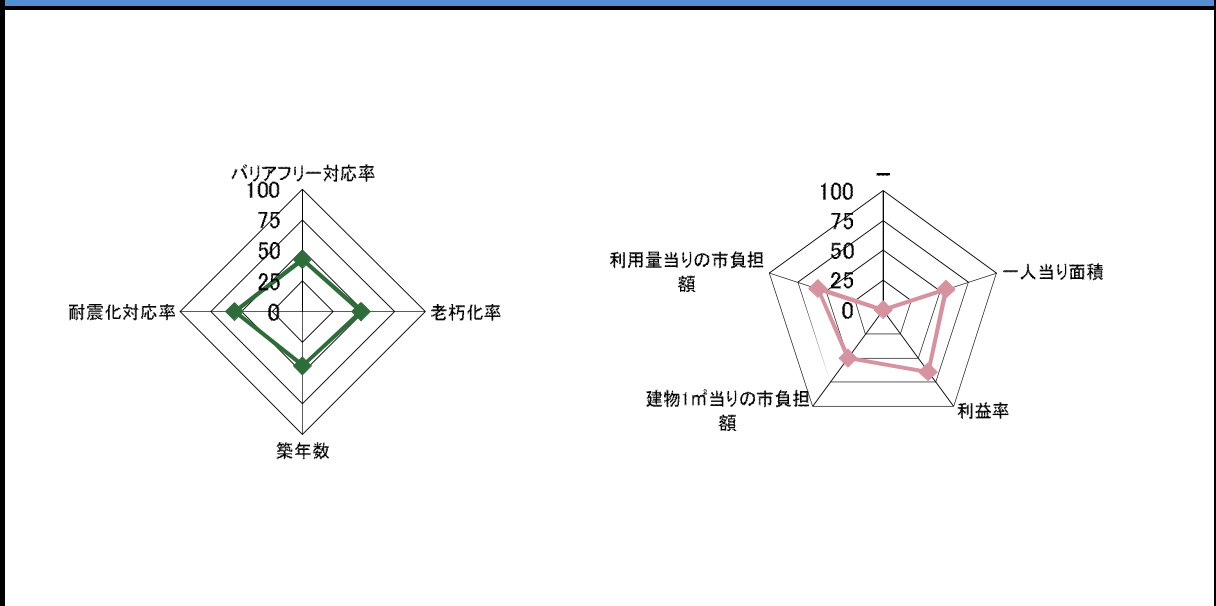
3. 位置情報

交通アクセス	最寄駅	新潟駅	近隣類似施設の名称 (半径1,000m以内)	国・県・自治体所有	民間所有
	最寄駅からの所要時間	10分			私立エンジェル保育園
	最寄バス停	水島町			私立新潟えきなか保育園
	最寄バス停からの所要時間	5分			

案内図

100m
1/10,000

4. 施設維持管理情報分析



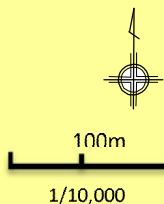
5. 備考

1. 基本情報											
施設名称	ロータリー保育園				外観						
事業所用途	子育て支援施設										
所在地	中央区下所島2丁目 425-1										
事業所名	ロータリー保育園										
複合施設の有無	無				内部						
開設年月日	昭和33年5月12日										
利用対象者	保護者や同居の親族が保育することができないと認められる乳児(生後6ヶ月から)及び幼児										
開館時間	平日(7:30~19:00) 土曜日(7:30~19:00)										
休館日	日曜日, 祝日										
設置目的	保育園(保育が必要な乳児及び幼児について, 保護者から入所申込みがあった場合に入所させて保育する。)										
①土地情報											
敷地面積	1,369.36		m ²	利用者駐車可能台数	0		台				
標高	0.60		m	駐車場の満車頻度							
②建物情報											
建築面積(1階床面積)	451.21		m ²	階数	地上2階						
延床面積	844.02		m ²	構造	鉄筋コンクリート						
③危機管理・防災情報											
避難所指定	-			防災備蓄用品の有無	-						
津波避難ビル指定	-			自家発電設備の有無	-						
④バリアフリー、環境対応											
出入口の段差	○			オストメイト対応トイレ	×						
障がい者用エレベーター	-			再生可能エネルギー設備	-						
2. 施設維持管理情報											
品質情報	(区分・単位)	平成24年度	前年比%	平成23年度	平成22年度	(区分・単位)	平成24年度	前年比%	平成23年度	平成22年度	
	バリアフリー対応率(%)	42.9	-	-	-		開館日数(日)	294	99.3	296	289
職員数(人)	老朽化率(%)	48.0	-	-	-	園児数(人)	131	96.3	136	135	
	正職員	9	90.0	10	11	園児1人当り面積(m ²)	6.4	103.2	6.2	6.3	
	非常勤職員	0	-	0	0			-			
	臨時職員	40	121.2	33	34			-			
収入(千円)	市の収入計①	40,013	104.7	38,216	40,778	支出(千円)	指定管理料以外の市の支出計	135,931	91.6	148,450	148,489
							指定管理料	0	-	0	0
							市の支出計②	135,931	91.6	148,450	148,489
単年度市負担額(千円)②-①	95,918	87.0	110,234	107,711	減価償却費を含めた単年度市負担額(千円)	100,446	-	-	-	-	

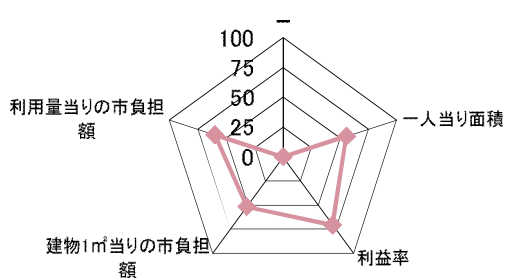
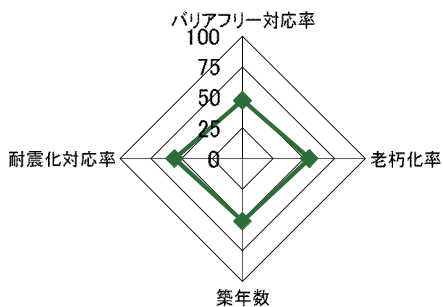
3. 位置情報

交通アクセス	最寄駅	新潟駅	近隣類似施設の名称 (半径1,000m以内)	国・県・自治体所有	民間所有
	最寄駅からの所要時間	25分			私立若草保育園
	最寄バス停	鳥屋野十字路			私立野のはな保育園
	最寄バス停からの所要時間	3分			私立エンジェル保育園

案内図



4. 施設維持管理情報分析



5. 備考

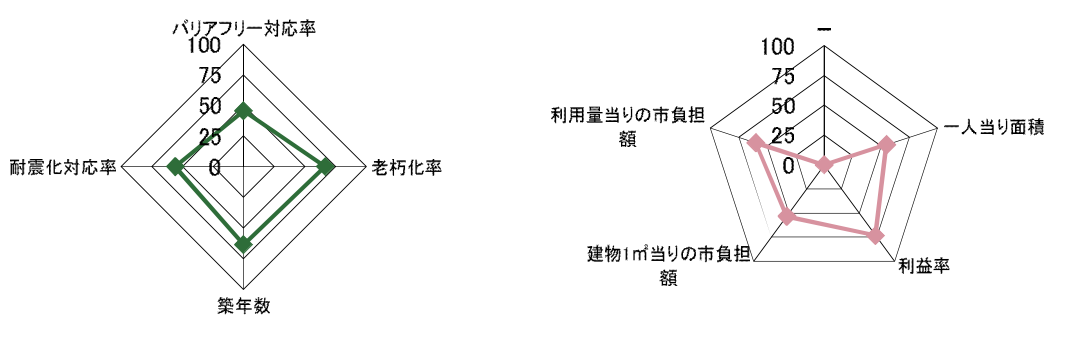
1. 基本情報											
施設名称	鳥屋野保育園				外観						
事業所用途	子育て支援施設										
所在地	中央区鳥屋野4丁目 550-2										
事業所名	鳥屋野保育園				内部						
複合施設の有無	有										
開設年月日	昭和24年9月14日										
利用対象者	保護者や同居の親族が保育することができないと認められる乳児(生後6ヶ月から)及び幼児										
開館時間	平日(7:30~19:00) 土曜日(7:30~17:00)										
休館日	日曜日, 祝日										
設置目的	保育園(保育が必要な乳児及び幼児について, 保護者から入所申込みがあった場合に入所させて保育する。)										
①土地情報											
敷地面積	2,358.01	m ²	利用者駐車可能台数	14 台							
標高	0.60	m	駐車場の満車頻度	週に1回以上満車になる							
②建物情報											
建築面積(1階床面積)	482.41	m ²	階数	地上2階							
延床面積	982.07	m ²	構造	鉄筋コンクリート							
③危機管理・防災情報											
避難所指定	-			防災備蓄用品の有無	-						
津波避難ビル指定	-			自家発電設備の有無	-						
④バリアフリー、環境対応											
出入口の段差	○			オストメイト対応トイレ	×						
障がい者用エレベーター	-			再生可能エネルギー設備	-						
2. 施設維持管理情報											
品質情報	(区分・単位)	平成24年度	前年比%	平成23年度	平成22年度	利用情報	(区分・単位)	平成24年度	前年比%	平成23年度	平成22年度
	バリアフリー対応率(%)	37.5	-	-	-		開館日数(日)	294	99.3	296	289
職員数(人)	正職員	10	90.9	11	10	市収入(千円)	指定管理料以外の市の支出計	154,395	94.1	163,996	159,696
	非常勤職員	1	-	0	1		指定管理料	0	-	0	0
	臨時職員	45	104.7	43	46		市の支出計②	154,395	94.1	163,996	159,696
収入(千円)	市の収入計①	47,054	106.0	44,387	44,109	減価償却費を含めた単年度市負担額(千円)	113,359	-	-	-	
単年度市負担額(千円)②-①	107,341	89.7	119,609	115,587							

3. 位置情報

交通アクセス	最寄駅		近隣類似施設の名称 (半径1,000m以内)	国・県・自治体所有		
	最寄駅からの所要時間			分	民間所有	私立網川原保育園
	最寄バス停	鳥屋野・女池愛宕				私立こどものいえ保育園
	最寄バス停からの所要時間			8 分		

案内図

4. 施設維持管理情報分析



5. 備考

1. 基本情報											
施設名称	長嶺保育園				外観						
事業所用途	子育て支援施設										
所在地	中央区明石2丁目 150-5										
事業所名	長嶺保育園										
複合施設の有無	無				内部						
開設年月日	昭和33年5月12日										
利用対象者	保護者や同居の親族が保育することができないと認められる乳児(生後2ヶ月から)及び幼児										
開館時間	平日(7:30~19:00) 土曜日(7:30~19:00)										
休館日	日曜日, 祝日										
設置目的	保育園(保育が必要な乳児及び幼児について, 保護者から入所申込みがあった場合に入所させて保育する。)										
①土地情報											
敷地面積	1,841.55		m ²	利用者駐車可能台数	3		台				
標高	0.40		m	駐車場の満車頻度	週に1回以上満車になる						
②建物情報											
建築面積(1階床面積)	432.24		m ²	階数	地上2階						
延床面積	644.90		m ²	構造	鉄筋コンクリート						
③危機管理・防災情報											
避難所指定	-			防災備蓄用品の有無	-						
津波避難ビル指定	-			自家発電設備の有無	-						
④バリアフリー、環境対応											
出入口の段差	○			オストメイト対応トイレ	×						
障がい者用エレベーター	-			再生可能エネルギー設備	-						
2. 施設維持管理情報											
品質情報	(区分・単位)	平成24年度	前年比%	平成23年度	平成22年度	利用情報	(区分・単位)	平成24年度	前年比%	平成23年度	平成22年度
	バリアフリー対応率(%)	37.5	-	-	-		開館日数(日)	294	99.3	296	289
職員数(人)	老朽化率(%)	62.0	-	-	-	園児数(人)	94	105.6	89	92	
	正職員	7	100.0	7	9	園児1人当り面積(m ²)	6.9	95.8	7.2	7	
	非常勤職員	0	-	0	0			-			
収入(千円)	臨時職員	19	95.0	20	22	支出(千円)	指定管理料以外の市の支出計	90,647	96.4	94,054	114,644
	市の収入計①	21,340	98.7	21,621	21,231	指定管理料	0	-	0	0	
	市の支出計②					市の支出計②	90,647	96.4	94,054	114,644	
単年度市負担額(千円)②-①	69,307	95.7	72,433	93,413	減価償却費を含めた単年度市負担額(千円)	75,416	-	-	-		

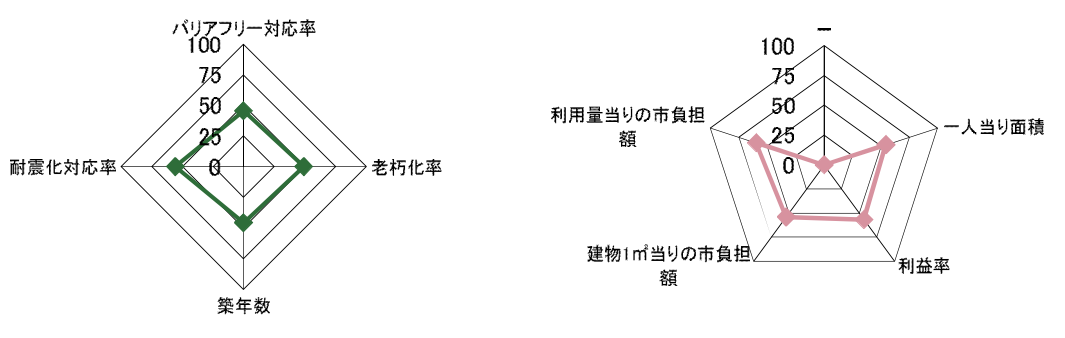
3. 位置情報

交通アクセス	最寄駅	新潟駅	国・県・自治体所有	民間所有		
	最寄駅からの所要時間	10分			近隣類似施設の名称 (半径1,000m以内)	私立馬越子安保育園
	最寄バス停	蒲原町				私立笹口保育園
	最寄バス停からの所要時間	5分			私立新潟えきなか保育園	

案内図

100m
1/10,000

4. 施設維持管理情報分析



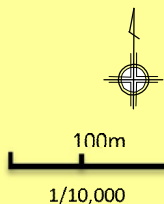
5. 備考

1. 基本情報											
施設名称	万代保育園				外観					写真	
事業所用途	子育て支援施設										
所在地	中央区蒲原町 25										
事業所名	万代保育園										
複合施設の有無	無				内部						
開設年月日	昭和23年1月1日										
利用対象者	保護者や同居の親族が保育することができないと認められる乳児(生後6ヶ月から)及び幼児										
開館時間	平日(7:30~18:30) 土曜日(7:30~17:00)										
休館日	日曜日, 祝日										
設置目的	保育園(保育が必要な乳児及び幼児について, 保護者から入所申込みがあった場合に入所させて保育する。)										
①土地情報											
敷地面積	1,336.51	m ²	利用者駐車可能台数	3 台							
標高	0.30	m	駐車場の満車頻度	週に1回以上満車になる							
②建物情報											
建築面積(1階床面積)	376.98	m ²	階数	地上2階							
延床面積	527.06	m ²	構造	鉄筋コンクリート							
③危機管理・防災情報											
避難所指定	-			防災備蓄用品の有無	-						
津波避難ビル指定	-			自家発電設備の有無	-						
④バリアフリー、環境対応											
出入口の段差	○			オストメイト対応トイレ	×						
障がい者用エレベーター	-			再生可能エネルギー設備	-						
2. 施設維持管理情報											
品質情報	(区分・単位)	平成24年度	前年比%	平成23年度	平成22年度	利用情報	(区分・単位)	平成24年度	前年比%	平成23年度	平成22年度
	バリアフリー対応率(%)	37.5	-	-	-		開館日数(日)	294	99.3	296	289
品質情報	老朽化率(%)	53.7	-	-	-	園児数(人)	73	102.8	71	68	
	築年数(年)	27.8	-	-	-	園児1人当り面積(m ²)	7.2	97.3	7.4	7.8	
	耐震化対応率(%)	100.0	-	-	-			-			
	職員数(人)							-			
職員数(人)	正職員	8	100.0	8	7			-			
	非常勤職員	1	100.0	1	0			-			
	臨時職員	13	100.0	13	13			-			
収入(千円)	市の収入計①					支出(千円)	指定管理料以外の市の支出計	93,663	100.3	93,342	85,956
							指定管理料	0	-	0	0
							市の支出計②	93,663	100.3	93,342	85,956
単年度市負担額(千円)②-①	75,167	101.2	74,284	68,325	減価償却費を含めた単年度市負担額(千円)	77,911	-	-	-		

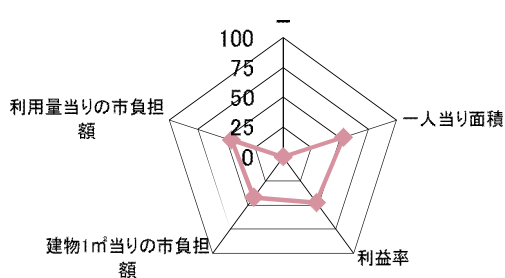
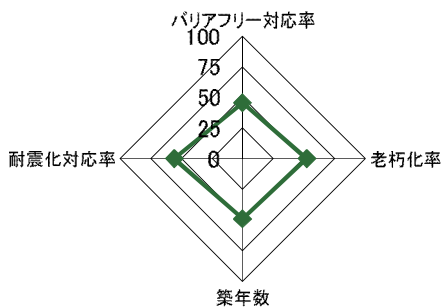
3. 位置情報

交通アクセス	最寄駅	新潟駅	近隣類似施設の名称 (半径1,000m以内)	国・県・自治体所有	民間所有
	最寄駅からの所要時間	15分			私立子安保育園
	最寄バス停	東地区総合庁舎			
	最寄バス停からの所要時間	1分			

案内図



4. 施設維持管理情報分析



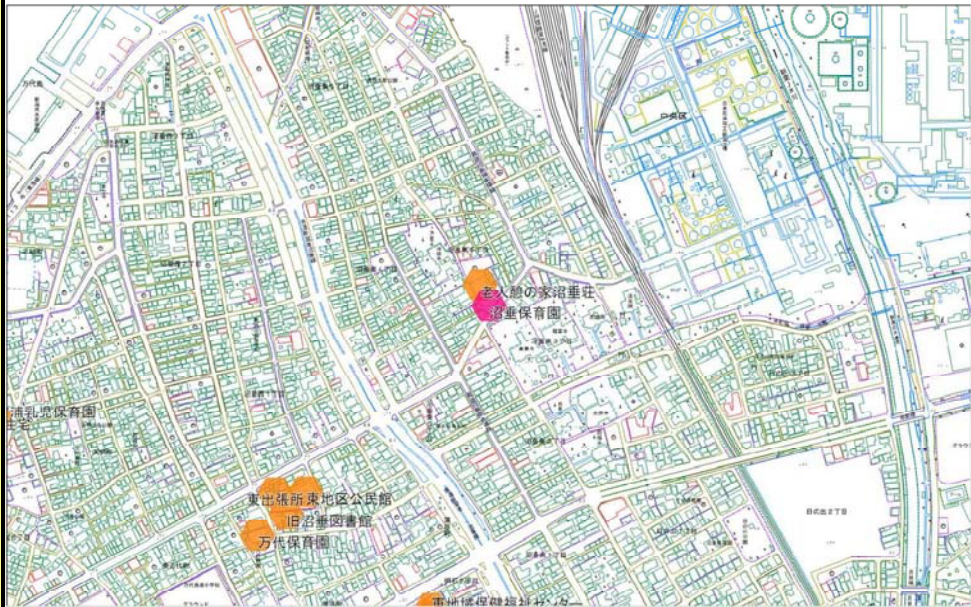
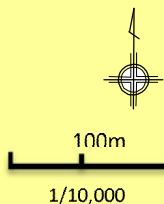
5. 備考

1. 基本情報												
施設名称	沼垂保育園				外観							
事業所用途	子育て支援施設											
所在地	中央区沼垂東4丁目 5547-1											
事業所名	沼垂保育園											
複合施設の有無	有				内部							
開設年月日	平成17年9月26日											
利用対象者	保護者や同居の親族が保育することができないと認められる乳児(生後6か月から)及び幼児											
開館時間	平日(7:30~18:30) 土曜日(7:30~17:00)											
休館日	日曜日, 祝日											
設置目的	保育園(保育が必要な乳児及び幼児について, 保護者から入所申込みがあった場合に入所させて保育する。)											
①土地情報												
敷地面積	2,188.00		m ²	利用者駐車可能台数	6		台					
標高	0.40		m	駐車場の満車頻度	週に1回以上満車になる							
②建物情報												
建築面積(1階床面積)	651.40		m ²	階数	地上2階							
延床面積	651.40		m ²	構造	鉄筋コンクリート							
③危機管理・防災情報												
避難所指定	-			防災備蓄用品の有無	-							
津波避難ビル指定	-			自家発電設備の有無	-							
④バリアフリー、環境対応												
出入口の段差	○			オストメイト対応トイレ	×							
障がい者用エレベーター	-			再生可能エネルギー設備	-							
2. 施設維持管理情報												
品質情報	(区分・単位)	平成24年度	前年比%	平成23年度	平成22年度	(区分・単位)	平成24年度	前年比%	平成23年度	平成22年度		
	バリアフリー対応率(%)	42.9	-	-	-	開館日数(日)	294	99.3	296	289		
	老朽化率(%)	12.0	-	-	-	園児数(人)	94	90.4	104	98		
	築年数(年)	7.0	-	-	-	園児1人当り面積(m ²)	6.9	109.5	6.3	6.6		
	耐震化対応率(%)	100.0	-	-	-			-				
職員数(人)	正職員	7	100.0	7	8			-				
	非常勤職員	0	-	0	0			-				
	臨時職員	16	106.7	15	20			-				
収入(千円)	市の収入計①					支出(千円)	指定管理料以外の市の支出計	89,718	97.9	91,657	103,978	
			25,958	125.1	20,756		25,829	指定管理料	0	-	0	0
								市の支出計②	89,718	97.9	91,657	103,978
単年度市負担額(千円)②-①	63,760	89.9	70,901	78,149	減価償却費を含めた単年度市負担額(千円)	68,127	-	-	-			

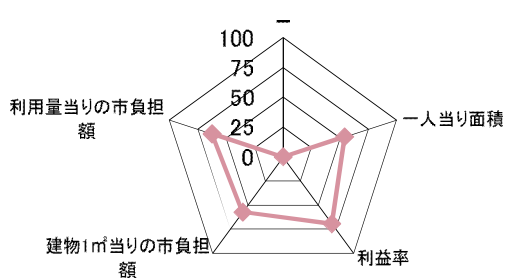
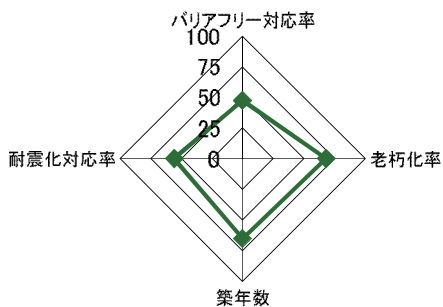
3. 位置情報

交通アクセス	最寄駅	新潟駅	近隣類似施設の名称 (半径1,000m以内)	国・県・自治体所有	民間所有
	最寄駅からの所要時間	20分			私立子安保育園
	最寄バス停	沼垂四ッ角			
	最寄バス停からの所要時間	3分			

案内図



4. 施設維持管理情報分析



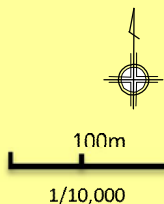
5. 備考

1. 基本情報											
施設名称	宮浦乳児保育園				外観						
事業所用途	子育て支援施設										
所在地	中央区万代5丁目 5-12										
事業所名	宮浦乳児保育園										
複合施設の有無	無				内部						
開設年月日	昭和48年4月1日										
利用対象者	保護者や同居の親族が保育することができないと認められる乳児(生後2ヶ月から)及び幼児(満3歳まで)										
開館時間	平日(7:30~19:00) 土曜日(7:30~19:00)										
休館日	日曜日, 祝日										
設置目的	保育園(保育が必要な乳児及び幼児について, 保護者から入所申込みがあった場合に入所させて保育する。)										
①土地情報											
敷地面積	1,975.74		m ²	利用者駐車可能台数	0		台				
標高	0.60		m	駐車場の満車頻度							
②建物情報											
建築面積(1階床面積)	277.72		m ²	階数	地上1階						
延床面積	277.72		m ²	構造	鉄筋コンクリート						
③危機管理・防災情報											
避難所指定	—			防災備蓄用品の有無	—						
津波避難ビル指定	—			自家発電設備の有無	—						
④バリアフリー、環境対応											
出入口の段差	×			オストメイト対応トイレ	×						
障がい者用エレベーター	—			再生可能エネルギー設備	—						
2. 施設維持管理情報											
品質情報	(区分・単位)	平成24年度	前年比%	平成23年度	平成22年度	(区分・単位)	平成24年度	前年比%	平成23年度	平成22年度	
	バリアフリー対応率(%)	16.7	—	—	—		開館日数(日)	294	99.3	296	289
職員数(人)	老朽化率(%)	78.1	—	—	—	園児数(人)	34	89.5	38	38	
	正職員	4	80.0	5	6	園児1人当り面積(m ²)	8.2	112.3	7.3	7.3	
	非常勤職員	0	—	0	0			—			
	臨時職員	9	60.0	15	11			—			
収入(千円)	市の収入計①	7,256	73.3	9,905	8,692	支出(千円)	指定管理料以外の市の支出計	51,949	76.7	67,773	71,616
							指定管理料	0	—	0	0
							市の支出計②	51,949	76.7	67,773	71,616
単年度市負担額(千円)②-①	44,693	77.2	57,868	62,924	減価償却費を含めた単年度市負担額(千円)	45,536	—	—	—	—	

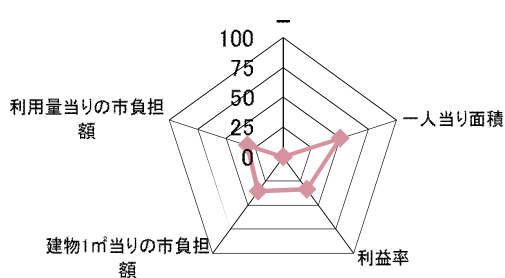
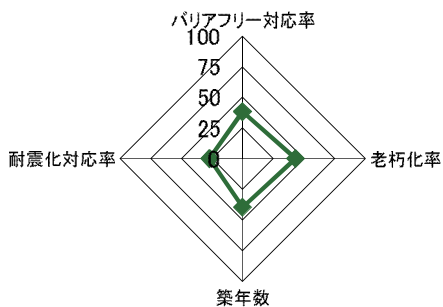
3. 位置情報

交通アクセス	最寄駅	新潟駅	近隣類似施設の名称 (半径1,000m以内)	国・県・自治体所有	民間所有
	最寄駅からの所要時間	15分			私立子安保育園
	最寄バス停	万代町			
	最寄バス停からの所要時間	5分			

案内図



4. 施設維持管理情報分析



5. 備考

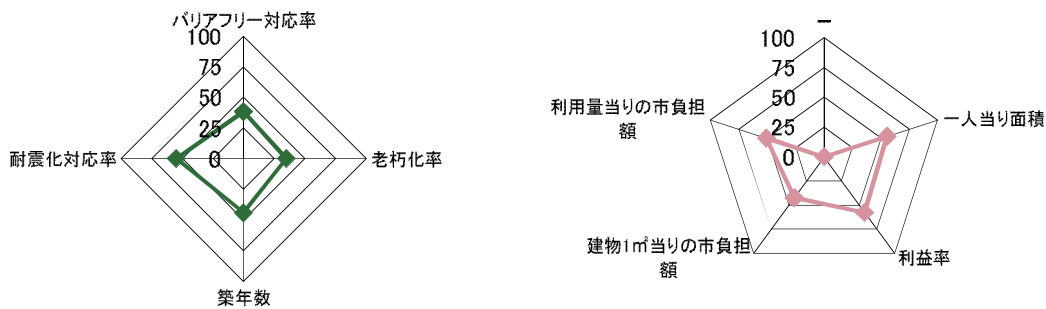
1. 基本情報												
施設名称	山潟保育園				外観							
事業所用途	子育て支援施設											
所在地	中央区弁天橋通3丁目 2-18											
事業所名	山潟保育園											
複合施設の有無	無				内部							
開設年月日	昭和54年4月1日											
利用対象者	保護者や同居の親族が保育することができないと認められる乳児(生後6ヶ月から)及び幼児											
開館時間	平日(7:30~19:00) 土曜日(7:30~19:00)											
休館日	日曜日, 祝日											
設置目的	保育園(保育が必要な乳児及び幼児について, 保護者から入所申込みがあった場合に入所させて保育する。)											
①土地情報												
敷地面積	1,841.27		m ²	利用者駐車可能台数	0		台					
標高	0.50		m	駐車場の満車頻度	満車になることはない							
②建物情報												
建築面積(1階床面積)	717.13		m ²	階数	地上1階							
延床面積	717.13		m ²	構造	木造							
③危機管理・防災情報												
避難所指定	-			防災備蓄用品の有無	-							
津波避難ビル指定	-			自家発電設備の有無	-							
④バリアフリー、環境対応												
出入口の段差	×			オストメイト対応トイレ	×							
障がい者用エレベーター	-			再生可能エネルギー設備	-							
2. 施設維持管理情報												
品質情報	(区分・単位)	平成24年度	前年比%	平成23年度	平成22年度	(区分・単位)	平成24年度	前年比%	平成23年度	平成22年度		
	バリアフリー対応率(%)	16.7	-	-	-	開館日数(日)	294	99.3	296	289		
	老朽化率(%)	100.0	-	-	-	園児数(人)	110	97.3	113	112		
	築年数(年)	34.0	-	-	-	園児1人当り面積(m ²)	6.5	103.2	6.3	6.4		
	耐震化対応率(%)	97.2	-	-	-			-				
	職員数(人)	正職員	10	125.0	8	9			-			
		非常勤職員	0	-	0	0			-			
		臨時職員	27	100.0	27	23			-			
	収入(千円)	市の収入計①					支出(千円)	指定管理料以外の市の支出計	133,157	107.3	124,140	122,931
								指定管理料	0	-	0	0
						市の支出計②		133,157	107.3	124,140	122,931	
単年度市負担額(千円)②-①	101,193	110.9	91,269	94,692	減価償却費を含めた単年度市負担額(千円)	101,193	-	-	-			

3. 位置情報

交通アクセス	最寄駅		近隣類似施設の名称 (半径1,000m以内)	国・県・自治体所有	民間所有
	最寄駅からの所要時間				私立湖桜保育園
	最寄バス停	山潟小学校前			私立新潟南保育園
	最寄バス停からの所要時間	3分			

案内図

4. 施設維持管理情報分析



5. 備考