

1. 基本情報											
施設名称	屋内ゲートボール場(豊栄南運動公園内)				外観						
事業所用途	スポーツ施設										
所在地	北区嘉山 493										
事業所名	豊栄南運動公園野球場・屋内ゲートボール場・多目的グラウンド										
複合施設の有無	無				内部						
開設年月日	平成12年12月1日										
利用対象者	専用利用: 中学生以下は大人の同伴が必要										
開館時間	5:00~21:00										
休館日											
設置目的	施設内容(構成施設の内容) 建築構造 鉄骨平屋建, ゲートボール2面										
①土地情報											
敷地面積	10,053.00		㎡	利用者駐車可能台数	51		台				
標高	1.50		m	駐車場の満車頻度	月に1回以上満車になる						
②建物情報											
建築面積(1階床面積)	904.80		㎡	階数	地上1階						
延床面積	904.80		㎡	構造	鉄骨造						
③危機管理・防災情報											
避難所指定	-			防災備蓄用品の有無	-						
津波避難ビル指定	-			自家発電設備の有無	-						
④バリアフリー、環境対応											
出入口の段差	-			オストメイト対応トイレ	-						
障がい者用エレベーター	-			再生可能エネルギー設備	-						
2. 施設維持管理情報											
品質情報	(区分・単位)	平成24年度	前年比%	平成23年度	平成22年度	利用情報	(区分・単位)	平成24年度	前年比%	平成23年度	平成22年度
	バリアフリー対応率(%)	100.0	-	-	-		開館日数(日)	359	150.8	238	345
	老朽化率(%)	36.3	-	-	-	延利用者数(人)	11,796	124.0	9,511	12,187	
	築年数(年)	12.0	-	-	-	1日当たり利用者数(人)	33	82.5	40	35	
	耐震化対応率(%)	100.0	-	-	-	建物1㎡当日利用量(人/㎡/日)	0.036	81.8	0.044	0.039	
職員数(人)	正職員	0	-	0	0			-			
	非常勤職員	0	-	0	0			-			
	臨時職員	0	-	0	0			-			
収入(千円)	市の収入計①					支出(千円)	指定管理料以外の市の支出計	0	-	0	0
			1,010	124.1	814	998	指定管理料	319	32.5	981	866
							市の支出計②	319	32.5	981	866
単年度市負担額(千円)②-①	△ 691	△ 413.8	167	△ 132	減価償却費を含めた単年度市負担額(千円)	1,646	-	-	-		

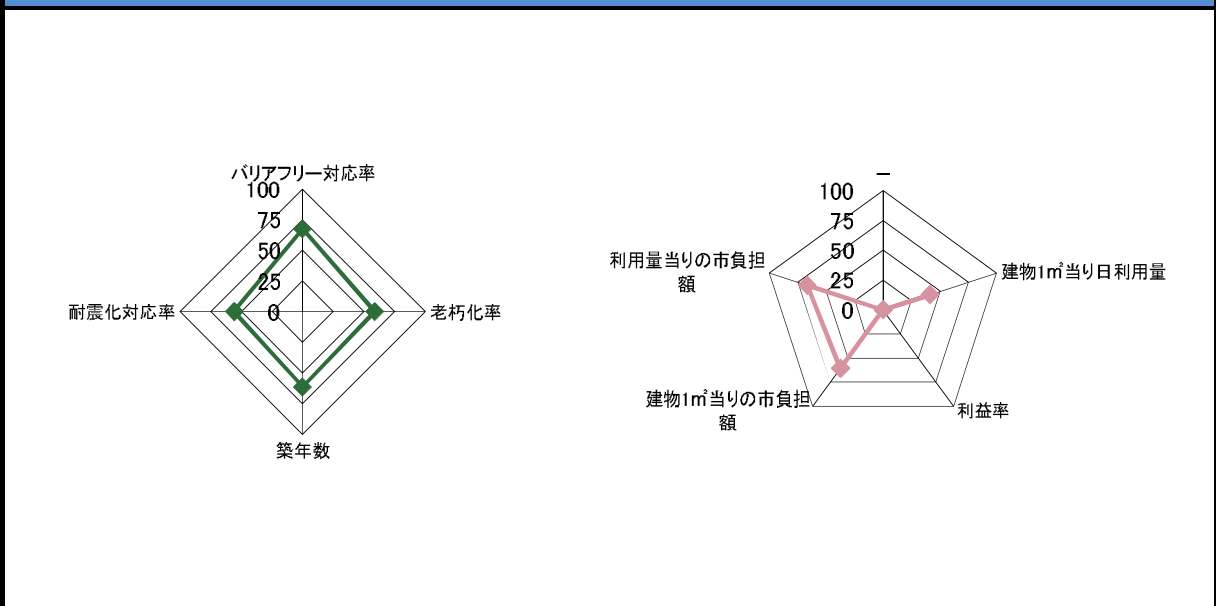
3. 位置情報

交通アクセス	最寄駅	豊栄駅	近隣類似施設の名称 (半径1,000m以内)	国・県・自治体所有	民間所有
	最寄駅からの 所要時間	20 分			
	最寄バス停				
	最寄バス停からの 所要時間	分			

案内図

100m
1/10,000

4. 施設維持管理情報分析



5. 備考

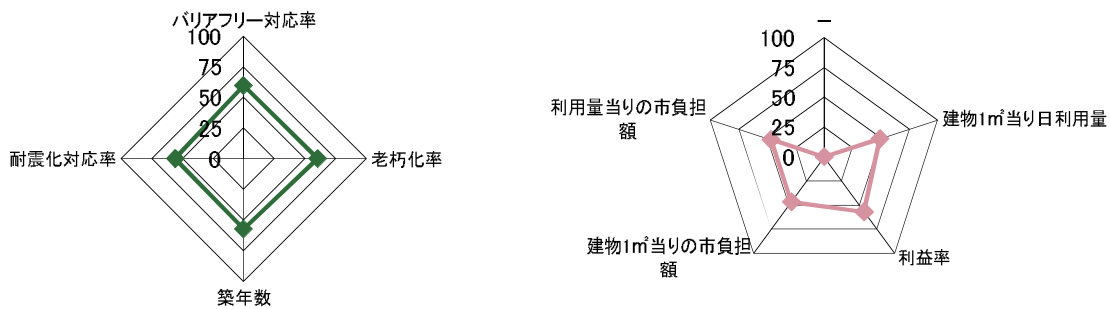
1. 基本情報											
施設名称	北地区スポーツセンター				外観						
事業所用途	スポーツ施設										
所在地	北区名目所3丁目 1125-1外										
事業所名											
複合施設の有無	無				内部						
開設年月日	平成7年5月9日										
利用対象者	トレーニングルーム: 高校生以上、成人同伴の中学生 幼児コーナー: 幼児と保護者 体育室、多目的ルーム、会議室、ランニングコース、トリムコース: 大人(高校生以上)、小人(小・中学生)、幼児										
開館時間	月～土曜日: 9:00～21:00, 日曜・祝日: 9:00～17:00										
休館日	毎月第1水曜日										
設置目的	建築構造鉄筋コンクリート造2階建主な施設内容(構成施設の内容)大体育室1,548㎡, トレーニングルーム260㎡, 多目的ルーム270㎡										
①土地情報											
敷地面積	18,420.00	㎡	利用者駐車可能台数	200 台							
標高	2.10	m	駐車場の満車頻度	月に1回以上満車になる							
②建物情報											
建築面積(1階床面積)	3,081.33	㎡	階数	地上2階							
延床面積	3,929.60	㎡	構造	鉄筋コンクリート							
③危機管理・防災情報											
避難所指定	-			防災備蓄用品の有無	-						
津波避難ビル指定	-			自家発電設備の有無	-						
④バリアフリー、環境対応											
出入口の段差	○			オストメイト対応トイレ	×						
障がい者用エレベーター	○			再生可能エネルギー設備	-						
2. 施設維持管理情報											
品質情報	(区分・単位)	平成24年度	前年比%	平成23年度	平成22年度	利用情報	(区分・単位)	平成24年度	前年比%	平成23年度	平成22年度
	バリアフリー対応率(%)	77.8	-	-	-		開館日数(日)	349	99.7	350	349
品質情報	老朽化率(%)	32.0	-	-	-	延利用者数(人)	84,406	94.3	89,498	83,663	
	築年数(年)	17.0	-	-	-	1日当たり利用者数(人)	242	94.5	256	240	
	耐震化対応率(%)	100.0	-	-	-	建物1㎡当日日利用量(人/㎡/日)	0.062	95.4	0.065	0.061	
	職員数(人)										
職員数(人)	正職員	0	-	0	0			-			
	非常勤職員	0	-	0	0			-			
	臨時職員	0	-	0	0			-			
収入(千円)	市の収入計①					支出(千円)	指定管理料以外の市の支出計	80	1.9	4,250	0
							指定管理料	51,286	101.3	50,646	43,908
							市の支出計②	51,366	93.6	54,896	43,908
単年度市負担額(千円)②-①	36,413	90.3	40,305	30,199	減価償却費を含めた単年度市負担額(千円)	67,618	-	-	-		

3. 位置情報

交通アクセス	最寄駅		近隣類似施設の名称 (半径1,000m以内)	国・県・自治体所有	民間所有	
	最寄駅からの 所要時間			分		
	最寄バス停	松浜				
	最寄バス停からの 所要時間			2 分		

案内図

4. 施設維持管理情報分析



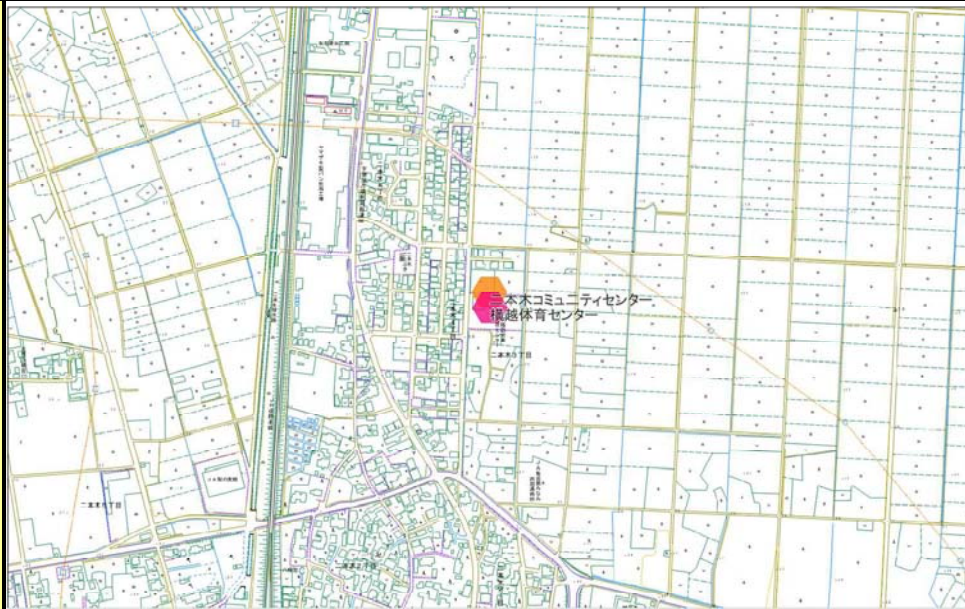
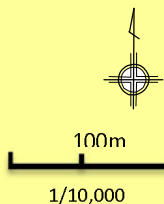
5. 備考

1. 基本情報											
施設名称	横越体育センター				外観						
事業所用途	スポーツ施設										
所在地	江南区二本木3丁目 1095										
事業所名	横越体育センター										
複合施設の有無	無				内部						
開設年月日	平成3年3月30日										
利用対象者	一般市民										
開館時間	9:00～21:30										
休館日	月曜日										
設置目的	スポーツの普及振興を図り、市民の心身の健全な発達と明るく豊かな市民生活の形成に寄与することを目的として設置										
①土地情報											
敷地面積	3,761.75 m ²		利用者駐車可能台数	42 台							
標高	3.50 m		駐車場の満車頻度	満車になることはない							
②建物情報											
建築面積(1階床面積)	1,004.10 m ²		階数	地上1階							
延床面積	1,004.10 m ²		構造	鉄骨造							
③危機管理・防災情報											
避難所指定	○		防災備蓄用品の有無	—							
津波避難ビル指定	—		自家発電設備の有無	—							
④バリアフリー、環境対応											
出入口の段差	○		オストメイト対応トイレ	×							
障がい者用エレベーター	×		再生可能エネルギー設備	—							
2. 施設維持管理情報											
品質情報	(区分・単位)	平成24年度	前年比%	平成23年度	平成22年度	利用情報	(区分・単位)	平成24年度	前年比%	平成23年度	平成22年度
	バリアフリー対応率(%)	37.5	-	-	-		開館日数(日)	311	100.6	309	308
品質情報	老朽化率(%)	46.2	-	-	-	利用情報	延利用者数(人)	23,023	95.5	24,098	23,618
	築年数(年)	22.0	-	-	-		1日当り利用者数(人)	74	94.9	78	77
	耐震化対応率(%)	100.0	-	-	-		建物1㎡当り日利用量(人/㎡/日)	0.074	94.9	0.078	0.076
	職員数(人)										
職員数(人)	正職員	0	-	0	0	支出(千円)	指定管理料以外の市の支出計	0	-	0	0
	非常勤職員	0	-	0	0		指定管理料	5,542	92.2	6,010	5,419
	臨時職員	0	-	0	0		市の支出計②	5,542	92.2	6,010	5,419
収入(千円)	市の収入計①	1,738	96.4	1,802	1,742	減価償却費を含めた単年度市負担額(千円)	8,467	-	-	-	
単年度市負担額(千円)②-①		3,804	90.4	4,208	3,677						

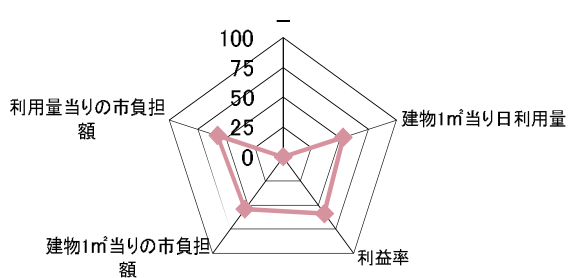
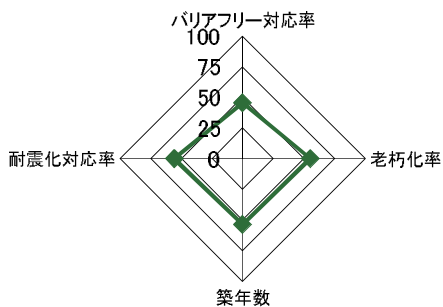
3. 位置情報

交通アクセス	最寄駅		近隣類似施設の名称 (半径1,000m以内)	国・県・自治体所有	民間所有
	最寄駅からの 所要時間				
	最寄バス停	横越体育センター			
	最寄バス停からの 所要時間	1 分			

案内図



4. 施設維持管理情報分析



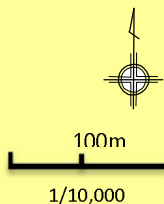
5. 備考

1. 基本情報											
施設名称	新津武道館				外観						
事業所用途	スポーツ施設										
所在地	秋葉区程島字二反田 2009										
事業所名	新津武道館										
複合施設の有無	無				内部						
開設年月日	昭和55年4月1日										
利用対象者	武道(剣道・柔道・空手)愛好者										
開館時間	9:00~22:00										
休館日	月曜日										
設置目的	演武場4面・研修室・観覧席										
①土地情報											
敷地面積	1,397.09	m ²	利用者駐車可能台数	100 台							
標高	4.90	m	駐車場の満車頻度	週に1回以上満車になる							
②建物情報											
建築面積(1階床面積)	1,456.49	m ²	階数	地上1階							
延床面積	1,456.49	m ²	構造	鉄骨鉄筋コンクリート							
③危機管理・防災情報											
避難所指定	○			防災備蓄用品の有無	—						
津波避難ビル指定	—			自家発電設備の有無	—						
④バリアフリー、環境対応											
出入口の段差	×			オストメイト対応トイレ	×						
障がい者用エレベーター	—			再生可能エネルギー設備	—						
2. 施設維持管理情報											
品質情報	(区分・単位)	平成24年度	前年比%	平成23年度	平成22年度	(区分・単位)	平成24年度	前年比%	平成23年度	平成22年度	
	バリアフリー対応率(%)	12.5	-	-	-	開館日数(日)	237	102.2	232	293	
	老朽化率(%)	70.4	-	-	-	延利用者数(人)	12,024	599.1	2,007	16,819	
	築年数(年)	33.0	-	-	-	1日当り利用者数(人)	51	566.7	9	57	
	耐震化対応率(%)	95.9	-	-	-	建物1㎡当り日利用量(人/㎡/日)	0.035	583.3	0.006	0.039	
職員数(人)	正職員	0	-	0	0	利用情報		-			
	非常勤職員	0	-	0	0			-			
	臨時職員	0	-	0	0			-			
収入(千円)	市の収入計①					支出(千円)	指定管理料以外の市の支出計	3,020	137.5	2,197	4,138
							指定管理料	0	-	0	0
							市の支出計②	3,020	137.5	2,197	4,138
単年度市負担額(千円)②-①	2,714	144.8	1,874	3,657	減価償却費を含めた単年度市負担額(千円)	8,683	-	-	-		

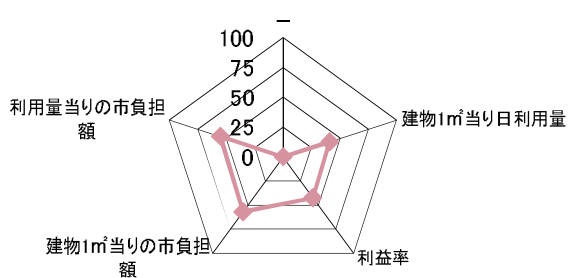
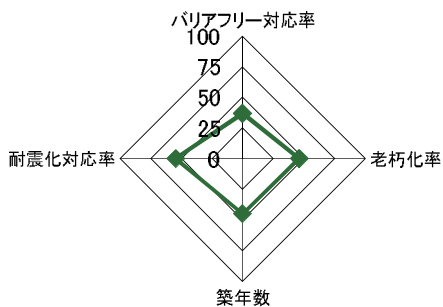
3. 位置情報

交通アクセス	最寄駅	新津駅	近隣類似施設の名称 (半径1,000m以内)	国・県・自治体所有	民間所有
	最寄駅からの所要時間	30分			
	最寄バス停	秋葉区役所			
	最寄バス停からの所要時間	5分			

案内図



4. 施設維持管理情報分析



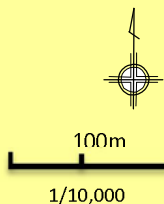
5. 備考

1. 基本情報											
施設名称	小須戸体育館				外観						
事業所用途	スポーツ施設										
所在地	秋葉区横川浜渦端 526-2										
事業所名	小須戸体育館										
複合施設の有無	無				内部						
開設年月日	昭和45年10月1日										
利用対象者	一般、高校生・中学生・小学生・幼児										
開館時間	午前9時～午後5時 午後6時30分～9時30分										
休館日											
設置目的	アリーナ1面(バレーボールコート2面、バスケットボールコート2面、ソフトテニス1面、バドミントン6面として利用可能)										
①土地情報											
敷地面積	3,852.00 m ²		利用者駐車可能台数	150 台							
標高	4.20 m		駐車場の満車頻度	年に1回以上満車になる							
②建物情報											
建築面積(1階床面積)	1,764.00 m ²		階数	地上2階							
延床面積	3,016.00 m ²		構造	鉄骨造							
③危機管理・防災情報											
避難所指定	○		防災備蓄用品の有無	○							
津波避難ビル指定	-		自家発電設備の有無	-							
④バリアフリー、環境対応											
出入口の段差	○		オストメイト対応トイレ	×							
障がい者用エレベーター	-		再生可能エネルギー設備	-							
2. 施設維持管理情報											
品質情報	(区分・単位)	平成24年度	前年比%	平成23年度	平成22年度	利用情報	(区分・単位)	平成24年度	前年比%	平成23年度	平成22年度
	バリアフリー対応率(%)	37.5	-	-	-		開館日数(日)	359	99.7	360	359
職員数(人)	老朽化率(%)	98.4	-	-	-	延利用者数(人)	13,691	96.9	14,132	12,274	
	築年数(年)	46.9	-	-	-	1日当り利用者数(人)	38	97.4	39	34	
	耐震化対応率(%)	72.0	-	-	-	建物1㎡当り日利用量(人/㎡/日)	0.013	100.0	0.013	0.011	
	正職員	0	-	0	0			-			
収入(千円)	非常勤職員	0	-	0	0			-			
	臨時職員	0	-	0	0			-			
	市の収入計①	20	100.0	20	20	支出(千円)	指定管理料以外の市の支出計	3,918	112.1	3,496	2,864
単年度市負担額(千円)②-①							指定管理料	0	-	0	0
		3,898	112.1	3,476	2,844		市の支出計②	3,918	112.1	3,496	2,864
							減価償却費を含めた単年度市負担額(千円)	8,984	-	-	-

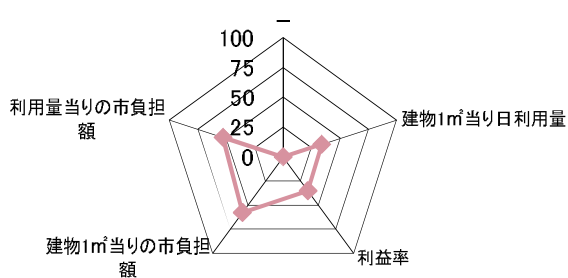
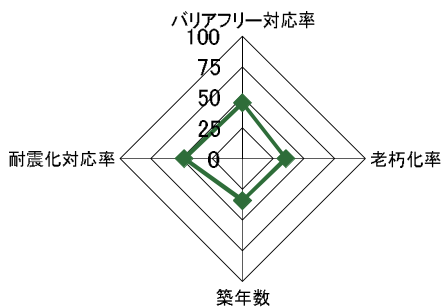
3. 位置情報

交通アクセス	最寄駅	矢代田駅	近隣類似施設の名称 (半径1,000m以内)	国・県・自治体所有	民間所有
	最寄駅からの所要時間	15分			
	最寄バス停	小須戸中学校前			
	最寄バス停からの所要時間	10分			

案内図



4. 施設維持管理情報分析



5. 備考

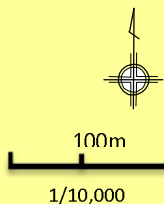
備考欄は空欄です。

1. 基本情報											
施設名称	小須戸柔剣道場				外観						
事業所用途	スポーツ施設										
所在地	秋葉区横川浜渦端 531-1										
事業所名	小須戸柔剣道場										
複合施設の有無	無				内部						
開設年月日	昭和53年12月20日										
利用対象者	一般、中学生										
開館時間	午前9時～午後9時30分										
休館日											
設置目的	柔道場1面剣道場1面										
①土地情報											
敷地面積	5,459.30		㎡	利用者駐車可能台数	30		台				
標高	4.70		m	駐車場の満車頻度	月に1回以上満車になる						
②建物情報											
建築面積(1階床面積)	533.00		㎡	階数	地上1階						
延床面積	533.00		㎡	構造	鉄骨造						
③危機管理・防災情報											
避難所指定	○			防災備蓄用品の有無	○						
津波避難ビル指定	-			自家発電設備の有無	-						
④バリアフリー、環境対応											
出入口の段差	×			オストメイト対応トイレ	-						
障がい者用エレベーター	○			再生可能エネルギー設備	-						
2. 施設維持管理情報											
品質情報	(区分・単位)	平成24年度	前年比%	平成23年度	平成22年度	(区分・単位)	平成24年度	前年比%	平成23年度	平成22年度	
	バリアフリー対応率(%)	85.7	-	-	-	開館日数(日)	359	99.7	360	359	
	老朽化率(%)	99.0	-	-	-	延利用者数(人)	5,428	80.9	6,707	6,547	
	築年数(年)	34.0	-	-	-	1日当り利用者数(人)	15	78.9	19	18	
	耐震化対応率(%)	0.0	-	-	-	建物1㎡当り日利用量(人/㎡/日)	0.028	80.0	0.035	0.034	
職員数(人)	正職員	0	-	0	0	利用情報		-			
	非常勤職員	0	-	0	0			-			
	臨時職員	0	-	0	0			-			
収入(千円)	市の収入計①		-	0	0	支出(千円)	指定管理料以外の市の支出計	1,237	97.9	1,264	2,569
							指定管理料	0	-	0	0
							市の支出計②	1,237	97.9	1,264	2,569
単年度市負担額(千円)②-①	1,237	97.9	1,264	2,569	減価償却費を含めた単年度市負担額(千円)	3,963	-	-	-		

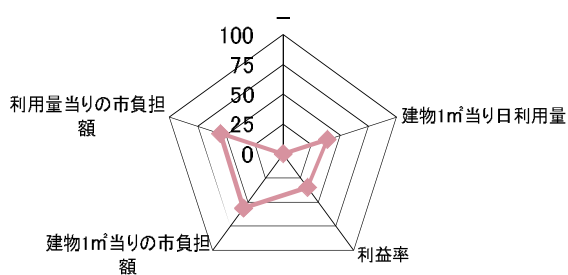
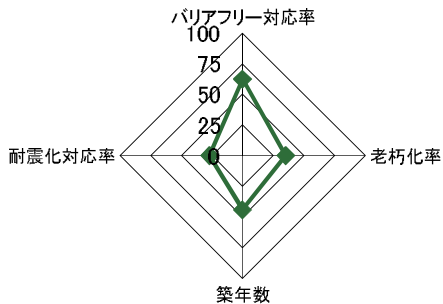
3. 位置情報

交通アクセス	最寄駅	矢代田駅	近隣類似施設の名称 (半径1,000m以内)	国・県・自治体所有	民間所有
	最寄駅からの所要時間	15分			
	最寄バス停	小須戸中学校前			
	最寄バス停からの所要時間	10分			

案内図



4. 施設維持管理情報分析



5. 備考

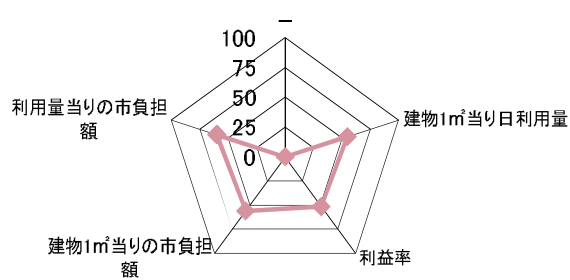
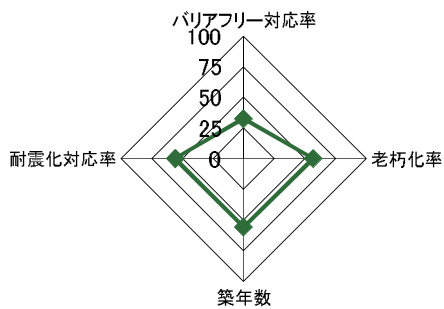
1. 基本情報										
施設名称	新津B&G海洋センター				外観					
事業所用途	スポーツ施設									
所在地	秋葉区七日町字池田 2186-9									
事業所名	新津B&G海洋センター									
複合施設の有無	無				内部					
開設年月日	平成5年5月7日									
利用対象者	市民その他									
開館時間	9:00～22:00									
休館日	月曜日									
設置目的	スポーツの普及を図り、市民の心身の健全な発達と明るく豊かな市民生活の形成に寄与することを目的とする。									
①土地情報										
敷地面積	6,733.30		㎡	利用者駐車可能台数	40		台			
標高	7.10		m	駐車場の満車頻度	年に1回以上満車になる					
②建物情報										
建築面積(1階床面積)	1,472.35		㎡	階数	地上2階					
延床面積	2,008.51		㎡	構造	鉄筋コンクリート					
③危機管理・防災情報										
避難所指定	○			防災備蓄用品の有無	—					
津波避難ビル指定	—			自家発電設備の有無	—					
④バリアフリー、環境対応										
出入口の段差	×			オストメイト対応トイレ	×					
障がい者用エレベーター	—			再生可能エネルギー設備	—					
2. 施設維持管理情報										
品質情報	(区分・単位)	平成24年度	前年比%	平成23年度	平成22年度	(区分・単位)	平成24年度	前年比%	平成23年度	平成22年度
	バリアフリー対応率(%)	0.0	-	-	-	開館日数(日)	308	99.4	310	310
職員数(人)	老朽化率(%)	41.6	-	-	-	延利用者数(人)	48,883	77.8	62,867	63,753
	正職員	3	100.0	3	3	1日当り利用者数(人)	159	78.3	203	206
	非常勤職員	0	-	0	0	建物1㎡当り日利用量(人/㎡/日)	0.079	78.2	0.101	0.102
	臨時職員	0	-	0	0	支出(千円)		-		
収入(千円)	市の収入計①	1,432	91.9	1,559	1,541	指定管理料以外の市の支出計	6,538	94.1	6,945	5,149
						指定管理料	0	-	0	0
						市の支出計②	6,538	94.1	6,945	5,149
単年度市負担額(千円)②-①	5,106	94.8	5,386	3,608	減価償却費を含めた単年度市負担額(千円)	14,220	-	-	-	

3. 位置情報

交通アクセス	最寄駅		近隣類似施設の名称 (半径1,000m以内)	国・県・自治体所有	民間所有
	最寄駅からの 所要時間				
	最寄バス停	満願寺			
	最寄バス停からの 所要時間	7 分			

案内図

4. 施設維持管理情報分析



5. 備考

1. 基本情報												
施設名称	白根カルチャーセンター				外観							
事業用途	スポーツ施設											
所在地	南区上下諏訪木字和泉 1811-1											
事業所名	白根カルチャーセンター											
複合施設の有無	無				内部							
開設年月日	平成2年3月1日											
利用対象者	市民											
開館時間	9:00～22:00											
休館日	毎月第3月曜日(休日の場合は翌日)											
設置目的	スポーツの普及振興を図り、市民の心身の健全な発達と明るく豊かな市民生活の形成に寄与することを目的として、体育施設を設置する。											
①土地情報												
敷地面積	7,300.00 m ²		利用者駐車可能台数	254 台								
標高	1.70 m		駐車場の満車頻度	年に1回以上満車になる								
②建物情報												
建築面積(1階床面積)	4,130.45 m ²		階数	地上3階								
延床面積	6,834.06 m ²		構造	鉄筋コンクリート								
③危機管理・防災情報												
避難所指定	○		防災備蓄用品の有無	—								
津波避難ビル指定	—		自家発電設備の有無	○								
④バリアフリー、環境対応												
出入口の段差	○		オストメイト対応トイレ	○								
障がい者用エレベーター	○		再生可能エネルギー設備	—								
2. 施設維持管理情報												
品質情報	(区分・単位)	平成24年度	前年比%	平成23年度	平成22年度	利用情報	(区分・単位)	平成24年度	前年比%	平成23年度	平成22年度	
	バリアフリー対応率(%)	88.9	—	—	—		開館日数(日)	349	99.7	350	349	
老朽化率(%)	46.2	—	—	—	延利用者数(人)	185,767	122.0	152,293	141,713			
築年数(年)	21.9	—	—	—	1日当り利用者数(人)	532	122.3	435	406			
耐震化対応率(%)	100.0	—	—	—	建物1㎡当り日利用量(人/㎡/日)	0.078	121.9	0.064	0.059			
職員数(人)	正職員	3	100.0	3	3			—				
	非常勤職員	0	—	0	0			—				
	臨時職員	4	100.0	4	4			—				
収入(千円)	市の収入計①					支出(千円)	指定管理料以外の市の支出計	0	0.0	3,218	1,700	
			10,507	108.1	9,720		9,808	指定管理料	70,195	99.8	70,301	67,264
								市の支出計②	70,195	95.5	73,519	68,964
単年度市負担額(千円)②-①	59,688	93.6	63,799	59,156	減価償却費を含めた単年度市負担額(千円)	114,691	—	—	—			

3. 位置情報

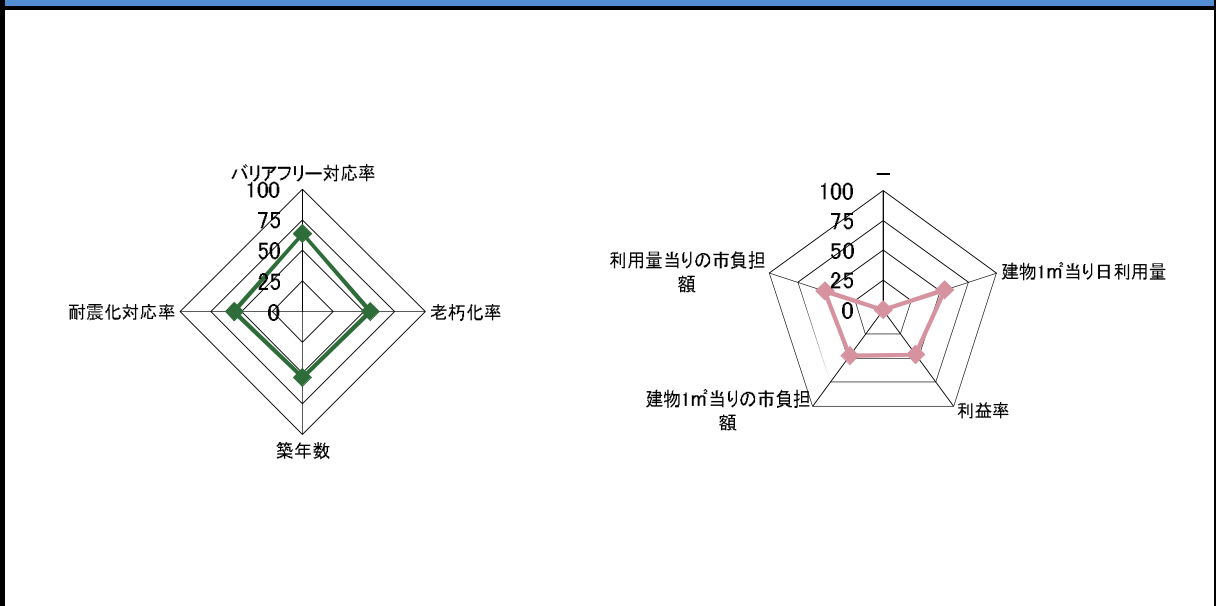
交通アクセス	最寄駅	矢代田駅	近隣類似施設の名称 (半径1,000m以内)	国・県・自治体所有	民間所有
	最寄駅からの所要時間	25分			
	最寄バス停	白根健生病院前			
	最寄バス停からの所要時間	13分			

案内図

100m
1/10,000

Map labels include: 子育て支援センターつくし園・作業所あけぼの, 白根図書館(白根学習館内), しろね大岡と歴史の館, 白根カルチャーセンター, 白根テニスコートテニスハウス, 白根第一中学校, 小林小学校.

4. 施設維持管理情報分析



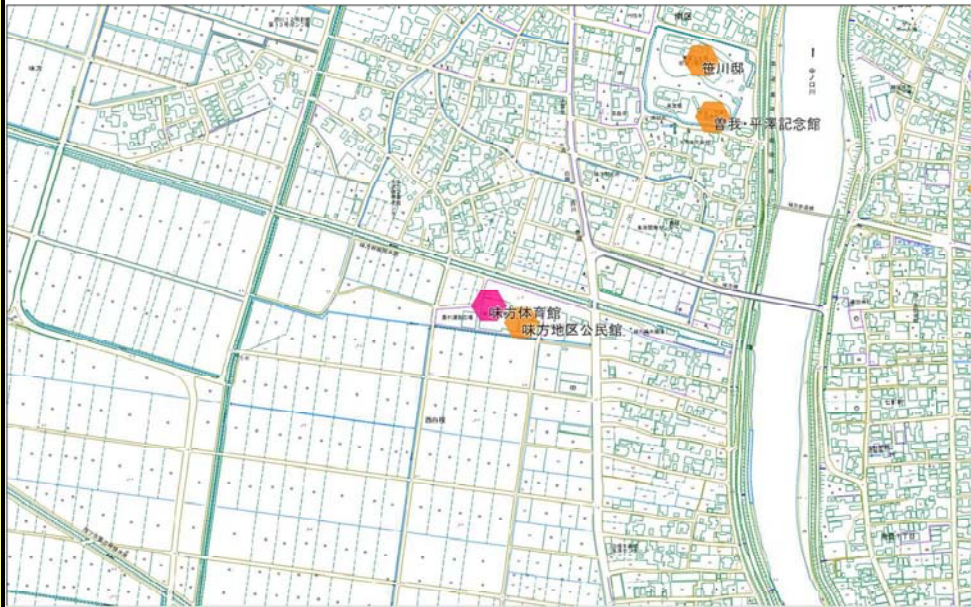
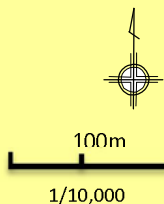
5. 備考

1. 基本情報											
施設名称	味方体育館				外観						
事業所用途	スポーツ施設										
所在地	南区味方字1号 92-6										
事業所名	味方体育館										
複合施設の有無	有				内部						
開設年月日	昭和54年3月1日										
利用対象者	市民										
開館時間	9:00～21:30(日曜日以外) 9:00～17:00(日曜日)										
休館日											
設置目的	スポーツの普及振興を図り、市民の心身の健全な発達と明るく豊かな市民生活の形成に寄与することを目的として、体育施設を設置する。										
①土地情報											
敷地面積	7,275.69	m ²	利用者駐車可能台数	70 台							
標高	1.40	m	駐車場の満車頻度	年に1回以上満車になる							
②建物情報											
建築面積(1階床面積)	1,682.41	m ²	階数	地上2階							
延床面積	2,025.78	m ²	構造	鉄筋コンクリート							
③危機管理・防災情報											
避難所指定	○			防災備蓄用品の有無	—						
津波避難ビル指定	—			自家発電設備の有無	—						
④バリアフリー、環境対応											
出入口の段差	○			オストメイト対応トイレ	×						
障がい者用エレベーター	—			再生可能エネルギー設備	—						
2. 施設維持管理情報											
品質情報	(区分・単位)	平成24年度	前年比%	平成23年度	平成22年度	利用情報	(区分・単位)	平成24年度	前年比%	平成23年度	平成22年度
	バリアフリー対応率(%)	50.0	-	-	-		開館日数(日)	359	99.7	360	359
品質情報	老朽化率(%)	72.6	-	-	-	延利用者数(人)	12,487	87.9	14,200	13,984	
	築年数(年)	34.0	-	-	-	1日当たり利用者数(人)	35	89.7	39	39	
	耐震化対応率(%)	100.0	-	-	-	建物1㎡当日利用量(人/㎡/日)	0.017	89.5	0.019	0.019	
	職員数(人)										
収入(千円)	正職員	0	-	0	0	支出(千円)	指定管理料以外の市の支出計	4,341	111.0	3,910	4,041
	非常勤職員	0	-	0	0		指定管理料	5,014	99.9	5,021	4,805
	臨時職員	1	100.0	1	1		市の支出計②	9,355	104.7	8,931	8,846
単年度市負担額(千円)②-①	8,430	105.8	7,970	8,070	減価償却費を含めた単年度市負担額(千円)	20,946	-	-	-		

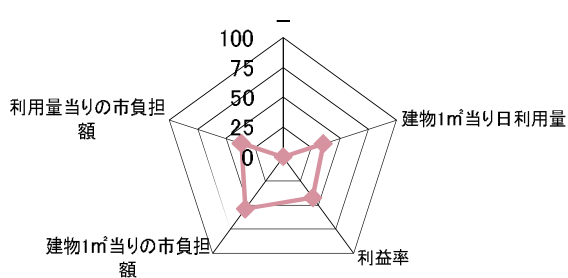
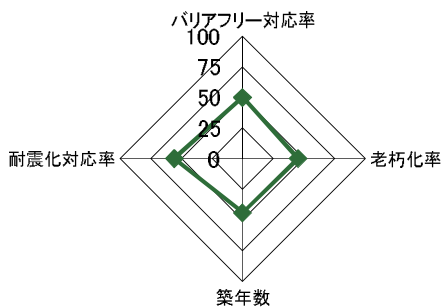
3. 位置情報

交通アクセス	最寄駅		近隣類似施設の名称 (半径1,000m以内)	国・県・自治体所有	民間所有
	最寄駅からの 所要時間				
	最寄バス停	笹川邸入口			
	最寄バス停からの 所要時間	5 分			

案内図



4. 施設維持管理情報分析



5. 備考

1. 基本情報											
施設名称	みどりと森の運動公園				外観						
事業所用途	スポーツ施設										
所在地	西区板井 1018-1										
事業所名	みどりと森の運動公園体育施設										
複合施設の有無	無				内部						
開設年月日	平成23年7月1日										
利用対象者	市民										
開館時間	9:00～21:00										
休館日											
設置目的	スポーツの普及推進を図り、市民の心身の健全な発達と明るく豊かな市民生活の形成に寄与するため。										
①土地情報											
敷地面積	119,029.48	m ²	利用者駐車可能台数	614 台							
標高	0.20	m	駐車場の満車頻度	年に1回以上満車になる							
②建物情報											
建築面積(1階床面積)	4,053.99	m ²	階数	地上1階							
延床面積	4,066.87	m ²	構造	鉄骨鉄筋コンクリート							
③危機管理・防災情報											
避難所指定	-			防災備蓄用品の有無	-						
津波避難ビル指定	-			自家発電設備の有無	-						
④バリアフリー、環境対応											
出入口の段差	○			オストメイト対応トイレ	○						
障がい者用エレベーター	○			再生可能エネルギー設備	○						
2. 施設維持管理情報											
品質情報	(区分・単位)	平成24年度	前年比%	平成23年度	平成22年度	利用情報	(区分・単位)	平成24年度	前年比%	平成23年度	平成22年度
	バリアフリー対応率(%)	100.0	-	-	-		開館日数(日)	359	134.0	268	0
	老朽化率(%)	1.5	-	-	-	延利用者数(人)	86,637	175.5	49,356	0	
	築年数(年)	1.4	-	-	-	1日当り利用者数(人)	241	131.0	184	0	
	耐震化対応率(%)	100.0	-	-	-	建物1㎡当り日利用量(人/㎡/日)	0.059	131.1	0.045	0	
職員数(人)	正職員	0	-	0	0			-			
	非常勤職員	0	-	0	0			-			
	臨時職員	0	-	0	0			-			
収入(千円)	市の収入計①					支出(千円)	指定管理料以外の市の支出計	11,248	167.6	6,712	0
							指定管理料	29,472	139.2	21,171	0
							市の支出計②	40,720	146.0	27,883	0
単年度市負担額(千円)②-①	27,345	139.7	19,572	0	減価償却費を含めた単年度市負担額(千円)	57,029	-	-	-		

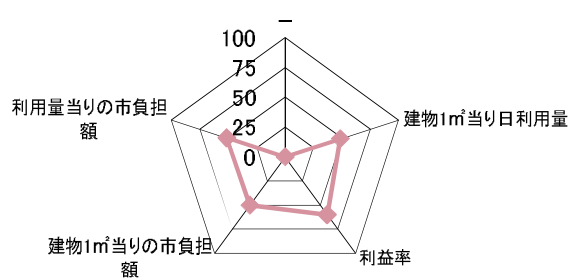
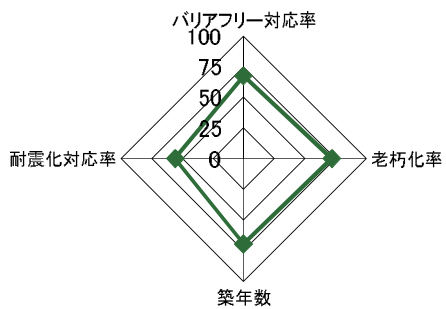
3. 位置情報

交通アクセス	最寄駅		近隣類似施設の名称 (半径1,000m以内)	国・県・自治体所有	民間所有
	最寄駅からの所要時間			黒埼地区野球場	
	最寄バス停	板井公民館前			
	最寄バス停からの所要時間	13 分			

案内図

100m
1/10,000

4. 施設維持管理情報分析



5. 備考

1. 基本情報											
施設名称	潟東体育館				外観						
事業所用途	スポーツ施設										
所在地	西蒲区三方 17										
事業所名	潟東体育館										
複合施設の有無	無				内部						
開設年月日	昭和60年4月1日										
利用対象者	スポーツ団体										
開館時間	9:00～21:30										
休館日											
設置目的	地区のスポーツ拠点として設置。										
①土地情報											
敷地面積	5,159.14		㎡	利用者駐車可能台数	20		台				
標高	1.00		m	駐車場の満車頻度	月に1回以上満車になる						
②建物情報											
建築面積(1階床面積)	2,577.00		㎡	階数	地上2階						
延床面積	3,005.00		㎡	構造	鉄筋コンクリート						
③危機管理・防災情報											
避難所指定	○			防災備蓄用品の有無	—						
津波避難ビル指定	—			自家発電設備の有無	—						
④バリアフリー、環境対応											
出入口の段差	○			オストメイト対応トイレ	—						
障がい者用エレベーター	—			再生可能エネルギー設備	—						
2. 施設維持管理情報											
品質情報	(区分・単位)	平成24年度	前年比%	平成23年度	平成22年度	利用情報	(区分・単位)	平成24年度	前年比%	平成23年度	平成22年度
	バリアフリー対応率(%)	71.4	-	-	-		開館日数(日)	359	99.7	360	359
品質情報	老朽化率(%)	57.2	-	-	-	延利用者数(人)	37,957	104.2	36,436	28,728	
	築年数(年)	27.0	-	-	-	1日当り利用者数(人)	106	105.0	101	80	
	耐震化対応率(%)	100.0	-	-	-	建物1㎡当り日利用量(人/㎡/日)	0.035	102.9	0.034	0.027	
	職員数(人)										
収入(千円)	正職員	0	-	0	0	支出(千円)	指定管理料以外の市の支出計	11,274	296.7	3,800	3,800
	非常勤職員	0	-	0	0		指定管理料	0	-	0	0
	臨時職員	2	100.0	2	2		市の支出計②	11,274	296.7	3,800	3,800
市収入計①	845	236.7	357	332	減価償却費を含めた単年度市負担額(千円)	29,468	-	-	-		
単年度市負担額(千円)②-①	10,429	302.9	3,443	3,468							

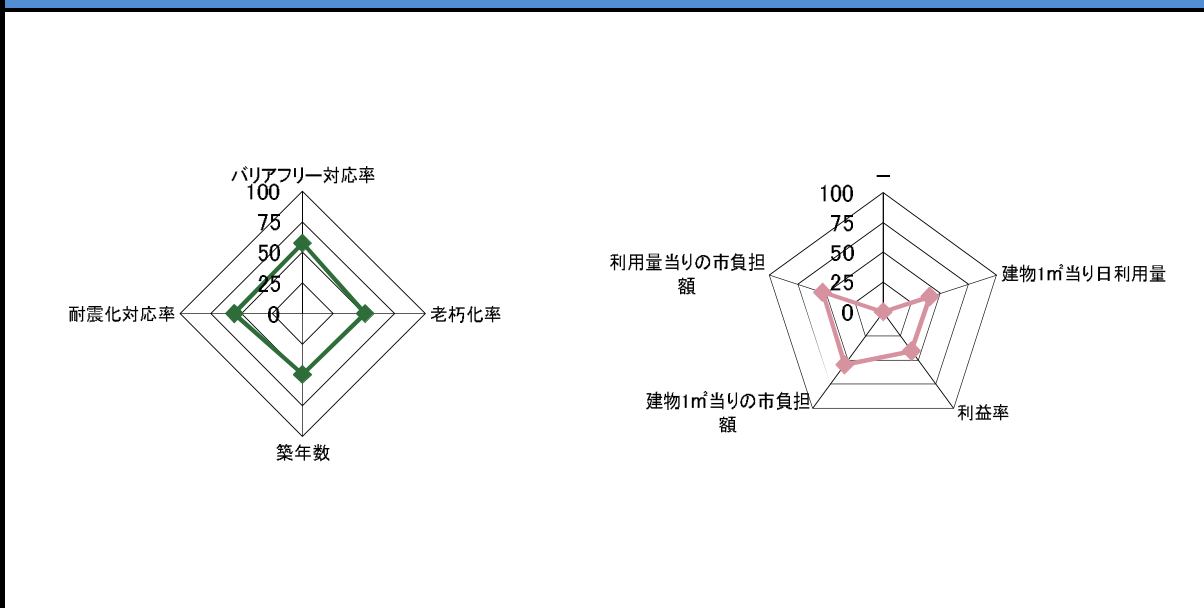
3. 位置情報

交通アクセス	最寄駅		近隣類似施設の名称 (半径1,000m以内)	国・県・自治体所有	民間所有
	最寄駅からの 所要時間				
	最寄バス停	潟東出張所前			
	最寄バス停からの 所要時間	3 分			

案内図

100m
1/10,000

4. 施設維持管理情報分析



5. 備考

1. 基本情報											
施設名称	中之口体育館				外観						
事業所用途	スポーツ施設										
所在地	西蒲区中之口 298										
事業所名	中之口体育館										
複合施設の有無	無				内部						
開設年月日	昭和58年6月15日										
利用対象者	各種スポーツ団体、学校など										
開館時間	9:00~21:30										
休館日	毎月第3月曜日										
設置目的	各種スポーツの普及や個人での健康づくりの場として提供する										
①土地情報											
敷地面積	3,966.00 m ²		利用者駐車可能台数	40 台							
標高	4.10 m		駐車場の満車頻度	月に1回以上満車になる							
②建物情報											
建築面積(1階床面積)	2,513.00 m ²		階数	地上2階							
延床面積	3,564.00 m ²		構造	鉄筋コンクリート							
③危機管理・防災情報											
避難所指定	○		防災備蓄用品の有無	—							
津波避難ビル指定	—		自家発電設備の有無	—							
④バリアフリー、環境対応											
出入口の段差	○		オストメイト対応トイレ	×							
障がい者用エレベーター	—		再生可能エネルギー設備	—							
2. 施設維持管理情報											
品質情報	(区分・単位)	平成24年度	前年比%	平成23年度	平成22年度	利用情報	(区分・単位)	平成24年度	前年比%	平成23年度	平成22年度
	バリアフリー対応率(%)	62.5	-	-	-		開館日数(日)	348	100.3	347	347
品質情報	老朽化率(%)	61.6	-	-	-	利用情報	延利用者数(人)	35,175	90.6	38,836	37,505
	築年数(年)	29.0	-	-	-		1日当り利用者数(人)	101	90.2	112	108
	耐震化対応率(%)	100.0	-	-	-		建物1㎡当り日利用量(人/㎡/日)	0.028	90.3	0.031	0.03
	職員数(人)										
職員数(人)	正職員	1	50.0	2	2			-			
	非常勤職員	0	-	0	0			-			
	臨時職員	1	-	0	0			-			
収入(千円)	市の収入計①					支出(千円)	指定管理料以外の市の支出計	21,980	76.7	28,654	27,878
							指定管理料	0	-	0	0
							市の支出計②	21,980	76.7	28,654	27,878
単年度市負担額(千円)②-①	20,635	75.1	27,491	27,335	減価償却費を含めた単年度市負担額(千円)	41,432	-	-	-		

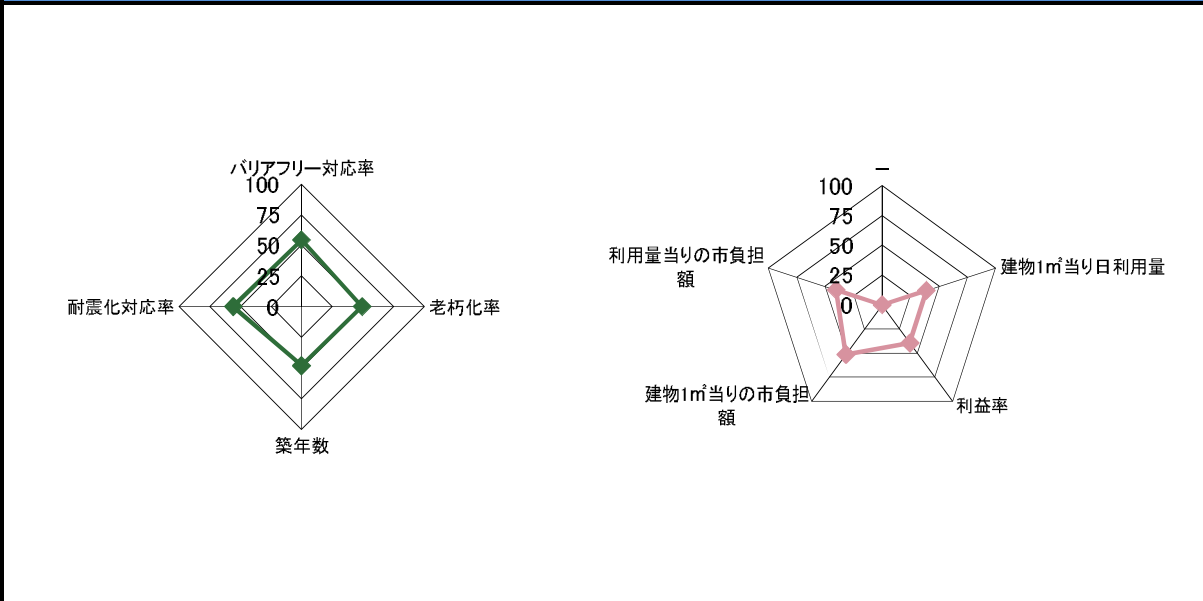
3. 位置情報

交通アクセス	最寄駅		近隣類似施設の名称 (半径1,000m以内)	国・県・自治体所有	民間所有
	最寄駅からの 所要時間				
	最寄バス停	中之口出張所前			
	最寄バス停からの 所要時間	7 分			

案内図

100m
1/10,000

4. 施設維持管理情報分析



5. 備考

1. 基本情報												
施設名称	漆山体育館				外観					写真		
事業所用途	スポーツ施設											
所在地	西蒲区漆山四十歩割 3329-3											
事業所名	新潟市漆山体育館											
複合施設の有無	無				内部							
開設年月日	昭和59年4月1日											
利用対象者	広く市民から利用されています。											
開館時間	8:30～21:30											
休館日												
設置目的	体力向上、健康増進のため、年間を通じて周辺地域の多くの方から利用されています。アリーナ(バスケットボール、バレーボールコート1面、バドミントンコート2面、テニスコート1面)											
①土地情報												
敷地面積	2,200.00 m ²		利用者駐車可能台数	15 台								
標高	3.30 m		駐車場の満車頻度	月に1回以上満車になる								
②建物情報												
建築面積(1階床面積)	839.00 m ²		階数	地上1階								
延床面積	839.00 m ²		構造	鉄骨造								
③危機管理・防災情報												
避難所指定	○		防災備蓄用品の有無	○								
津波避難ビル指定	-		自家発電設備の有無	-								
④バリアフリー、環境対応												
出入口の段差	×		オストメイト対応トイレ	×								
障がい者用エレベーター	-		再生可能エネルギー設備	-								
2. 施設維持管理情報												
品質情報	(区分・単位)	平成24年度	前年比%	平成23年度	平成22年度	利用情報	(区分・単位)	平成24年度	前年比%	平成23年度	平成22年度	
	バリアフリー対応率(%)	0.0	-	-	-		開館日数(日)	228	66.9	341	354	
	老朽化率(%)	100.0	-	-	-	延利用者数(人)	5,265	74.8	7,036	6,938		
	築年数(年)	43.0	-	-	-	1日当り利用者数(人)	23	109.5	21	20		
	耐震化対応率(%)	91.5	-	-	-	建物1㎡当り日利用量(人/㎡/日)	0.028	112.0	0.025	0.023		
職員数(人)	正職員	0	-	0	0			-				
	非常勤職員	0	-	0	0			-				
	臨時職員	0	-	0	0			-				
収入(千円)	市の収入計①					支出(千円)	指定管理料以外の市の支出計	775	72.0	1,077	1,039	
			149	108.0	138		65	指定管理料	0	-	0	0
								市の支出計②	775	72.0	1,077	1,039
	単年度市負担額(千円)②-①	626	66.7	939	974	減価償却費を含めた単年度市負担額(千円)	626	-	-	-		

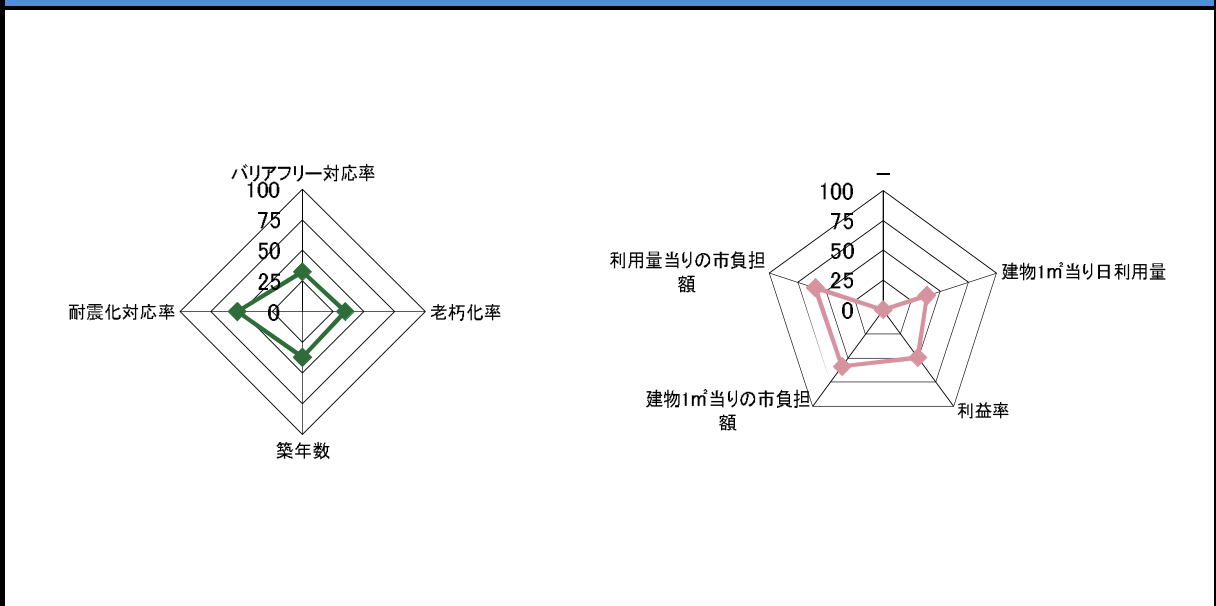
3. 位置情報

交通アクセス	最寄駅		近隣類似施設の名称 (半径1,000m以内)	国・県・自治体所有	民間所有
	最寄駅からの所要時間				
	最寄バス停	漆山5ノ丁			
	最寄バス停からの所要時間	3分			

案内図

100m
1/10,000

4. 施設維持管理情報分析



5. 備考

1. 基本情報												
施設名称	巻体育館				外観					写真		
事業所用途	スポーツ施設											
所在地	西蒲区巻(甲)蓮田 甲647											
事業所名	新潟市巻体育館											
複合施設の有無	無				内部							
開設年月日	昭和53年4月1日											
利用対象者	広く市民から利用されています。											
開館時間	8:30~21:30											
休館日												
設置目的	体力向上、健康増進のため、年間を通じて周辺地域の多くの方から利用されています。アリーナ(バレーコート2面、バドミントンコート6面、テニスコート1面)ステージ、ギャラリー											
①土地情報												
敷地面積	3,090.00		㎡	利用者駐車可能台数	175		台					
標高	5.20		m	駐車場の満車頻度	月に1回以上満車になる							
②建物情報												
建築面積(1階床面積)	1,331.00		㎡	階数	地上1階							
延床面積	1,331.00		㎡	構造	鉄骨造							
③危機管理・防災情報												
避難所指定	○			防災備蓄用品の有無	○							
津波避難ビル指定	-			自家発電設備の有無	-							
④バリアフリー、環境対応												
出入口の段差	○			オストメイト対応トイレ	×							
障がい者用エレベーター	-			再生可能エネルギー設備	-							
2. 施設維持管理情報												
品質情報	(区分・単位)	平成24年度	前年比%	平成23年度	平成22年度	利用情報	(区分・単位)	平成24年度	前年比%	平成23年度	平成22年度	
	バリアフリー対応率(%)	37.5	-	-	-		開館日数(日)	349	97.8	357	243	
	老朽化率(%)	100.0	-	-	-	延利用者数(人)	37,516	169.7	22,106	15,333		
	築年数(年)	49.0	-	-	-	1日当たり利用者数(人)	107	172.6	62	63		
	耐震化対応率(%)	100.0	-	-	-	建物1㎡当日日利用量(人/㎡/日)	0.081	172.3	0.047	0.047		
職員数(人)	正職員	0	-	0	0			-				
	非常勤職員	0	-	0	0			-				
	臨時職員	0	-	0	0			-				
収入(千円)	市の収入計①					支出(千円)	指定管理料以外の市の支出計	2,725	153.3	1,777	1,990	
			347	102.4	339		62	指定管理料	0	-	0	0
								市の支出計②	2,725	153.3	1,777	1,990
	単年度市負担額(千円)②-①	2,378	165.4	1,438	1,928	減価償却費を含めた単年度市負担額(千円)	2,378	-	-	-		

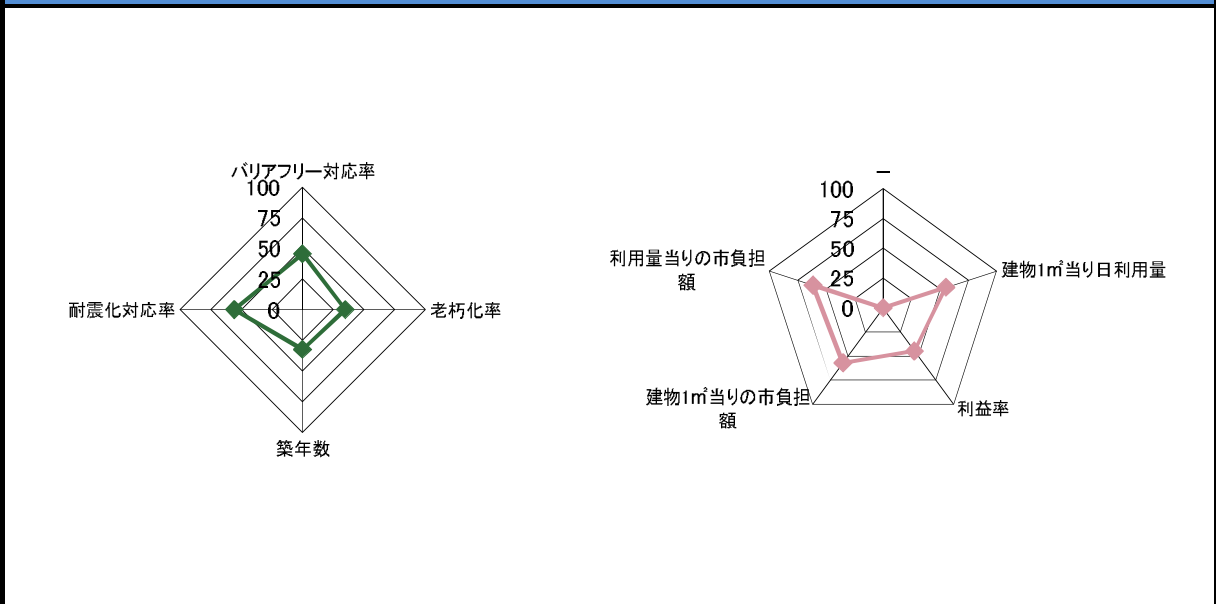
3. 位置情報

交通アクセス	最寄駅	巻駅	近隣類似施設の名称 (半径1,000m以内)	国・県・自治体所有	民間所有
	最寄駅からの所要時間	10分			
	最寄バス停	巻本町通			
	最寄バス停からの所要時間	3分			

案内図

100m
1/10,000

4. 施設維持管理情報分析



5. 備考

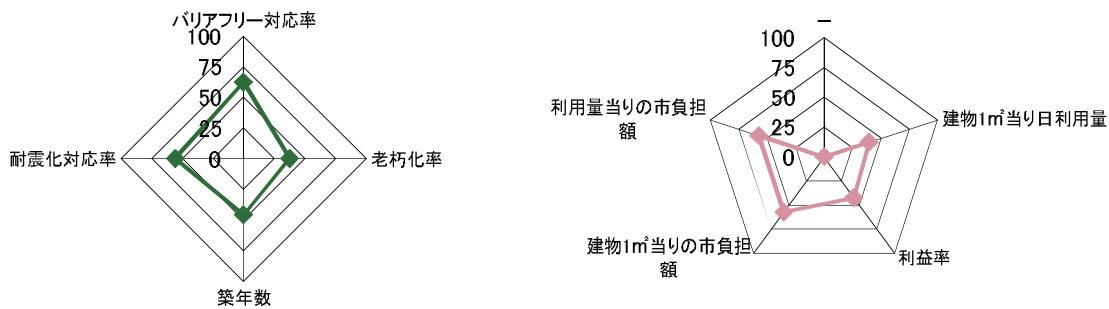
1. 基本情報												
施設名称	岩室体育館				外観							
事業所用途	スポーツ施設											
所在地	西蒲区西中 860											
事業所名	新潟市岩室体育館											
複合施設の有無	無				内部							
開設年月日	昭和56年3月9日											
利用対象者	成人スポーツ団体、親子スポーツ団体、ジュニアスポーツ団体											
開館時間	午前8時30分から午後9時30分											
休館日	月曜日											
設置目的	市民の健康づくりとスポーツ振興を目的として昭和56年に開館。岩室地区公民館に併設され、各種スポーツ大会やイベントなどに利用されている。											
①土地情報												
敷地面積	9,719.68		㎡	利用者駐車可能台数	120		台					
標高	7.30		m	駐車場の満車頻度	年に1回以上満車になる							
②建物情報												
建築面積(1階床面積)	2,098.80		㎡	階数	地上2階							
延床面積	2,520.30		㎡	構造	鉄骨造							
③危機管理・防災情報												
避難所指定	○			防災備蓄用品の有無	—							
津波避難ビル指定	—			自家発電設備の有無	○							
④バリアフリー、環境対応												
出入口の段差	○			オストメイト対応トイレ	×							
障がい者用エレベーター	—			再生可能エネルギー設備	—							
2. 施設維持管理情報												
品質情報	(区分・単位)	平成24年度	前年比%	平成23年度	平成22年度	(区分・単位)	平成24年度	前年比%	平成23年度	平成22年度		
	バリアフリー対応率(%)	85.7	-	-	-	開館日数(日)	307	99.4	309	308		
	老朽化率(%)	93.0	-	-	-	延利用者数(人)	23,648	97.0	24,371	13,498		
	築年数(年)	32.0	-	-	-	1日当たり利用者数(人)	77	97.5	79	44		
	耐震化対応率(%)	100.0	-	-	-	建物1㎡当日利用量(人/㎡/日)	0.031	100.0	0.031	0.017		
職員数(人)	正職員	0	-	0	0	利用情報		-				
	非常勤職員	0	-	0	0			-				
	臨時職員	0	-	0	0			-				
収入(千円)	市の収入計①					支出(千円)	指定管理料以外の市の支出計	4,507	52.9	8,520	4,020	
			455	80.5	565		273	指定管理料	0	-	0	0
								市の支出計②	4,507	52.9	8,520	4,020
単年度市負担額(千円)②-①	4,052	50.9	7,955	3,747	減価償却費を含めた単年度市負担額(千円)	17,418	-	-	-			

3. 位置情報

交通アクセス	最寄駅	岩室駅	近隣類似施設の名称 (半径1,000m以内)	国・県・自治体所有	民間所有
	最寄駅からの 所要時間	20 分			
	最寄バス停	岩室出張所前			
	最寄バス停からの 所要時間	1 分			

案内図

4. 施設維持管理情報分析



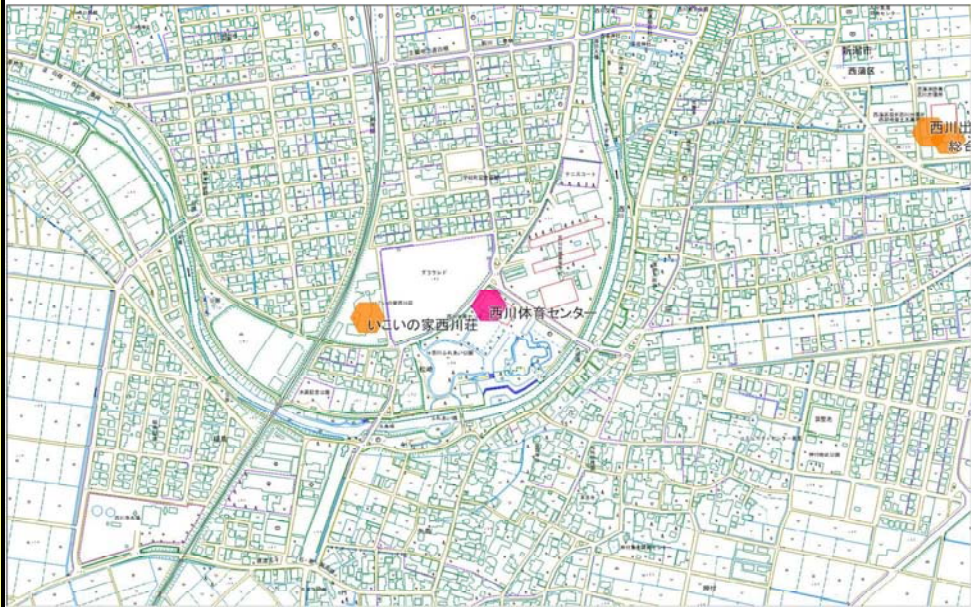
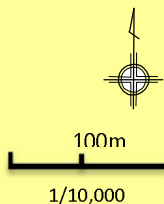
5. 備考

1. 基本情報												
施設名称	西川体育センター				外観							
事業所用途	スポーツ施設											
所在地	西蒲区川崎下川原 1-1											
事業所名												
複合施設の有無	無				内部							
開設年月日	平成1年3月25日											
利用対象者												
開館時間	9:00～21:30 火曜日のみ17:00～21:30											
休館日												
設置目的	雇用促進事業団と旧西川町との合築により、地域住民はもとより近隣事業所の勤労者など幅広く健康増進に寄与するため											
①土地情報												
敷地面積	1,406.93	m ²	利用者駐車可能台数	0 台								
標高	2.20	m	駐車場の満車頻度									
②建物情報												
建築面積(1階床面積)	1,107.73	m ²	階数	地上2階								
延床面積	1,356.28	m ²	構造	鉄骨造								
③危機管理・防災情報												
避難所指定	○			防災備蓄用品の有無	○							
津波避難ビル指定	-			自家発電設備の有無	-							
④バリアフリー、環境対応												
出入口の段差	○			オストメイト対応トイレ	×							
障がい者用エレベーター	-			再生可能エネルギー設備	-							
2. 施設維持管理情報												
品質情報	(区分・単位)	平成24年度	前年比%	平成23年度	平成22年度	利用情報	(区分・単位)	平成24年度	前年比%	平成23年度	平成22年度	
	バリアフリー対応率(%)	37.5	-	-	-		開館日数(日)	362	100.3	361	361	
品質情報	老朽化率(%)	66.0	-	-	-	延利用者数(人)	31,904	127.0	25,128	25,128		
	築年数(年)	23.0	-	-	-	1日当り利用者数(人)	88	125.7	70	70		
	耐震化対応率(%)	100.0	-	-	-	建物1㎡当り日利用量(人/㎡/日)	0.065	127.5	0.051	0.051		
	職員数(人)											
職員数(人)	正職員	0	-	0	0			-				
	非常勤職員	0	-	0	0			-				
	臨時職員	0	-	0	0			-				
収入(千円)	市の収入計①					支出(千円)	指定管理料以外の市の支出計	11,982	189.8	6,314	6,986	
			761	111.9	680		212	指定管理料	0	-	0	0
								市の支出計②	11,982	189.8	6,314	6,986
単年度市負担額(千円)②-①	11,221	199.2	5,634	6,774	減価償却費を含めた単年度市負担額(千円)	17,276	-	-	-			

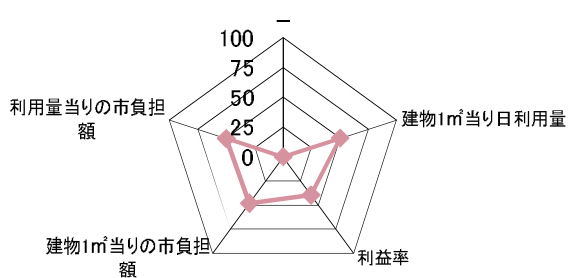
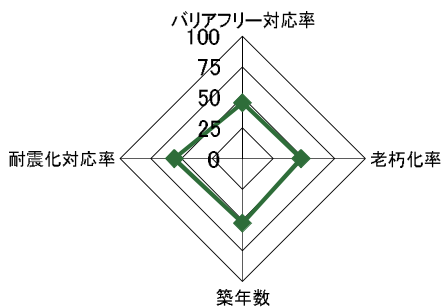
3. 位置情報

交通アクセス	最寄駅	越後曾根駅	近隣類似施設の名称 (半径1,000m以内)	国・県・自治体所有	民間所有
	最寄駅からの所要時間	10分			
	最寄バス停	曾根駅前			
	最寄バス停からの所要時間	10分			

案内図



4. 施設維持管理情報分析



5. 備考