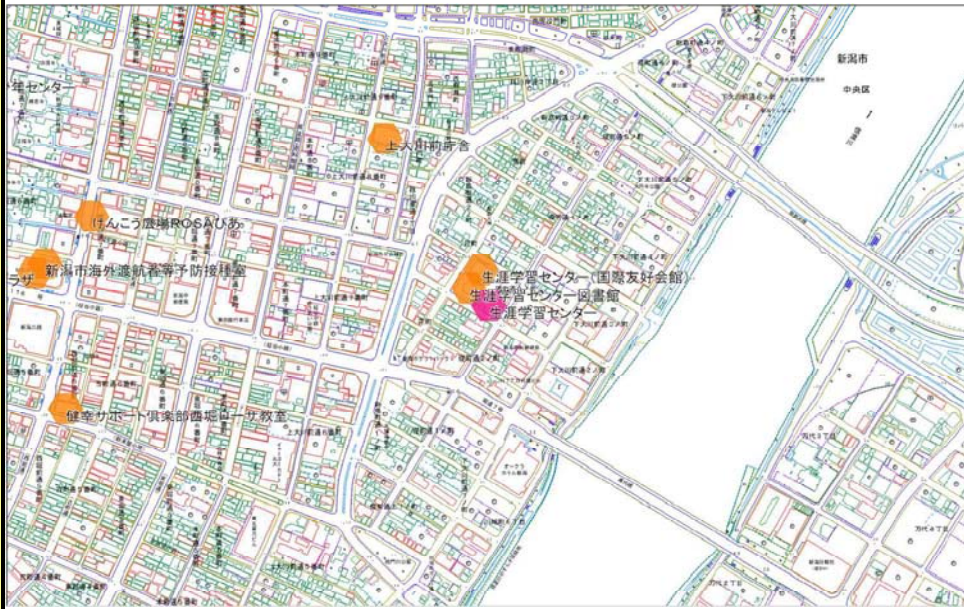


1. 基本情報										
施設名称	生涯学習センター				外観					
事業所用途	社会教育施設									
所在地	中央区礎町通3ノ町 2086									
事業所名	生涯学習センター(中央公民館)									
複合施設の有無	有				内部					
開設年月日	平成17年5月7日									
利用対象者	利用制限なし(公民館利用団体, 企業など)									
開館時間	月～土曜日 9:00～21:30 日曜日・祝日 9:00～17:00									
休館日	毎月第4月曜日(祝日にあたる場合はその翌日)									
設置目的	生涯学習センターは、市民の生涯にわたる学習活動を支援し、豊かな生涯学習社会の実現に寄与するための施設。様々な団体活動に対応した講座室や映像ホールをはじめ、個人でも利用できる学習室やパソコン研修室を設置。中央公民館は、生涯学習社会にふさわしい地域づくりをめざして、様々な講座・学級・研修等により、市民の社会教育に関する活動を奨励し、支援する施設。									
①土地情報										
敷地面積	4,261.76		㎡		利用者駐車可能台数	28		台		
標高	0.90		m		駐車場の満車頻度	週に1回以上満車になる				
②建物情報										
建築面積(1階床面積)	1,973.89		㎡		階数	地上6階				
延床面積	6,561.94		㎡		構造	鉄骨造				
③危機管理・防災情報										
避難所指定	○				防災備蓄用品の有無	—				
津波避難ビル指定	○				自家発電設備の有無	○				
④バリアフリー、環境対応										
出入口の段差	○				オストメイト対応トイレ	○				
障がい者用エレベーター	○				再生可能エネルギー設備	○				
2. 施設維持管理情報										
品質情報	(区分・単位)	平成24年度	前年比%	平成23年度	平成22年度	(区分・単位)	平成24年度	前年比%	平成23年度	平成22年度
	バリアフリー対応率(%)	100.0	-	-	-	開館日数(日)	347	99.7	348	347
	老朽化率(%)	18.9	-	-	-	延利用者数(人)	225,589	99.0	227,964	241,191
	築年数(年)	8.0	-	-	-	1日当たり利用者数(人)	650	99.2	655	695
	耐震化対応率(%)	100.0	-	-	-	利用率(%)	61.3	96.5	63.5	60.9
職員数(人)	正職員	16	100.0	16	16	利用情報		-		
	非常勤職員	3	100.0	3	3			-		
	臨時職員	3	60.0	5	4			-		
収入(千円)	市の収入計①	支出(千円)	指定管理料以外の市の支出計	222,735	98.5	226,208	225,493			
		指定管理料	0	-	0	0				
		市の支出計②	222,735	98.5	226,208	225,493				
単年度市負担額(千円)②-①	193,601	96.3	200,945	199,626	減価償却費を含めた単年度市負担額(千円)	258,883	-	-	-	

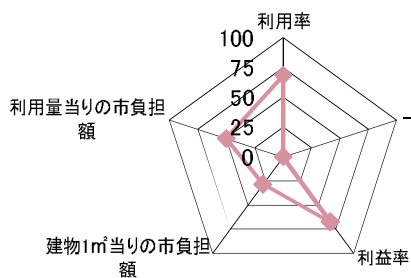
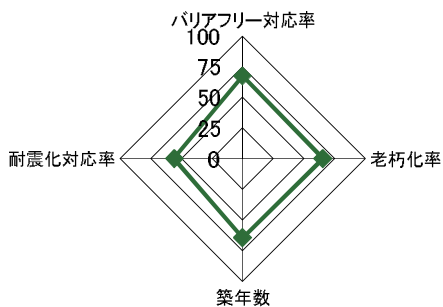
3. 位置情報

交通アクセス	最寄駅	新潟駅	近隣類似施設の名称 (半径1,000m以内)	国・県・自治体所有	民間所有
	最寄駅からの 所要時間	20 分			
	最寄バス停	礎町又は本町			
	最寄バス停からの 所要時間	5 分			

案内図



4. 施設維持管理情報分析



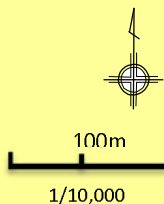
5. 備考

1. 基本情報											
施設名称	新津地域学園				外観						
事業所用途	社会教育施設										
所在地	秋葉区新津東町2丁目 1311-1										
事業所名	新津地域学園										
複合施設の有無	有				内部						
開設年月日	平成9年4月1日										
利用対象者	学園利用者										
開館時間	9:00～22:00										
休館日											
設置目的	市民(区民)の生涯学習、文化活動等の自主活動を推進し、及び地域文化の振興を図ることを通じ、市民福祉の向上に資するため設置。旧新津市から音楽練習室、研修室、多目的ホールなど活動の場を提供。										
①土地情報											
敷地面積	33,724.00	m ²	利用者駐車可能台数	200 台							
標高	6.90	m	駐車場の満車頻度	年に1回以上満車になる							
②建物情報											
建築面積(1階床面積)	4,345.72	m ²	階数	地上6階							
延床面積	9,064.91	m ²	構造	鉄筋コンクリート							
③危機管理・防災情報											
避難所指定	○			防災備蓄用品の有無	○						
津波避難ビル指定	-			自家発電設備の有無	-						
④バリアフリー、環境対応											
出入口の段差	○			オストメイト対応トイレ	×						
障がい者用エレベーター	-			再生可能エネルギー設備	-						
2. 施設維持管理情報											
品質情報	(区分・単位)	平成24年度	前年比%	平成23年度	平成22年度	利用情報	(区分・単位)	平成24年度	前年比%	平成23年度	平成22年度
	バリアフリー対応率(%)	75.0	-	-	-		開館日数(日)	360	100.3	359	359
品質情報	老朽化率(%)	87.5	-	-	-	延利用者数(人)	35,749	60.1	59,443	66,357	
	築年数(年)	40.9	-	-	-	1日当り利用者数(人)	99	59.6	166	185	
	耐震化対応率(%)	63.5	-	-	-	利用率(%)	16.6	103.8	16	16.4	
	職員数(人)	正職員	7	87.5	8	10			-		
非常勤職員		0	-	0	0			-			
臨時職員		1	100.0	1	1			-			
収入(千円)	市の収入計①					支出(千円)	指定管理料以外の市の支出計	83,153	76.2	109,179	110,806
			4,595	78.3	5,868	6,021	指定管理料	0	-	0	0
							市の支出計②	83,153	76.2	109,179	110,806
単年度市負担額(千円)②-①	78,558	76.0	103,311	104,785	減価償却費を含めた単年度市負担額(千円)	213,517	-	-	-		

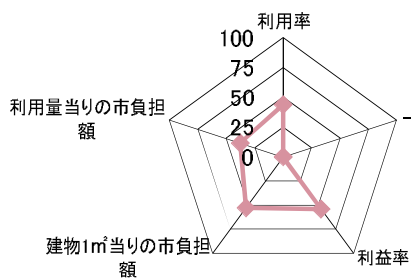
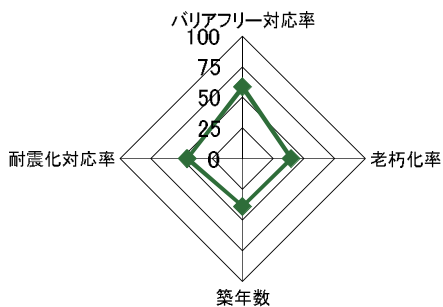
3. 位置情報

交通アクセス	最寄駅	新津駅	近隣類似施設の名称 (半径1,000m以内)	国・県・自治体所有	民間所有
	最寄駅からの所要時間	30分			
	最寄バス停	新津工業高校前			
	最寄バス停からの所要時間	3分			

案内図



4. 施設維持管理情報分析



5. 備考

1. 基本情報												
施設名称	白根学習館(白根地区公民館)				外観							
事業用途	社会教育施設											
所在地	南区田中字前 107-2											
事業所名	白根学習館(白根地区公民館)											
複合施設の有無	有				内部							
開設年月日	平成12年4月20日											
利用対象者	図書館利用者、地域団体及び民間団体、公民館利用登録団体											
開館時間	9:00～22:00											
休館日												
設置目的	個性と創造性を育む生涯学習のまちづくりを進めるため、市民がいきいきと生活し、それぞれのライフステージの確立に向けて、生涯学習活動を実践してもらうための施設として整備。図書館、公民館、文化ホール機能の集約化と施設の共用化を図り、事業面の連携とその充実をめざしている。											
①土地情報												
敷地面積	18,695.00	m ²	利用者駐車可能台数	252 台								
標高	2.40	m	駐車場の満車頻度	年に1回以上満車になる								
②建物情報												
建築面積(1階床面積)	3,267.33	m ²	階数	地上3階								
延床面積	3,773.84	m ²	構造	鉄筋コンクリート								
③危機管理・防災情報												
避難所指定	○			防災備蓄用品の有無	○							
津波避難ビル指定	-			自家発電設備の有無	○							
④バリアフリー、環境対応												
出入口の段差	○			オストメイト対応トイレ	○							
障がい者用エレベーター	○			再生可能エネルギー設備	-							
2. 施設維持管理情報												
品質情報	(区分・単位)	平成24年度	前年比%	平成23年度	平成22年度	利用情報	(区分・単位)	平成24年度	前年比%	平成23年度	平成22年度	
	バリアフリー対応率(%)	55.6	-	-	-		開館日数(日)	359	100.0	359	359	
	老朽化率(%)	22.7	-	-	-	延利用者数(人)	48,691	101.0	48,194	47,532		
	築年数(年)	11.9	-	-	-	1日当たり利用者数(人)	136	101.5	134	132		
	耐震化対応率(%)	100.0	-	-	-	利用率(%)	18.7	119.9	15.6	16.2		
職員数(人)	正職員	7	116.7	6	6			-				
	非常勤職員	4	133.3	3	4			-				
	臨時職員	0	0.0	1	1			-				
収入(千円)	市の収入計①					支出(千円)	指定管理料以外の市の支出計	140,794	106.0	132,793	126,243	
			3,896	93.9	4,147		4,164	指定管理料	0	-	0	0
								市の支出計②	140,794	106.0	132,793	126,243
単年度市負担額(千円)②-①	136,898	106.4	128,646	122,079	減価償却費を含めた単年度市負担額(千円)	177,239	-	-	-			

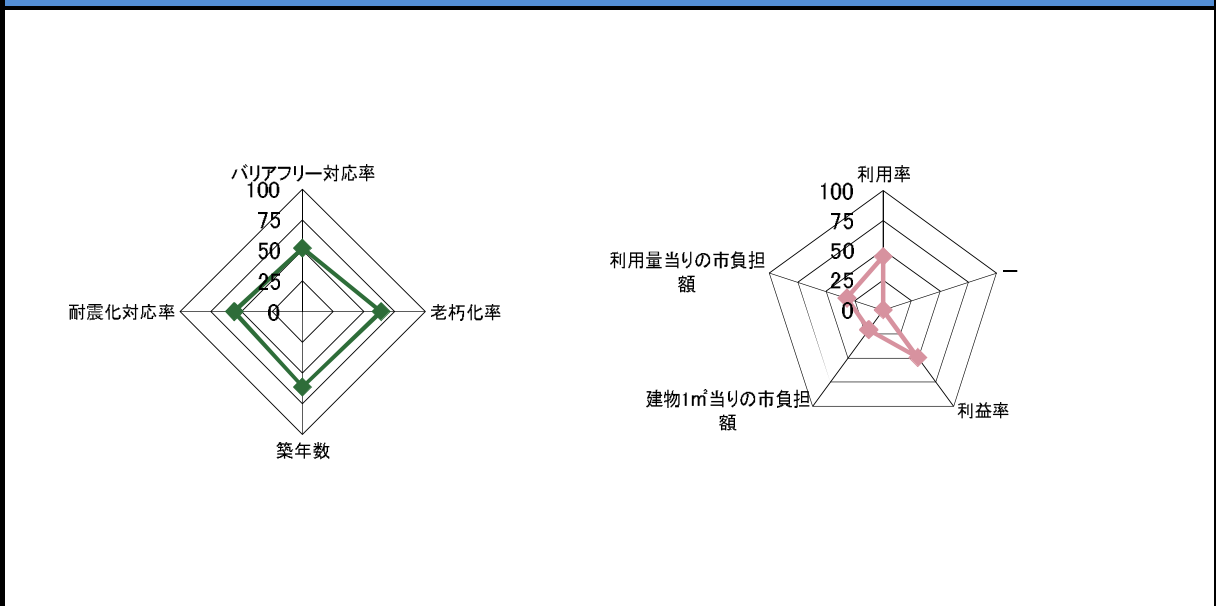
3. 位置情報

交通アクセス	最寄駅		近隣類似施設の名称 (半径1,000m以内)	国・県・自治体所有	民間所有
	最寄駅からの 所要時間				
	最寄バス停	白根健生病院			
	最寄バス停からの 所要時間	10 分			

案内図

100m
1/10,000

4. 施設維持管理情報分析



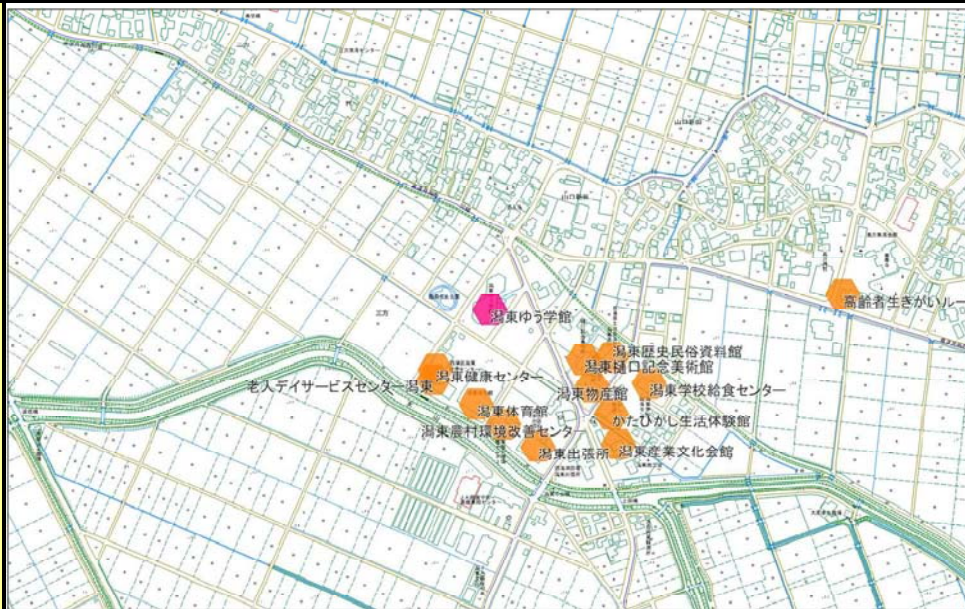
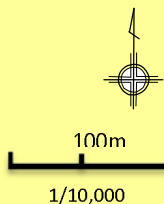
5. 備考

1. 基本情報												
施設名称	渦東ゆう学館				外観							
事業所用途	社会教育施設											
所在地	西蒲区三方 10											
事業所名	渦東ゆう学館											
複合施設の有無	無				内部							
開設年月日	平成13年7月5日											
利用対象者	主に60歳以上の浴室利用者と公民館及び図書館利用者											
開館時間	9:00～21:30											
休館日	月曜日											
設置目的	平成13年に複合施設として渦東ゆう学館が建設され、入浴施設・機能訓練室・図書館と併設して、渦東地区公民館が設置された。											
①土地情報												
敷地面積	5,912.20	m ²	利用者駐車可能台数	35 台								
標高	1.00	m	駐車場の満車頻度	週に1回以上満車になる								
②建物情報												
建築面積(1階床面積)	1,497.75	m ²	階数	地上2階								
延床面積	1,893.88	m ²	構造	鉄筋コンクリート								
③危機管理・防災情報												
避難所指定	-			防災備蓄用品の有無	-							
津波避難ビル指定	-			自家発電設備の有無	-							
④バリアフリー、環境対応												
出入口の段差	○			オストメイト対応トイレ	-							
障がい者用エレベーター	○			再生可能エネルギー設備	-							
2. 施設維持管理情報												
品質情報	(区分・単位)	平成24年度	前年比%	平成23年度	平成22年度	利用情報	(区分・単位)	平成24年度	前年比%	平成23年度	平成22年度	
	バリアフリー対応率(%)	100.0	-	-	-		開館日数(日)	307	99.7	308	305	
	老朽化率(%)	20.0	-	-	-	延利用者数(人)	68,830	116.0	59,355	70,069		
	築年数(年)	11.0	-	-	-	1日当り利用者数(人)	224	116.1	193	230		
	耐震化対応率(%)	100.0	-	-	-	利用率(%)	10.7	95.5	11.2	12.4		
職員数(人)	正職員	3	100.0	3	3			-				
	非常勤職員	1	50.0	2	2			-				
	臨時職員	3	150.0	2	2			-				
収入(千円)	市の収入計①					支出(千円)	指定管理料以外の市の支出計	50,324	98.0	51,363	50,136	
			2,884	330.4	873		849	指定管理料	0	-	0	0
								市の支出計②	50,324	98.0	51,363	50,136
	単年度市負担額(千円)②-①	47,440	94.0	50,490	49,287		減価償却費を含めた単年度市負担額(千円)	56,172	-	-	-	

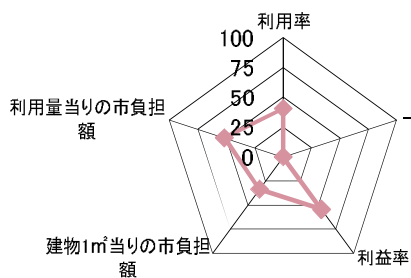
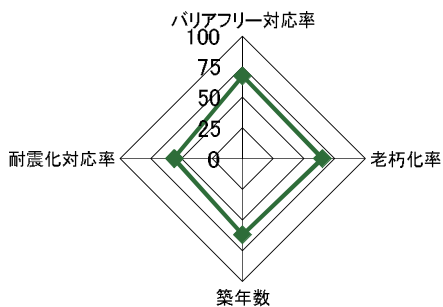
3. 位置情報

交通アクセス	最寄駅	越後曽根駅	近隣類似施設の名称 (半径1,000m以内)	国・県・自治体所有	民間所有	
	最寄駅からの 所要時間			分		
	最寄バス停	潟東出張所前				
	最寄バス停からの 所要時間			2 分		

案内図



4. 施設維持管理情報分析



5. 備考

1. 基本情報											
施設名称	西川学習館				外観						
事業所用途	社会教育施設										
所在地	西蒲区曾根沢海 1951										
事業所名	西川学習館・西川地区公民館										
複合施設の有無	無				内部						
開設年月日	平成16年10月1日										
利用対象者	西川学習館・・・主な利用者、地域団体及び民間団体西川地区公民館・・・公民館利用登録団体										
開館時間	9:00～21:30										
休館日	毎週月曜日										
設置目的	市民の生涯学習の振興を図ることを目的として設置された西川学習館と生活文化の振興と社会福祉の増進に寄与することを目的とした西川地区公民館の二つの名前をもつ施設である。利用者とその利用目的によって施設を使い分けている										
①土地情報											
敷地面積	6,180.36		㎡	利用者駐車可能台数	90		台				
標高	2.80		m	駐車場の満車頻度	週に1回以上満車になる						
②建物情報											
建築面積(1階床面積)	962.91		㎡	階数	地上2階						
延床面積	1,857.92		㎡	構造	鉄筋コンクリート						
③危機管理・防災情報											
避難所指定	○			防災備蓄用品の有無	○						
津波避難ビル指定	-			自家発電設備の有無	○						
④バリアフリー、環境対応											
出入口の段差	○			オストメイト対応トイレ	×						
障がい者用エレベーター	○			再生可能エネルギー設備	-						
2. 施設維持管理情報											
品質情報	(区分・単位)	平成24年度	前年比%	平成23年度	平成22年度	(区分・単位)	平成24年度	前年比%	平成23年度	平成22年度	
	バリアフリー対応率(%)	77.8	-	-	-	開館日数(日)	310	99.7	311	312	
	老朽化率(%)	14.0	-	-	-	延利用者数(人)	21,563	113.6	18,980	19,223	
	築年数(年)	34.0	-	-	-	1日当り利用者数(人)	70	114.8	61	62	
	耐震化対応率(%)	100.0	-	-	-	利用率(%)	34.8	73.7	47.2	39.8	
職員数(人)	正職員	4	100.0	4	4	利用情報		-			
	非常勤職員	1	100.0	1	1			-			
	臨時職員	1	100.0	1	1			-			
収入(千円)	市の収入計①	1,087	134.0	811	703	支出(千円)	指定管理料以外の市の支出計	50,641	100.5	50,407	50,255
							指定管理料	0	-	0	0
							市の支出計②	50,641	100.5	50,407	50,255
単年度市負担額(千円)②-①	49,554	99.9	49,596	49,552	減価償却費を含めた単年度市負担額(千円)	52,424	-	-	-		

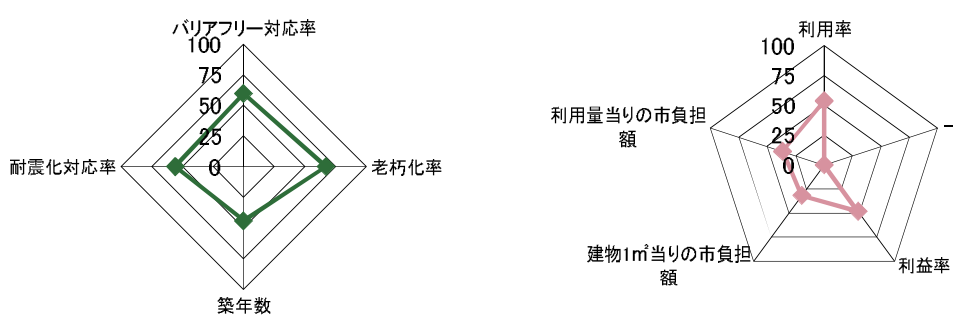
3. 位置情報

交通アクセス	最寄駅	越後曾根駅	近隣類似施設の名称 (半径1,000m以内)	国・県・自治体所有	民間所有
	最寄駅からの所要時間	10分			
	最寄バス停	旗屋			
	最寄バス停からの所要時間	5分			

案内図

100m
1/10,000

4. 施設維持管理情報分析



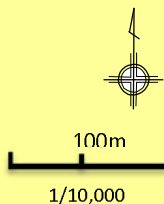
5. 備考

1. 基本情報												
施設名称	西川多目的ホール				外観							
事業所用途	社会教育施設											
所在地	西蒲区曾根沢海 2046											
事業所名	西川多目的ホール											
複合施設の有無	有				内部							
開設年月日	平成17年3月9日											
利用対象者	各種文化団体及び民間団体											
開館時間	9:00～21:30											
休館日	毎週月曜日											
設置目的	市民の生涯学習の振興を図るための拠点施設として、西川図書館と併設という形で設置。											
①土地情報												
敷地面積	4,699.29 m ²		利用者駐車可能台数	90 台								
標高	2.80 m		駐車場の満車頻度	月に1回以上満車になる								
②建物情報												
建築面積(1階床面積)	3,416.60 m ²		階数	地上2階								
延床面積	2,183.07 m ²		構造	鉄筋コンクリート								
③危機管理・防災情報												
避難所指定	-		防災備蓄用品の有無	-								
津波避難ビル指定	-		自家発電設備の有無	-								
④バリアフリー、環境対応												
出入口の段差	○		オストメイト対応トイレ	×								
障がい者用エレベーター	-		再生可能エネルギー設備	-								
2. 施設維持管理情報												
品質情報	(区分・単位)	平成24年度	前年比%	平成23年度	平成22年度	利用情報	(区分・単位)	平成24年度	前年比%	平成23年度	平成22年度	
	バリアフリー対応率(%)	75.0	-	-	-		開館日数(日)	310	99.7	311	312	
	老朽化率(%)	14.0	-	-	-	延利用者数(人)	11,930	104.6	11,404	11,989		
	築年数(年)	8.0	-	-	-	1日当り利用者数(人)	38	102.7	37	38		
	耐震化対応率(%)	100.0	-	-	-	利用率(%)	16.8	90.3	18.6	22.9		
職員数(人)	正職員	0	-	0	0			-				
	非常勤職員	0	-	0	0			-				
	臨時職員	0	-	0	0			-				
収入(千円)	市の収入計①					支出(千円)	指定管理料以外の市の支出計	13,038	100.7	12,947	13,396	
			790	129.7	609		465	指定管理料	0	-	0	0
								市の支出計②	13,038	100.7	12,947	13,396
単年度市負担額(千円)②-①	12,248	99.3	12,338	12,931	減価償却費を含めた単年度市負担額(千円)	12,248	-	-	-			

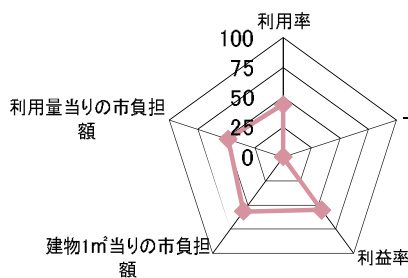
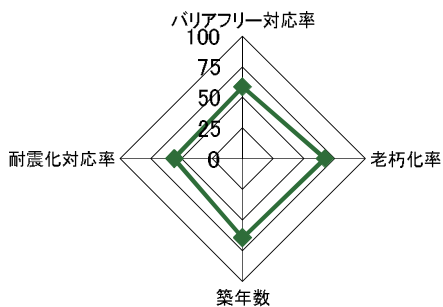
3. 位置情報

交通アクセス	最寄駅	越後曽根駅	近隣類似施設の名称 (半径1,000m以内)	国・県・自治体所有	民間所有
	最寄駅からの 所要時間	10分			
	最寄バス停	旗屋			
	最寄バス停からの 所要時間	5分			

案内図



4. 施設維持管理情報分析



5. 備考

備考欄は空欄です。