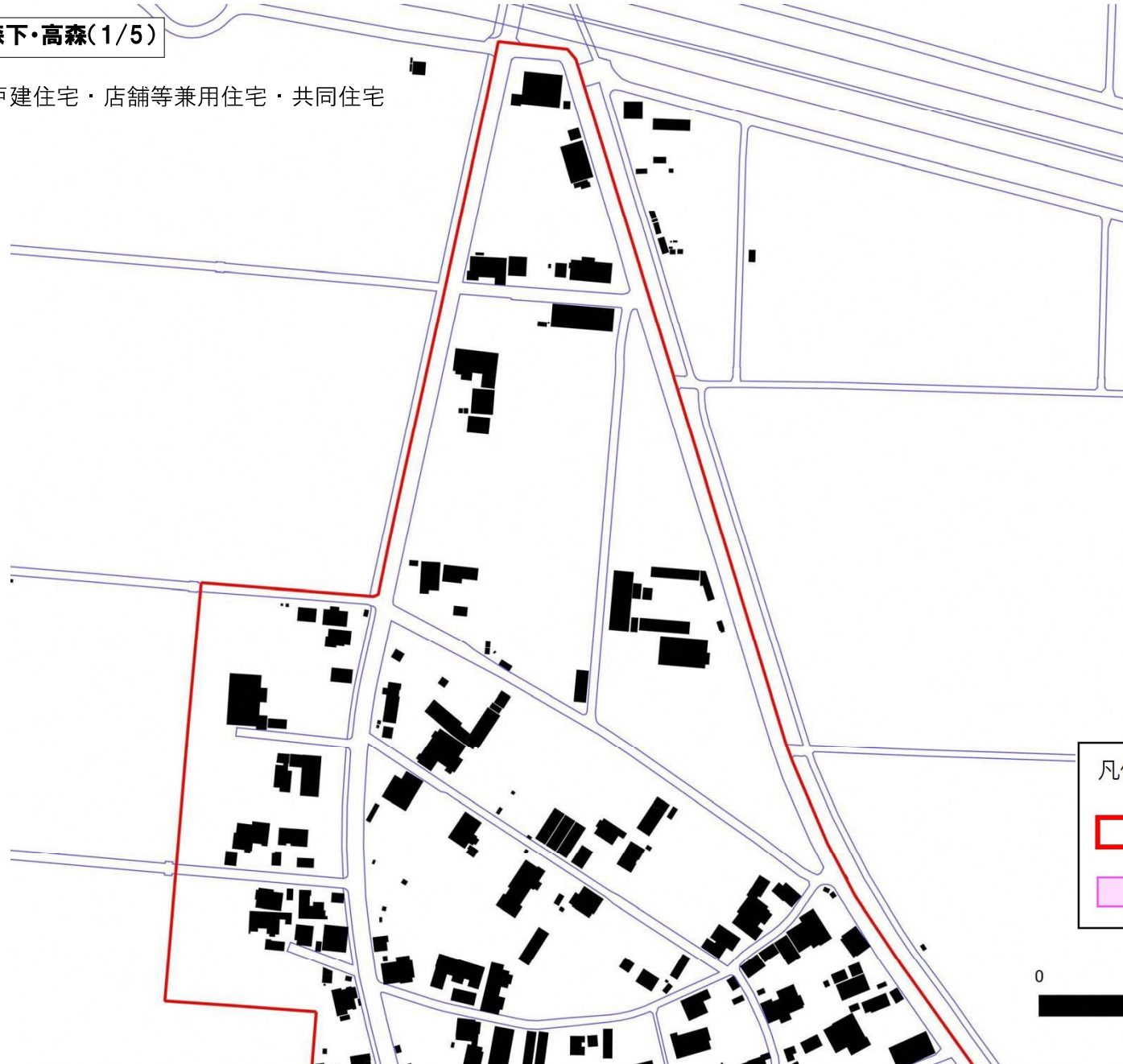




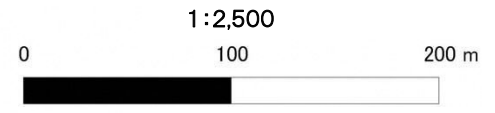
01-27-01 高森新田・森下・高森(1/5)

予定建築物の用途：戸建住宅・店舗等兼用住宅・共同住宅



凡例

-  既存集落区域
-  市街化区域




01-27-02 高森・森下・高森(2/5)


01-27-02 高森新田・森下・高森(2/5)

01-27-01 高森・森下・高森(1/5)

予定建築物の用途：  
戸建住宅・店舗等兼用住宅・共同住宅

凡例

 既存集落区域

 市街化区域

1:2,500

0 100 200 m

01-27-03 高森・森下・高森(3/5)



01-27-03 高森新田・森下・高森(3/5)

予定建築物の用途：戸建住宅・店舗等兼用住宅・共同住宅

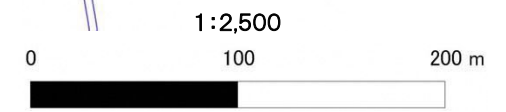
01-27-02 高森・森下・高森(2/5)



01-27-04 高森・森下・高森(4/5)

凡例

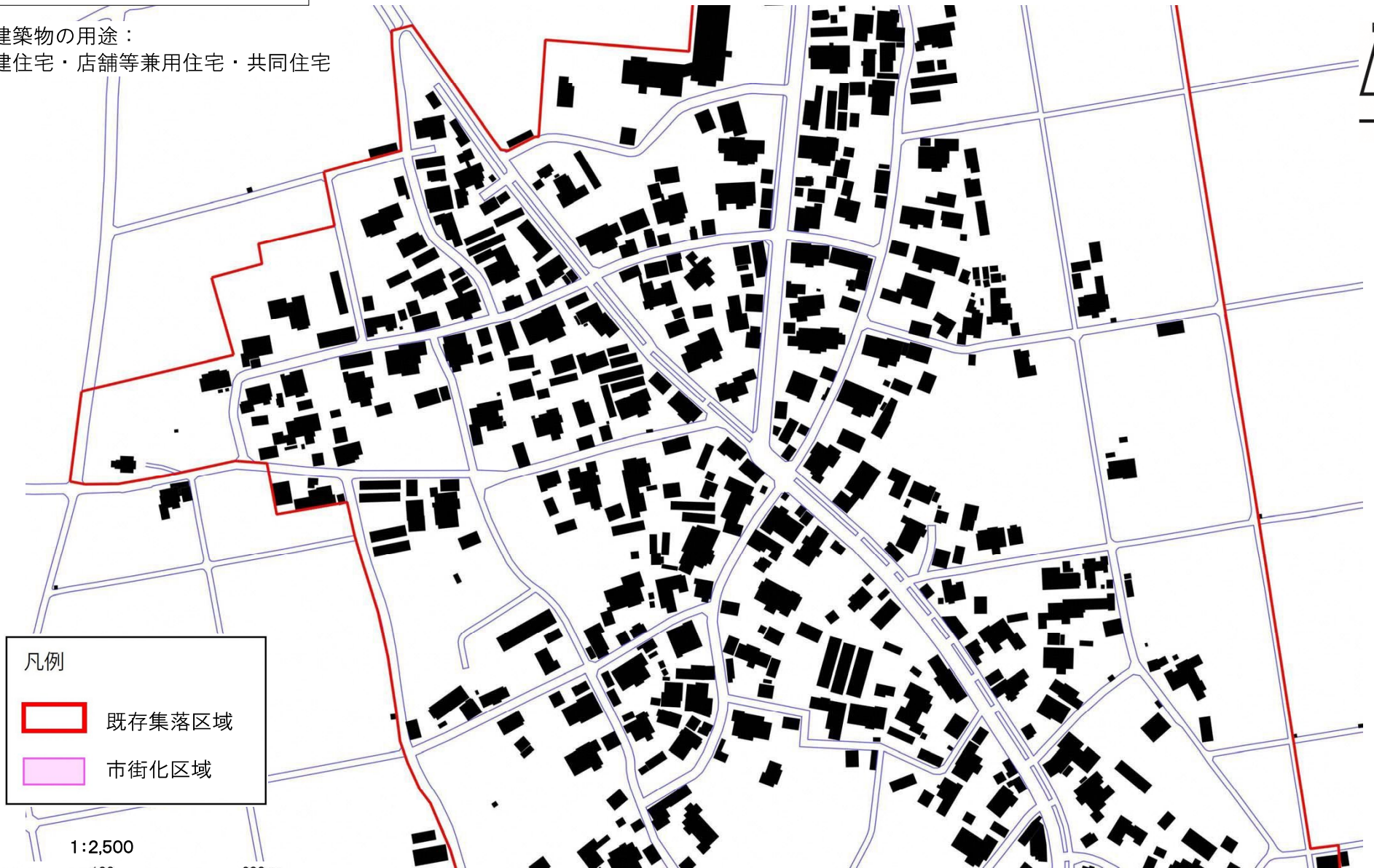
- 既存集落区域
- 市街化区域





01-27-04 高森新田・森下・高森(4/5)

01-27-03 高森・森下・高森(3/5)

予定建築物の用途：  
戸建住宅・店舗等兼用住宅・共同住宅



凡例

-  既存集落区域
-  市街化区域

1:2,500

0 100 200 m



01-27-05 高森・森下・高森(5/5)

01-27-05 高森新田・森下・高森(5/5)

01-27-04 高森・森下・高森(4/5)

予定建築物の用途：戸建住宅・店舗等兼用住宅・共同住宅





01-28-01 大瀬柳(1/2)



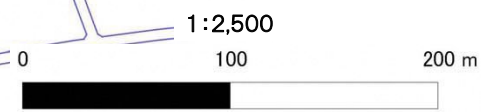
予定建築物の用途：戸建住宅・店舗等兼用住宅・共同住宅

凡例

-  既存集落区域
-  市街化区域



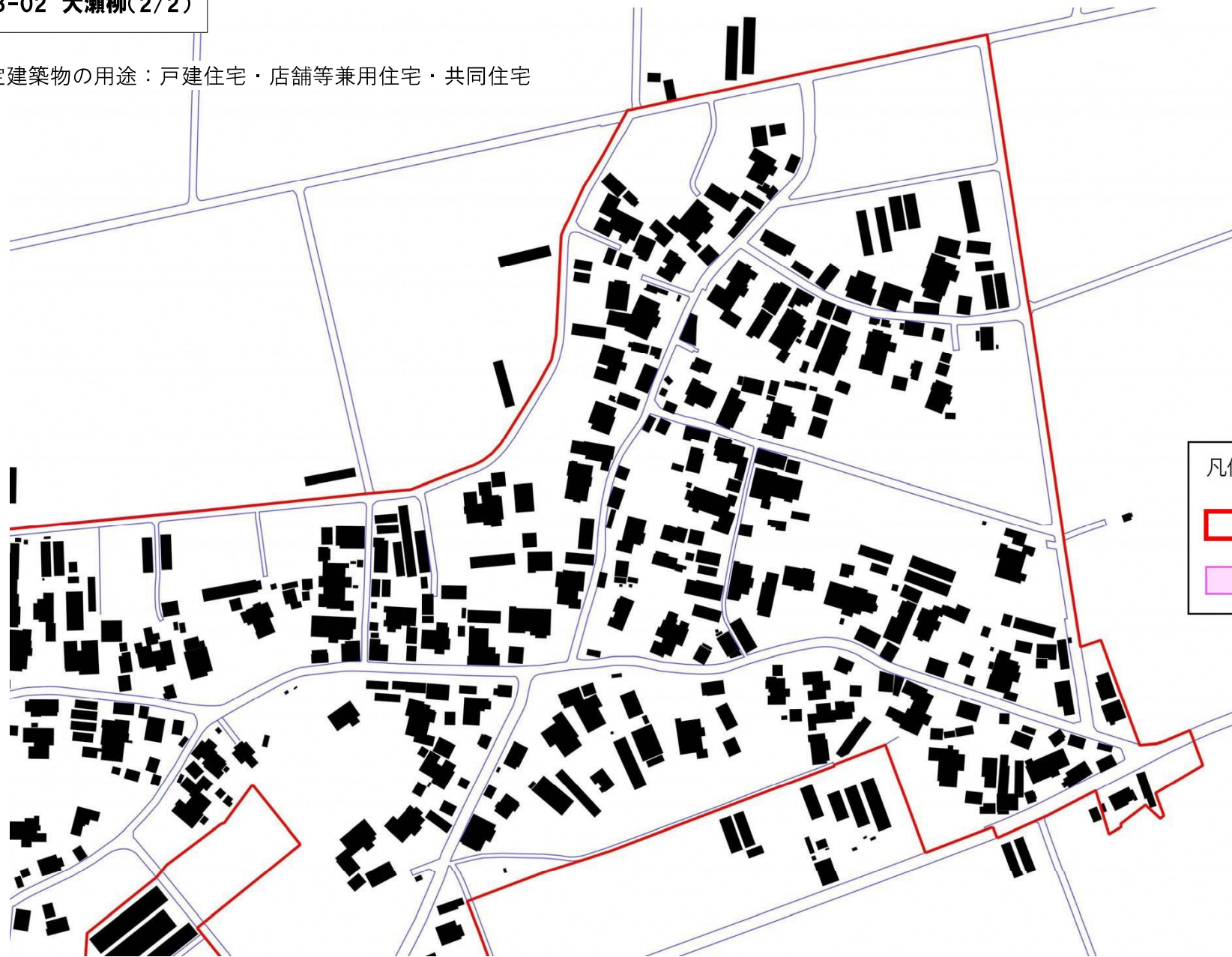
01-28-02  
大瀬柳  
(2/2)



01-28-02 大瀬柳(2/2)

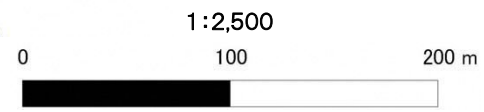
予定建築物の用途：戸建住宅・店舗等兼用住宅・共同住宅

01-28-01  
大瀬柳(1/2)



凡例

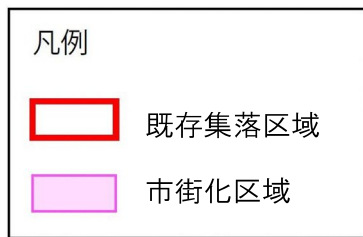
- 既存集落区域
- 市街化区域



01-29-01 三ツ屋・太子堂・大久保・長戸呂(1/9)



予定建築物の用途：戸建住宅・店舗等兼用住宅・共同住宅



01-29-02 三ツ屋・太子堂・大久保・長戸呂(2/9)







01-29-03 三ツ屋・太子堂・大久保・長戸呂(3/9)

予定建築物の用途：戸建住宅・店舗等兼用住宅・共同住宅

01-29-02  
三ツ屋・太子堂・  
大久保・長戸呂  
(2/9)



凡例

-  既存集落区域
-  市街化区域

1:2,500



01-29-04 三ツ屋・太子堂・大久保・長戸呂(4/9)

2014.1 新潟市

01-29-04 三ツ屋・太子堂・大久保・長戸呂(4/9)

01-29-03 三ツ屋・太子堂・大久保・長戸呂(3/9)

予定建築物の用途：戸建住宅・店舗等兼用住宅・共同住宅





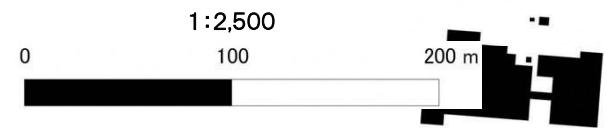
01-29-05 三ツ屋・太子堂・大久保・長戸呂(5/9)

予定建築物の用途：戸建住宅・店舗等兼用住宅・共同住宅

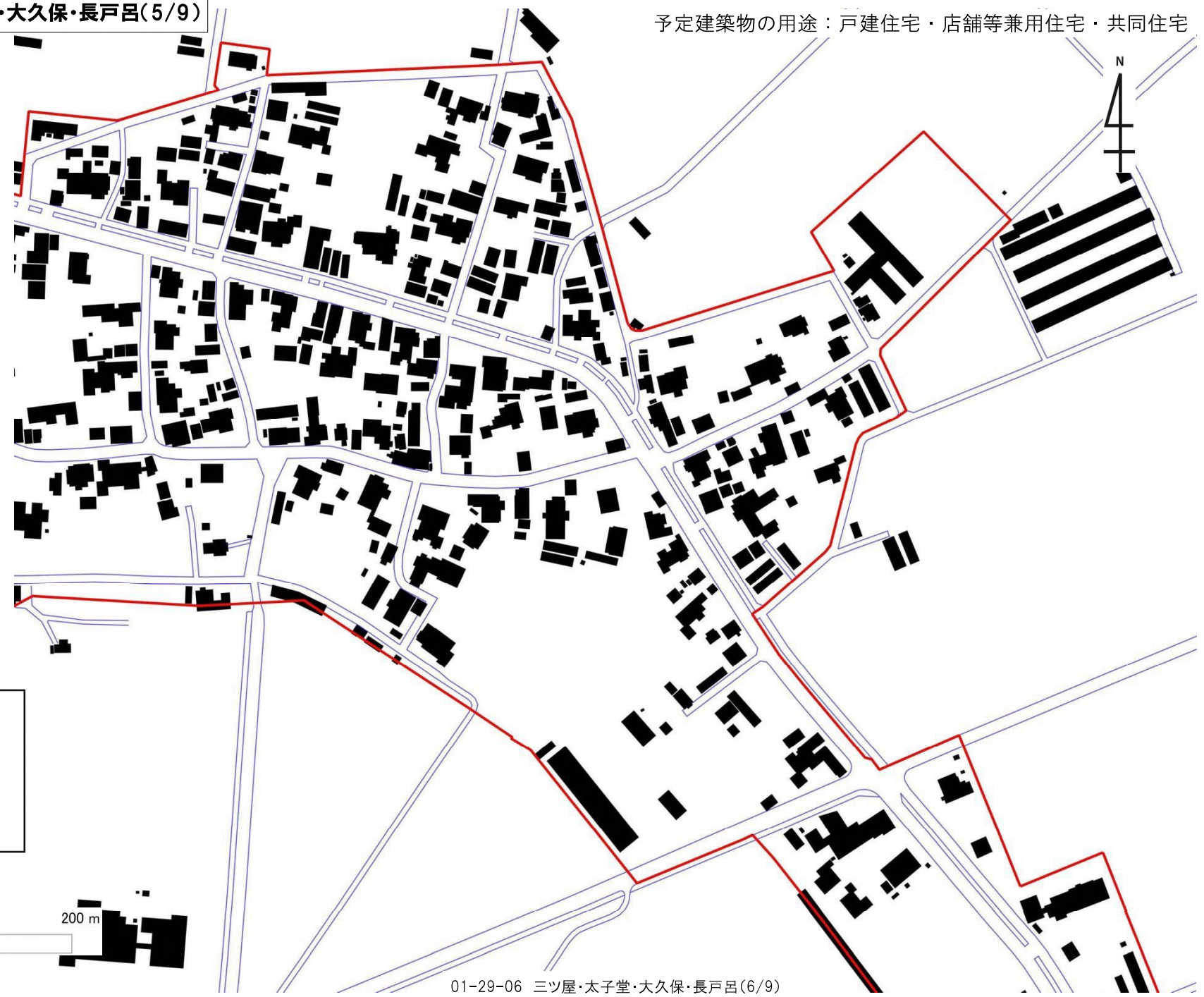
01-29-04 三ツ屋・太子堂・大久保・長戸呂(4/9)

凡例

-  既存集落区域
-  市街化区域



01-29-06 三ツ屋・太子堂・大久保・長戸呂(6/9)



01-29-06 三ツ屋・太子堂・大久保・長戸呂(6/9)

01-29-05 三ツ屋・太子堂・大久保・長戸呂(5/9)

予定建築物の用途：戸建住宅・店舗等兼用住宅・共同住宅



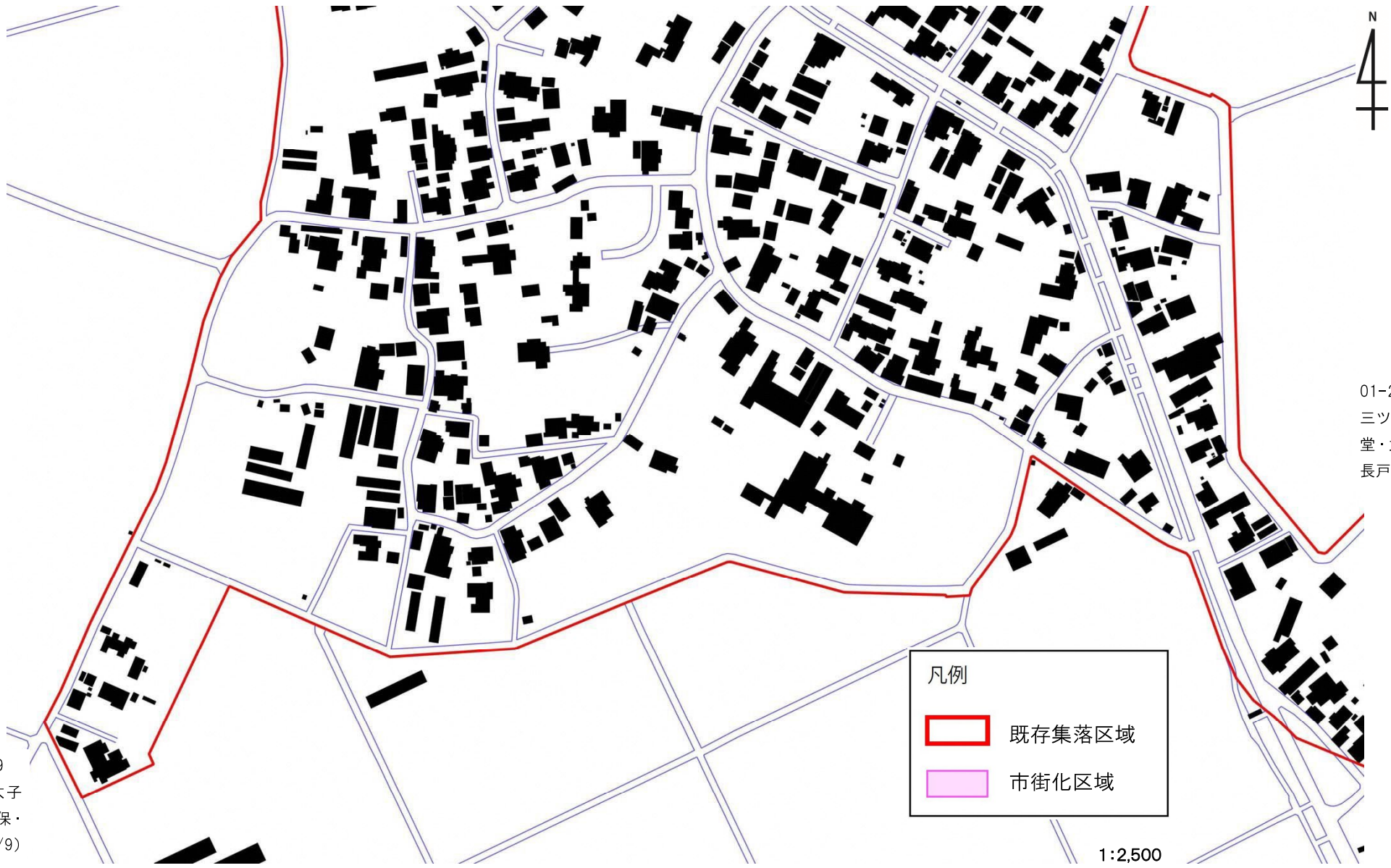
01-29-07 三ツ屋・太子堂・大久保・長戸呂(7/9)

01-29-06 三ツ屋・太子堂・大久保・長戸呂(6/9)

01-29-08  
三ツ屋・太子  
堂・大久保・  
長戸呂(8/9)

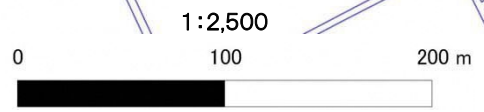
01-29-09  
三ツ屋・太子  
堂・大久保・  
長戸呂(9/9)

予定建築物の用途：戸建住宅・店舗等兼用住宅・共同住宅



凡例



- 既存集落区域
- 市街化区域

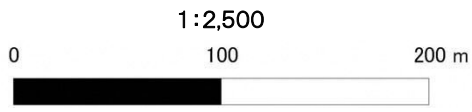




予定建築物の用途：戸建住宅・店舗等兼用住宅・共同住宅

凡例

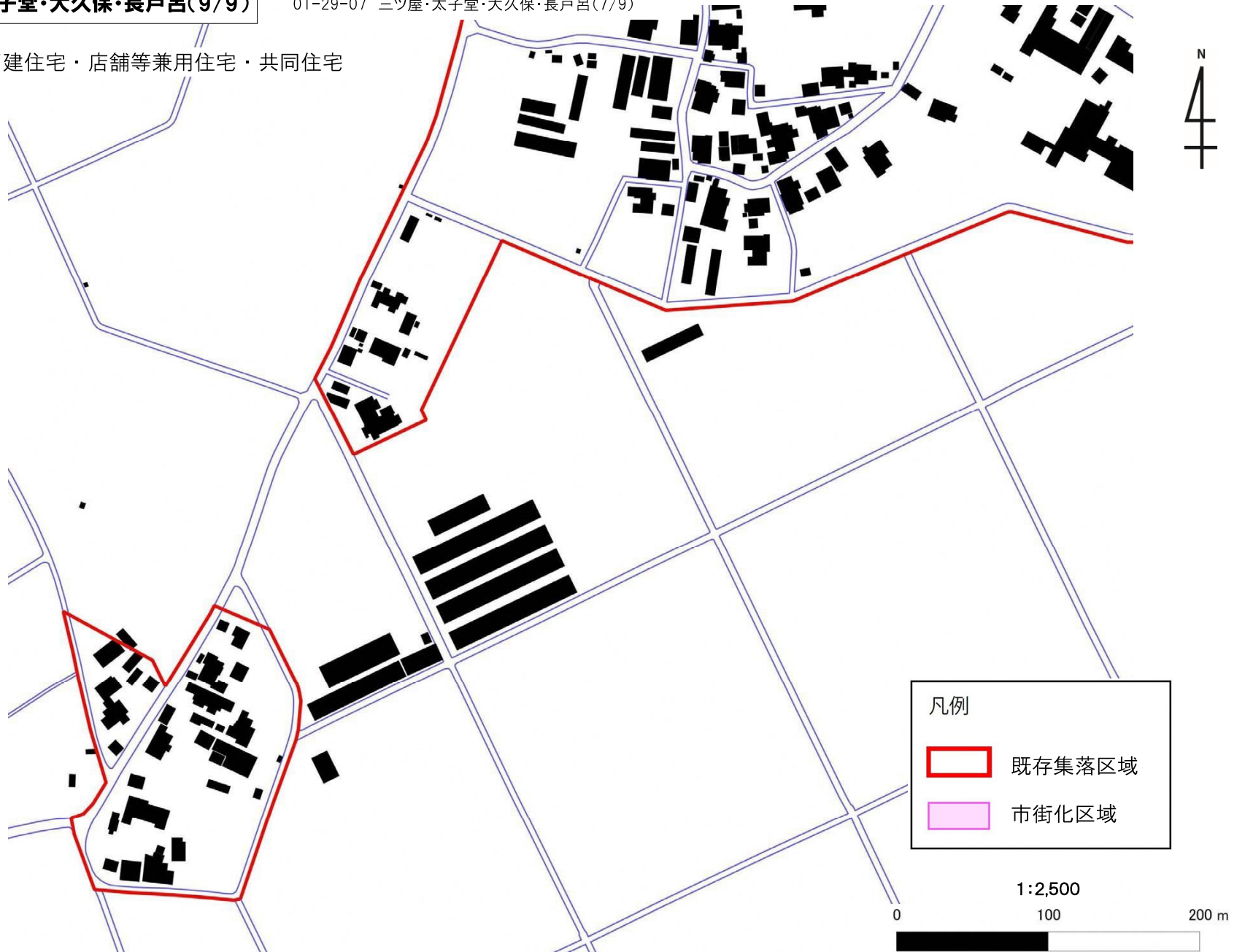
-  既存集落区域
-  市街化区域



01-29-09 三ツ屋・太子堂・大久保・長戸呂(9/9)

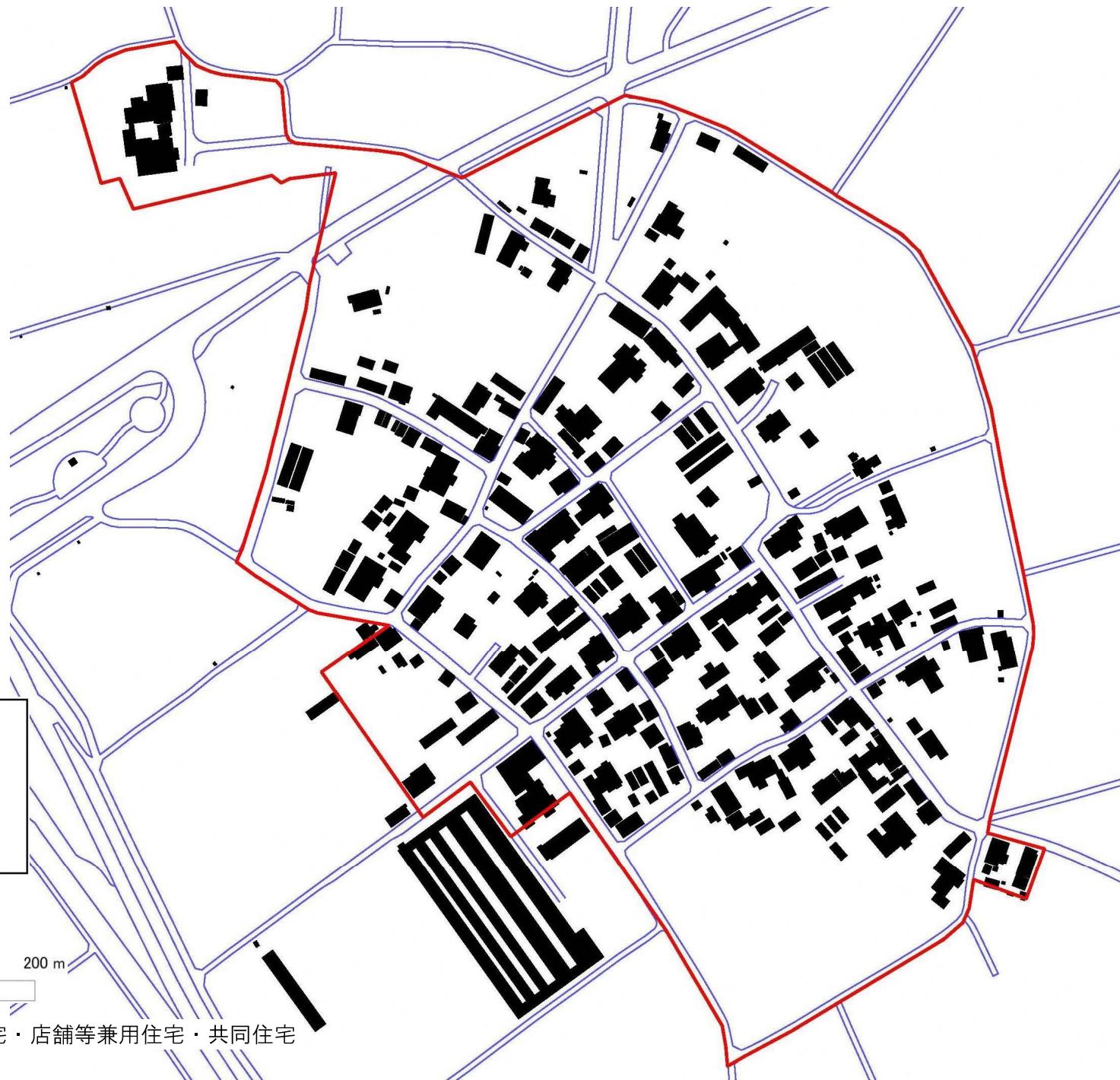
01-29-07 三ツ屋・太子堂・大久保・長戸呂(7/9)

予定建築物の用途：戸建住宅・店舗等兼用住宅・共同住宅





01-30-01 大迎



凡例

-  既存集落区域
-  市街化区域

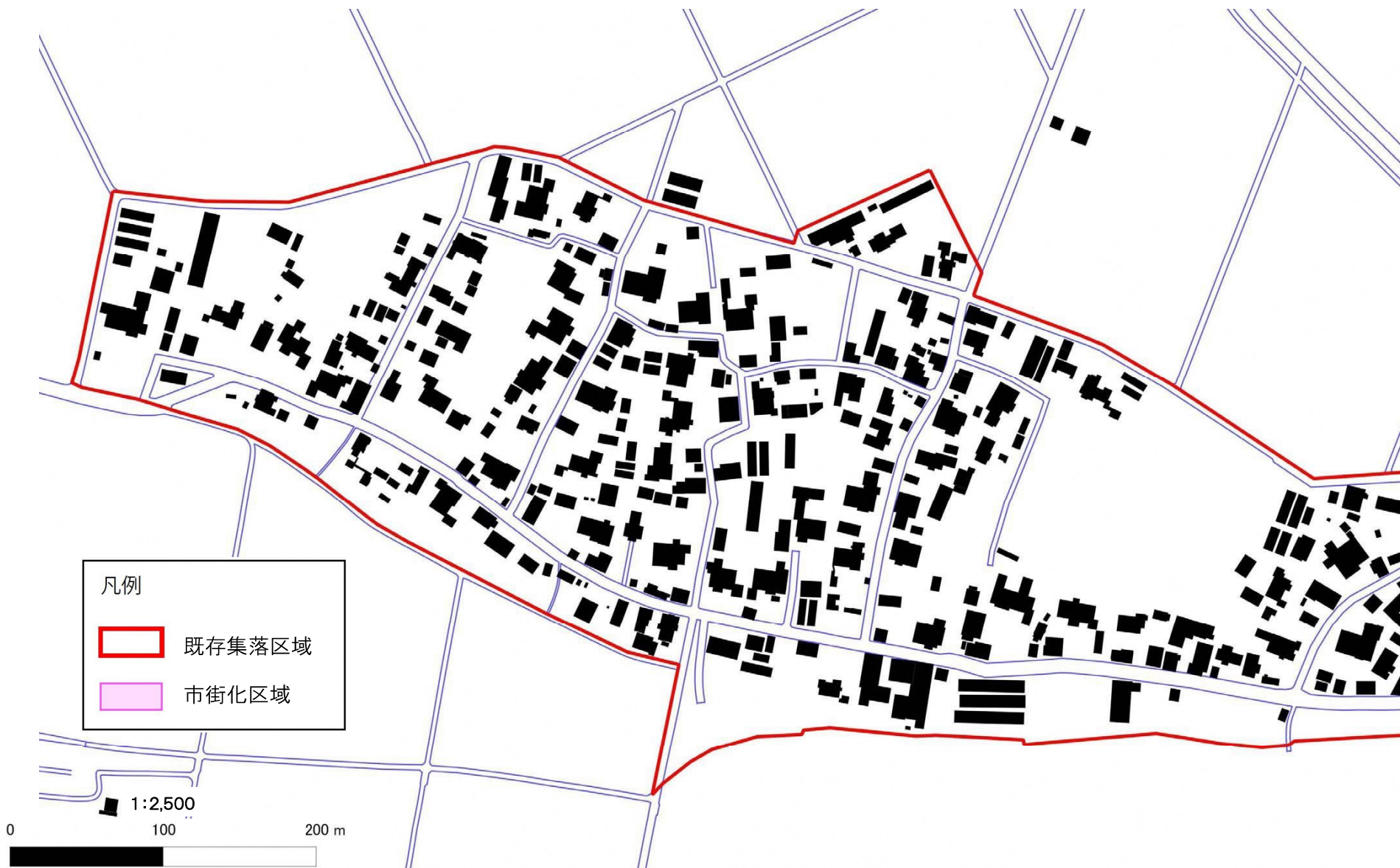
1:2,500



予定建築物の用途：戸建住宅・店舗等兼用住宅・共同住宅

01-31-01 灰塚・十二・山飯野・平林(1/5)

予定建築物の用途：戸建住宅・店舗等兼用住宅・共同住宅





01-31-02  
灰塚・十二・山  
飯野・平林  
(2/5)

01-31-02 灰塚・十二・山飯野・平林(2/5)

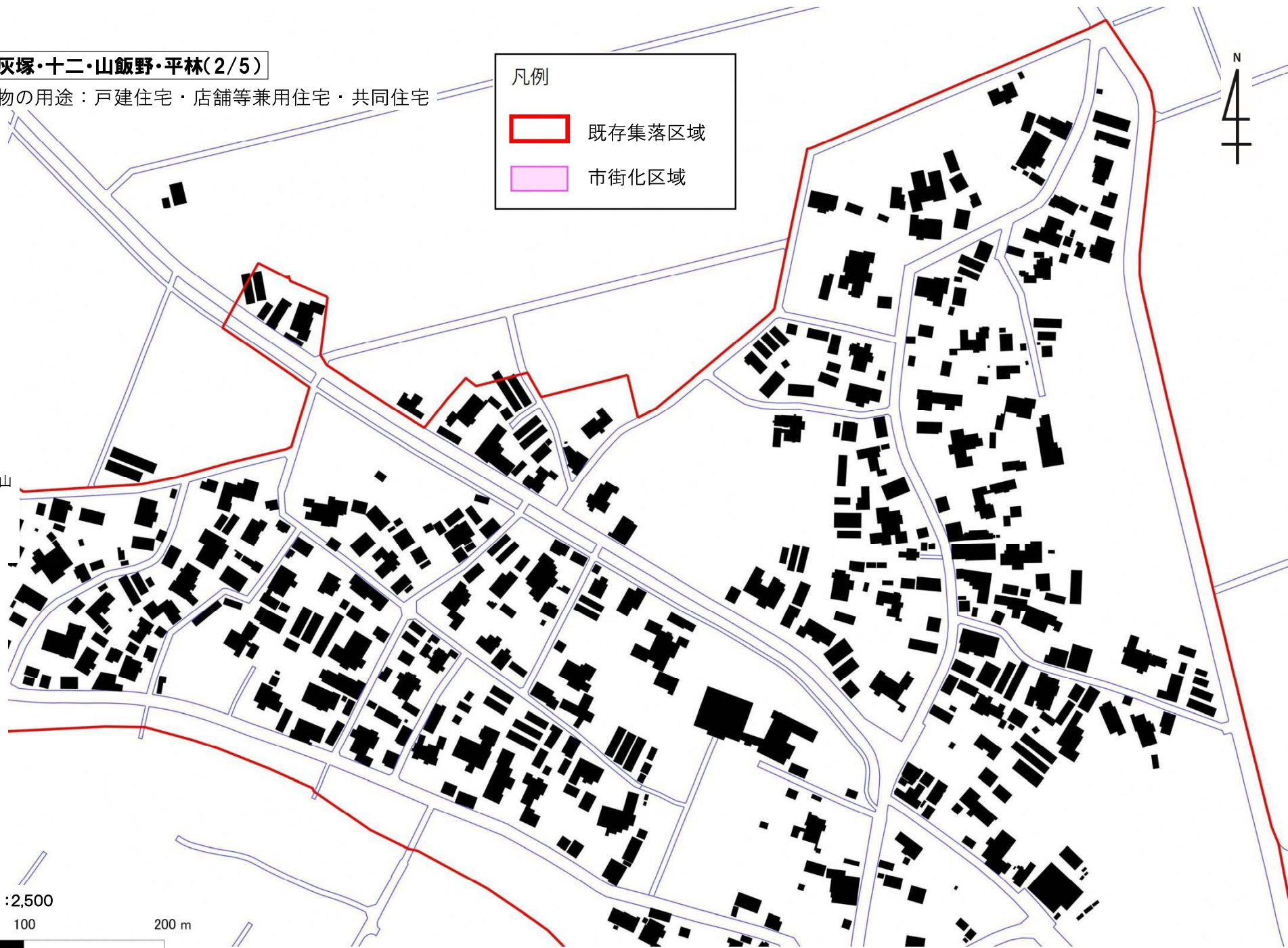
予定建築物の用途：戸建住宅・店舗等兼用住宅・共同住宅

凡例

-  既存集落区域
-  市街化区域



01-31-01  
灰塚・十二・山  
飯野・平林  
(1/5)



1:2,500



01-31-03 灰塚・十二・山飯野・平林(3/5)

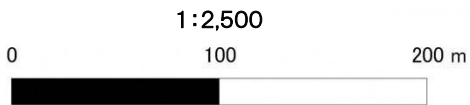
01-31-03 灰塚・十二・山飯野・平林(3/5)



予定建築物の用途：戸建住宅・店舗等兼用住宅・共同住宅

凡例

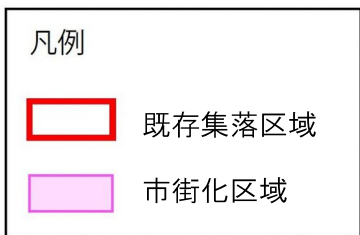
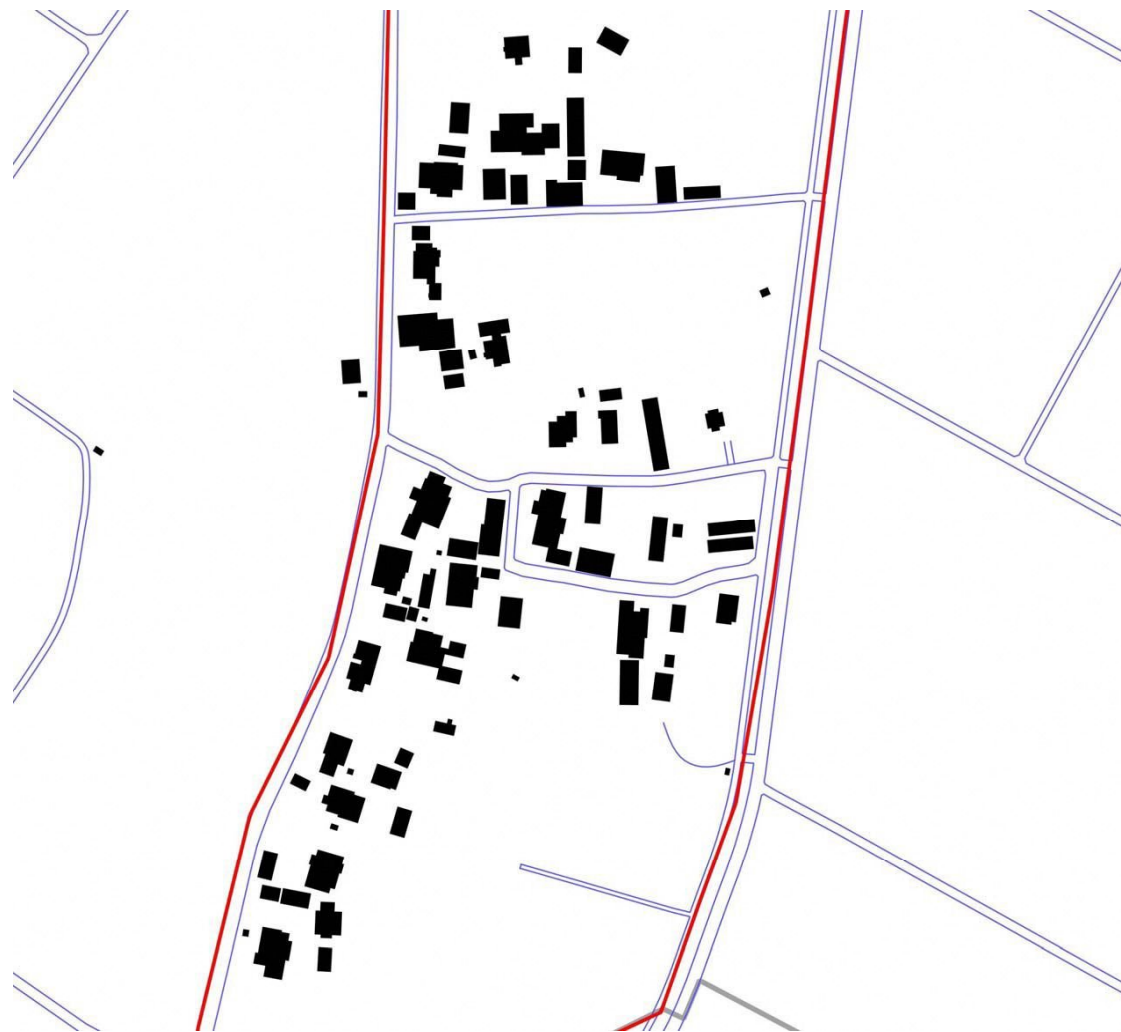
- 既存集落区域
- 市街化区域




01-31-04 灰塚・十二・山飯野・平林(4/5)

01-31-03 灰塚・十二・山飯野・平林(3/5)

予定建築物の用途：戸建住宅・店舗等兼用住宅・共同住宅



1:2,500



01-31-05 灰塚・十二・山飯野・平林(5/5)

01-31-05 灰塚・十二・山飯野・平林(5/5)

01-31-04 灰塚・十二・山飯野・平林(4/5)

予定建築物の用途：戸建住宅・店舗等兼用住宅・共同住宅

