区に関する各種データ等一覧

区別 人口と推計人口

資料：国勢調査（推計値は国勢調査（H22）を基準として新潟市推計）

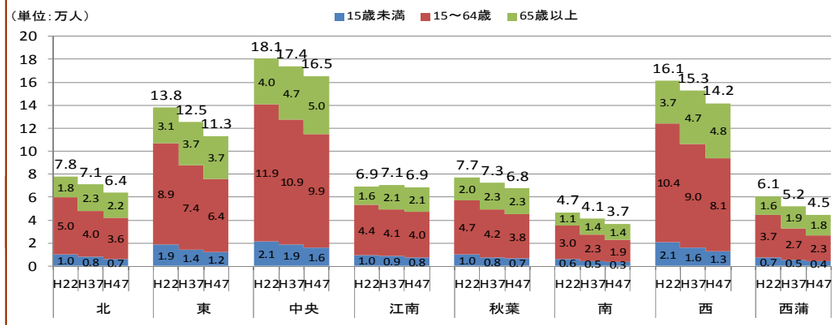

平成22年と平成47年の推計人口を比較すると，江南区以外の全区で人口が減少。年少人口（15歳未満）及び生産年齢人口（15～64歳）は，全区で減少。老年人口（65歳以上）は全区で増加。

区別 高齢者数と高齢化率

資料：国勢調査（H22）

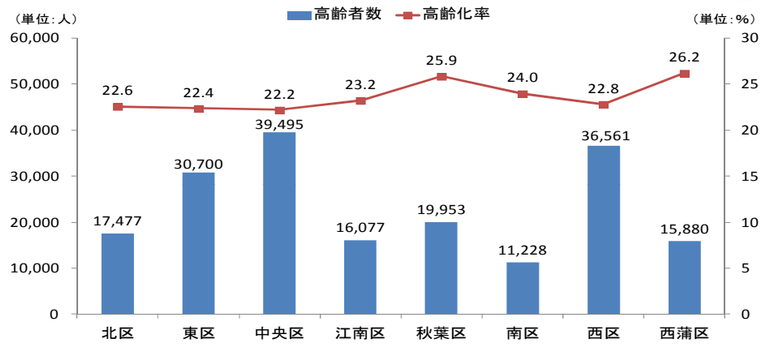

高齢者数（65歳以上）は中央区が最も多く，西区，東区の順になっている。高齢化率は西蒲区，秋葉区，南区の順になっている。

区別 職員数と職員1人当たり区民数

職員数：平成27年4月1日現在
人口：平成27年3月31日現在

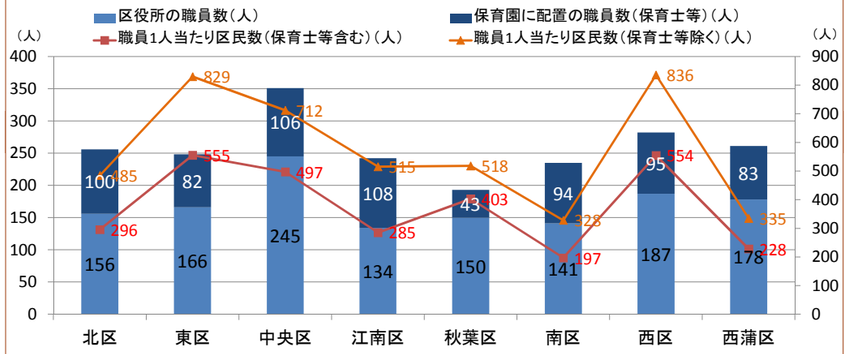

職員数は，中央区，西区，西蒲区の順になっている。職員1人当たり区民数（保育士等含む）は，東区，西区，中央区の順になっているが，同（保育士等除く）は，西区，東区，中央区の順になっている。

区別 予算額と区民1人当たり予算額

人口：平成27年3月31日現在

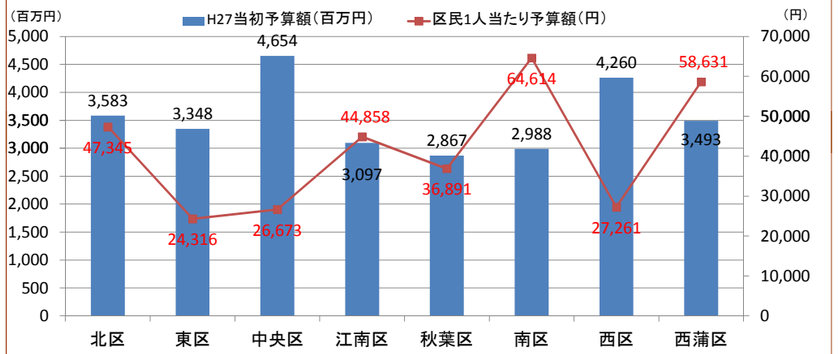

予算額は，中央区，西区，北区の順になっている。区民1人当たり予算数は，南区，西蒲区，北区の順になっている。

区別 面積と区民1人当たり面積

人口：平成27年3月31日現在

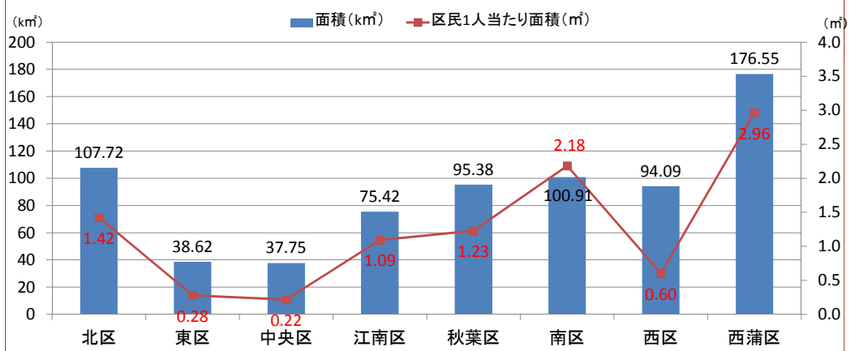

面積は，西蒲区，北区，南区の順になっている。区民1人当たり面積は，西蒲区，南区，北区の順になっている。

旧市町村と区の構成

出典：新潟市都市政策研究所「研究活動報告書2012」