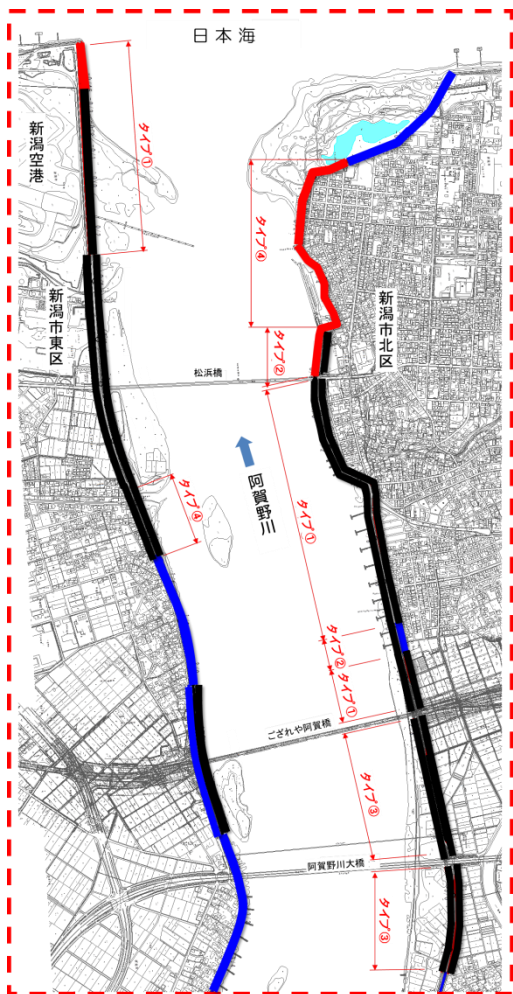
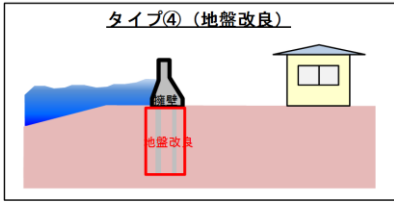
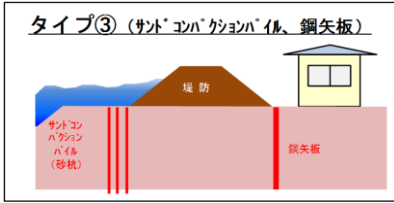
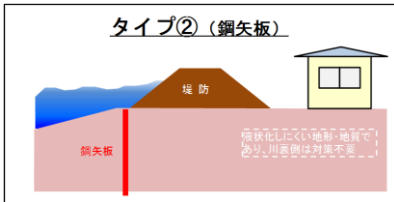
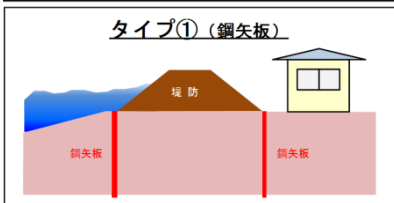


阿賀野川河川事務所の防災対策の取組みについて

河口部耐震対策

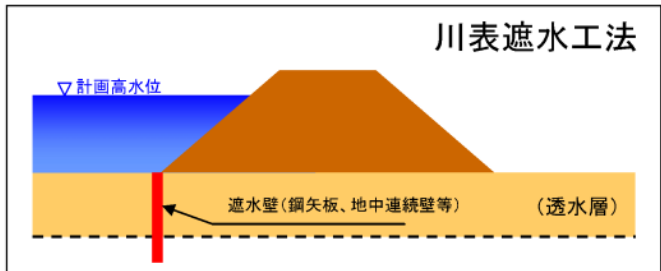
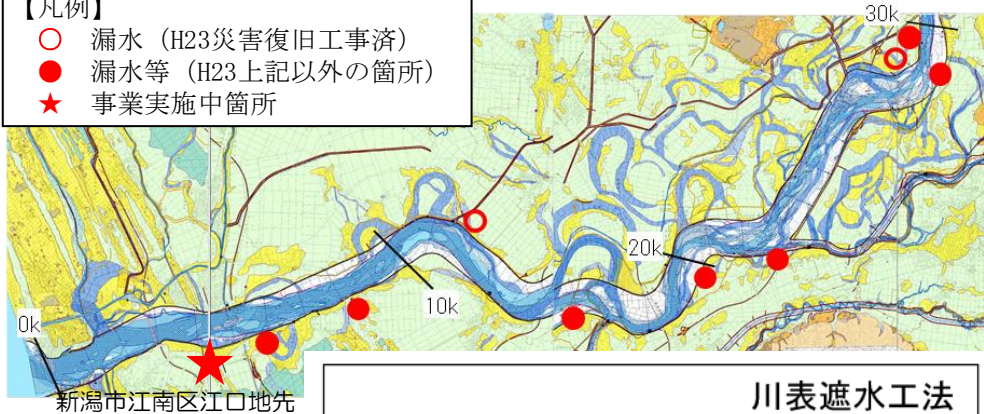


- 凡例
- 堤防耐震対策実施範囲 (H24~)
 - 堤防耐震対策済み範囲 (H24, H25)
 - 堤防耐震対策不要範囲



漏水対策

- 【凡例】
- 漏水 (H23災害復旧工事済)
 - 漏水等 (H23上記以外の箇所)
 - ★ 事業実施中箇所



公式ツイッターによる防災情報の発信

国土省 阿賀野川河川事務所 @mlit_aganogawa 10月24日

台風27、28号が発生しています。今後の気象情報に十分注意して下さい。今後の進路予測と過去に阿賀野川に大洪水をもたらした台風及び今年の台風18号、26号の経路です(気象庁予測より) pic.twitter.com/ySRphGgJTE

(阿賀野川河川事務所ホームページ: <http://www.hrr.mlit.go.jp/agano/>)

ツイッターへのアクセス方法

- ①バーコードから直接アクセス

【携帯電話】

【スマートフォン】

- ②阿賀野川河川事務所公式ホームページからアクセス

平成26年度 阿賀野川水防演習

日時: 平成26年5月25日(日)
場所: 阿賀野市新保地先

