

# 中央区 地域版津波自主避難マップ

沼垂小学校区コミュニティ協議会

この「地域版津波自主避難マップ」は、沼垂小学校区コミュニティ協議会が避難の方針や目標などを検討し、作成したものです。令和3年3月作成

1. 自宅の場所を確認しましょう。
2. 津波にそなえ、避難する場所・避難ルートを確認しましょう。



**命を最優先に、高い場所へ避難しましょう!**

明鏡地区  
上町・日の出地区



## 津波到達時間



## 避難所開設基準

震度1~4	避難所は開設されません
震度5弱	避難者有りの場合に開設
震度5強	避難所を開設
震度6弱以上	避難所を開設

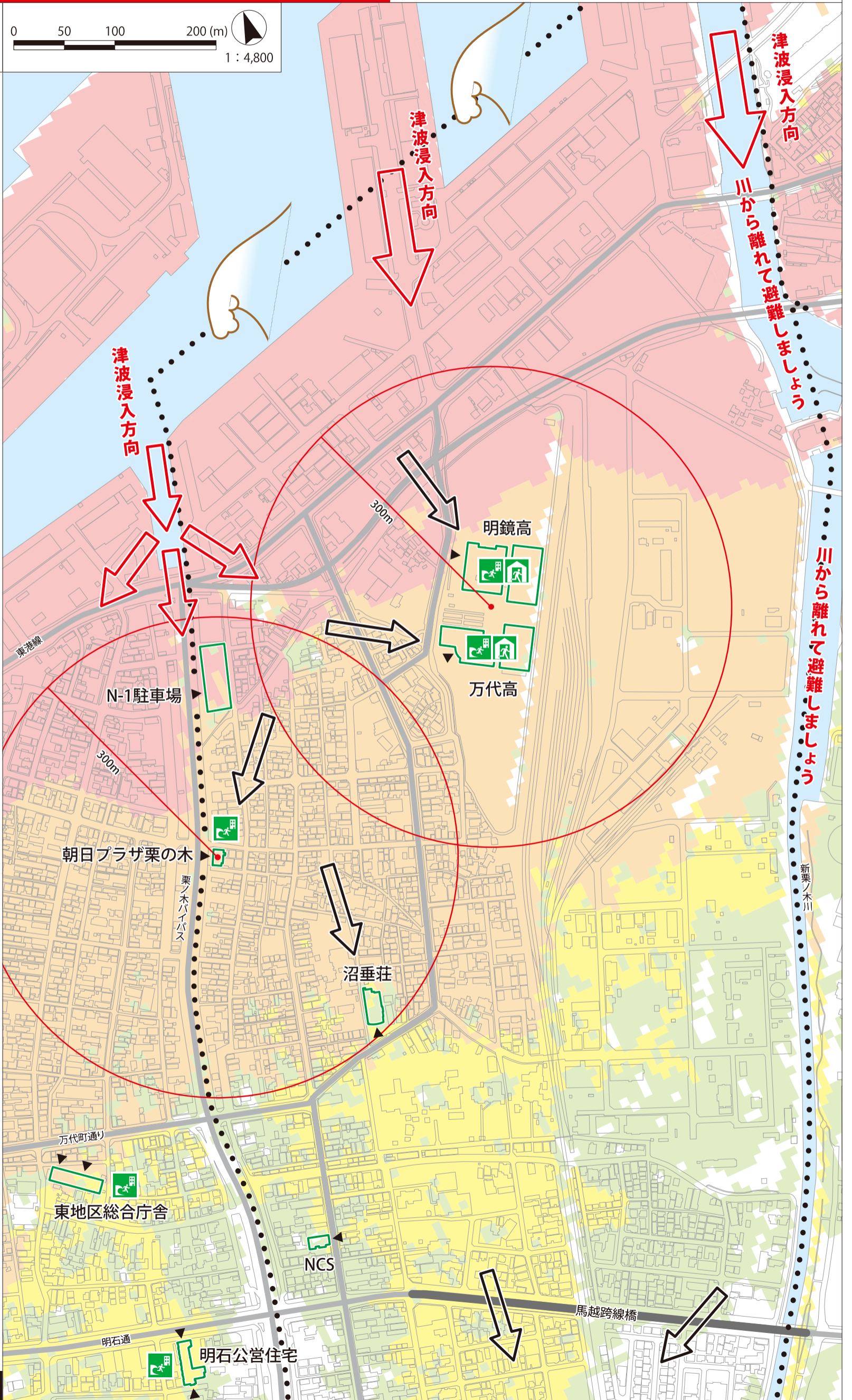
## 津波避難ビル開設基準

津波注意報	震度に関わらず <b>すべて開放</b>
津波警報	
大津波警報	

## 凡例

- 避難所
- 津波避難ビル
- 高い建物
- 出入口
- 避難方向
- 津波浸入方向
- 主要道路
- コミュニティ協議会の範囲
- 半径300m (ゆっくり歩いて10分の範囲)

見やすい場所に貼ってください



# 中央区 地域版津波自主避難マップ

## 沼垂小学校区コミュニティ協議会

この「地域版津波自主避難マップ」は、沼垂小学校区コミュニティ協議会が避難の方針や目標などを検討し、作成したものです。令和3年3月作成

1. 自宅の場所を確認しましょう。
2. 津波にそなえ、避難する場所・避難ルートを確認しましょう。



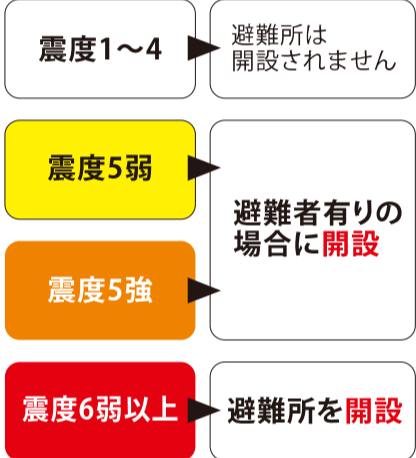
**命を最優先に、高い場所へ避難しましょう!**

上町・日の出地区  
本馬越・紫竹1丁目地区

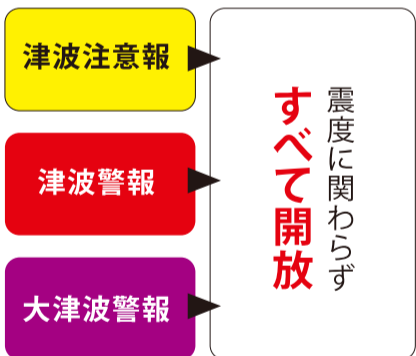
### 津波到達時間



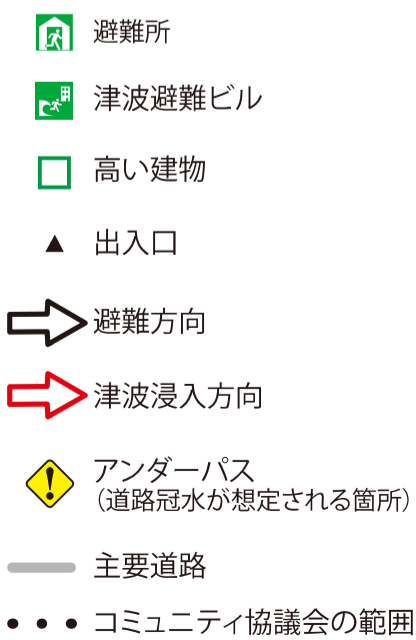
### 避難所開設基準



### 津波避難ビル開設基準



### 凡例



見やすい場所に貼ってください

