

1. 基本情報											
施設名称	新潟市総合福祉会館				外観						
事業所用途	その他福祉施設										
所在地	中央区八千代1丁目 278-1										
事業所名	新潟市総合福祉会館				内部						
複合施設の有無	無										
開設年月日	平成11年3月6日										
利用対象者	会議室、大集会室、多目的ホール、視聴覚室、作業室、調理実習室、技能習得室及びプレイルーム：障がい者、60歳以上の者及びそれらの介助者並びに母子家庭の母子等並びにボランティアその他福祉関係団体										
開館時間	9:00～21:00										
休館日	月曜日										
設置目的	障がい者や高齢者をはじめ、市民の積極的な福祉活動への参加に寄与するため										
①土地情報											
敷地面積	6,700.00 m ²		利用者駐車可能台数	72 台							
標高	1.00 m		駐車場の満車頻度	週に1回以上満車になる							
②建物情報											
建築面積(1階床面積)	3,880.92 m ²		階数								
延床面積	10,087.42 m ²		構造	鉄骨鉄筋コンクリート							
③危機管理・防災情報											
避難所指定	○		防災備蓄用品の有無	○							
津波避難ビル指定	○		自家発電設備の有無	—							
④バリアフリー、環境対応											
出入口の段差	○		オストメイト対応トイレ	○							
障がい者用エレベーター	○		再生可能エネルギー設備	—							
2. 施設維持管理情報											
品質情報	(区分・単位)	平成24年度	前年比%	平成23年度	平成22年度	(区分・単位)	平成24年度	前年比%	平成23年度	平成22年度	
	バリアフリー対応率(%)	100.0	—	—	—	開館日数(日)	308	99.7	309	307	
	老朽化率(%)	26.0	—	—	—			—			
	築年数(年)	14.0	—	—	—			—			
職員数(人)	耐震化対応率(%)	100.0	—	—	—	利用情報		—			
	正職員	0	—	0	0			—			
	非常勤職員	0	—	0	0			—			
収入(千円)	臨時職員	0	—	0	0		—				
	市の収入計①	6,925	145.0	4,777	4,876	支出(千円)	指定管理料以外の市の支出計	0	0.0	11,049	3,602
						指定管理料	109,525	100.0	109,525	109,525	
市の支出計②						109,525	90.8	120,574	113,127		
単年度市負担額(千円)②-①	102,600	88.6	115,797	108,251	減価償却費を含めた単年度市負担額(千円)	193,188	—	—	—		

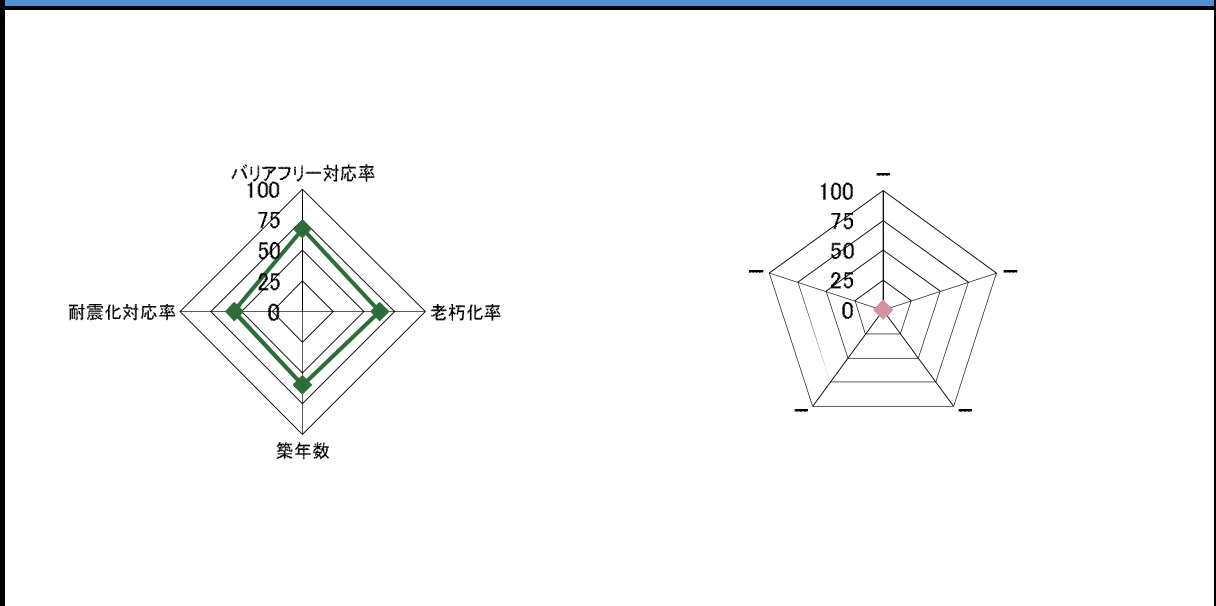
3. 位置情報

交通アクセス	最寄駅	新潟駅	近隣類似施設の名称 (半径1,000m以内)	国・県・自治体所有	民間所有
	最寄駅からの所要時間	15分			
	最寄バス停	総合福祉会館前			
	最寄バス停からの所要時間	3分			

案内図

100m
1/10,000

4. 施設維持管理情報分析



5. 備考

1. 基本情報										
施設名称	西川社会福祉センター				外観					
事業所用途	その他福祉施設									
所在地	西蒲区旗屋浦廻り 701-2									
事業所名	西川社会福祉センター									
複合施設の有無	無				内部					
開設年月日	平成14年3月20日									
利用対象者	ボランティア活動又は健康の保持及び増進を目的として利用する福祉関係団体及びボランティア									
開館時間	8:30～17:30									
休館日	土曜日、日曜日、国民の祝日に関する法律に規定する休日									
設置目的	市民の心身の健康を保持し、福祉の増進を図るとともに、福祉関係団体及びボランティアの地域福祉活動を支援するために設置									
①土地情報										
敷地面積	1,996.03	m ²	利用者駐車可能台数	87 台						
標高	2.60	m	駐車場の満車頻度	年に1回以上満車になる						
②建物情報										
建築面積(1階床面積)	276.21	m ²	階数	地上2階						
延床面積	521.06	m ²	構造	鉄骨造						
③危機管理・防災情報										
避難所指定	—			防災備蓄用品の有無	—					
津波避難ビル指定	—			自家発電設備の有無	—					
④バリアフリー、環境対応										
出入口の段差	○			オストメイト対応トイレ	×					
障がい者用エレベーター	—			再生可能エネルギー設備	—					
2. 施設維持管理情報										
品質情報	(区分・単位)	平成24年度	前年比%	平成23年度	平成22年度	(区分・単位)	平成24年度	前年比%	平成23年度	平成22年度
	バリアフリー対応率(%)	75.0	—	—	—	開館日数(日)	245	100.4	244	243
	老朽化率(%)	27.4	—	—	—			—		
	築年数(年)	11.0	—	—	—			—		
職員数(人)	耐震化対応率(%)	100.0	—	—	—			—		
	正職員	0	—	0	0			—		
	非常勤職員	0	—	0	0			—		
収入(千円)	臨時職員	0	—	0	0			—		
	市の収入計①	支出(千円)				指定管理料以外の市の支出計	0	—	0	0
		指定管理料	3,420	100.0	3,420	3,810				
市の支出計②		3,420	100.0	3,420	3,810					
単年度市負担額(千円)②-①	3,420	100.0	3,420	3,810	減価償却費を含めた単年度市負担額(千円)	5,317	—	—	—	

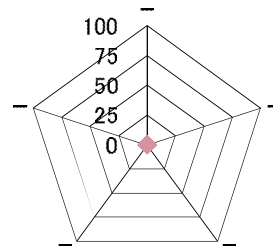
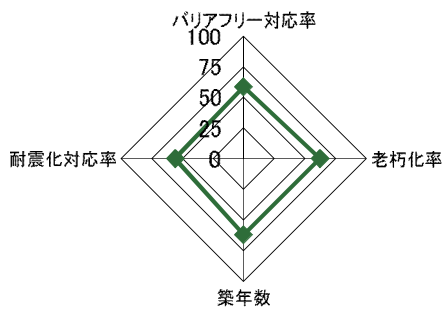
3. 位置情報

交通アクセス	最寄駅	越後曽根駅	近隣類似施設の名称 (半径1,000m以内)	国・県・自治体所有	民間所有
	最寄駅からの所要時間	14分			
	最寄バス停	旗屋			
	最寄バス停からの所要時間	1分			

案内図

100m
1/10,000

4. 施設維持管理情報分析



5. 備考

1. 基本情報										
施設名称	巻ふれあい福祉センター				外観					
事業所用途	その他福祉施設									
所在地	西蒲区巻(甲)飛落 4363									
事業所名	巻ふれあい福祉センター									
複合施設の有無	有				内部					
開設年月日	平成12年3月24日									
利用対象者	障がい者、60歳以上の者及びそれらの介護者で構成された団体。保健又は福祉に関する活動を行うボランティア及び団体									
開館時間	8:30~22:00									
休館日										
設置目的	市民の積極的な福祉活動への参加に寄与するために設置									
①土地情報										
敷地面積	4,412.71	m ²	利用者駐車可能台数	229 台						
標高	3.90	m	駐車場の満車頻度	年に1回以上満車になる						
②建物情報										
建築面積(1階床面積)	840.26	m ²	階数	地上3階						
延床面積	2,011.52	m ²	構造	鉄筋コンクリート						
③危機管理・防災情報										
避難所指定	-			防災備蓄用品の有無	-					
津波避難ビル指定	-			自家発電設備の有無	-					
④バリアフリー、環境対応										
出入口の段差	○			オストメイト対応トイレ	×					
障がい者用エレベーター	○			再生可能エネルギー設備	-					
2. 施設維持管理情報										
品質情報	(区分・単位)	平成24年度	前年比%	平成23年度	平成22年度	(区分・単位)	平成24年度	前年比%	平成23年度	平成22年度
	バリアフリー対応率(%)	77.8	-	-	-	開館日数(日)	359	99.7	360	359
	老朽化率(%)	25.0	-	-	-			-		
	築年数(年)	13.0	-	-	-			-		
職員数(人)	耐震化対応率(%)	100.0	-	-	-			-		
	正職員	0	-	0	0			-		
	非常勤職員	0	-	0	0			-		
収入(千円)	臨時職員	0	-	0	0			-		
	市の収入計①	支出(千円)	指定管理料以外の市の支出計	2,820	117.0	2,410	2,530			
		指定管理料	14,820	100.0	14,820	14,400				
市の支出計②		17,640	102.4	17,230	16,930					
単年度市負担額(千円)②-①	11,736	107.9	10,877	10,475	減価償却費を含めた単年度市負担額(千円)	24,205	-	-	-	

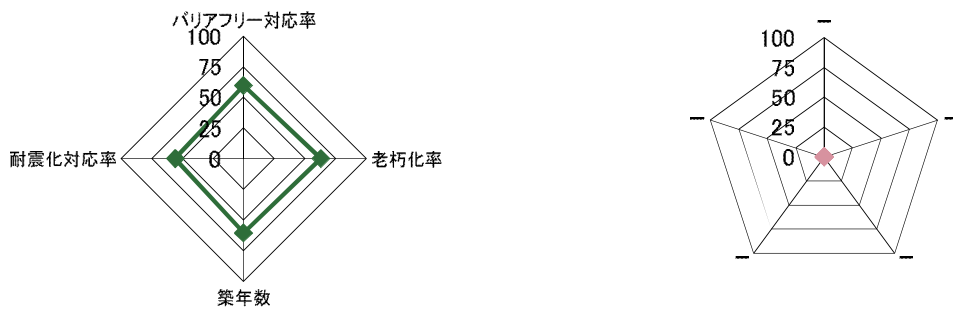
3. 位置情報

交通アクセス	最寄駅	巻駅	近隣類似施設の名称 (半径1,000m以内)	国・県・自治体所有	民間所有
	最寄駅からの所要時間	6分			
	最寄バス停	メディカルセンター病院前			
	最寄バス停からの所要時間	3分			

案内図

100m
1/10,000

4. 施設維持管理情報分析



5. 備考