

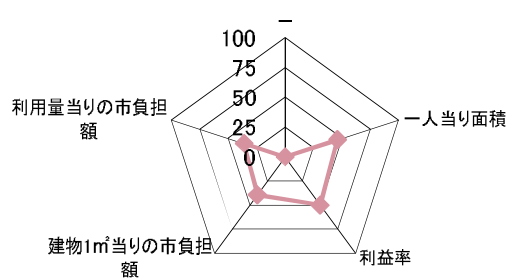
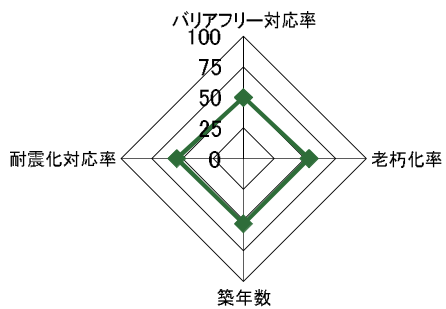
1. 基本情報											
施設名称	新飯田小学校				外観						
事業所用途	学校教育系施設										
所在地	南区新飯田字古町 1064-1										
事業所名	新飯田小学校										
複合施設の有無	無				内部						
開設年月日	明治6年10月1日										
利用対象者											
開館時間											
休館日											
設置目的	学校教育法及び新潟市立小学校条例により、心身の発達に応じて、義務教育として行われる普通教育のうち基礎的なものを施すことを目的とし、設置されている。										
①土地情報											
敷地面積	12,161.00		㎡	利用者駐車可能台数	20		台				
標高	6.20		m	駐車場の満車頻度	月に1回以上満車になる						
②建物情報											
建築面積(1階床面積)	1,546.96		㎡	階数	地上2階						
延床面積	2,346.41		㎡	構造	鉄筋コンクリート						
③危機管理・防災情報											
避難所指定	○			防災備蓄用品の有無	—						
津波避難ビル指定	—			自家発電設備の有無	—						
④バリアフリー、環境対応											
出入口の段差	○			オストメイト対応トイレ	×						
障がい者用エレベーター	—			再生可能エネルギー設備	—						
2. 施設維持管理情報											
品質情報	(区分・単位)	平成24年度	前年比%	平成23年度	平成22年度	(区分・単位)	平成24年度	前年比%	平成23年度	平成22年度	
	バリアフリー対応率(%)	50.0	-	-	-	開館日数(日)	365	-	-	-	
職員数(人)	老朽化率(%)	51.3	-	-	-	児童数(人)	77	96.3	80	74	
	築年数(年)	22.3	-	-	-	学級数(学級)	6	100.0	6	6	
	耐震化対応率(%)	96.0	-	-	-	児童1人当り面積(㎡)	30.5	104.1	29.3	31.7	
	正職員	11	100.0	11	11			-			
収入(千円)	非常勤職員	1	100.0	1	1			-			
	臨時職員	1	100.0	1	1			-			
	市の収入計①	0	-	0	23	支出(千円)	指定管理料以外の市の支出計	98,954	100.2	98,776	98,561
単年度市負担額(千円)②-①							指定管理料	0	-	0	0
							市の支出計②	98,954	100.2	98,776	98,561
							減価償却費を含めた単年度市負担額(千円)	109,381	-	-	-

3. 位置情報

交通アクセス	最寄駅		近隣類似施設の名称 (半径1,000m以内)	国・県・自治体所有	民間所有
	最寄駅からの 所要時間				
	最寄バス停	新飯田学校前			
	最寄バス停からの 所要時間	1 分			

案内図

4. 施設維持管理情報分析



5. 備考

1. 基本情報										
施設名称	茨曾根小学校				外観					
事業所用途	学校教育系施設									
所在地	南区茨曾根字蔵郷 1432-1									
事業所名	茨曾根小学校									
複合施設の有無	無				内部					
開設年月日	明治6年12月1日									
利用対象者										
開館時間										
休館日										
設置目的	学校教育法及び新潟市立小学校条例により、心身の発達に応じて、義務教育として行われる普通教育のうち基礎的なものを施すことを目的とし、設置されている。									
①土地情報										
敷地面積	19,085.00	m <sup>2</sup>	利用者駐車可能台数	38 台						
標高	3.80	m	駐車場の満車頻度	月に1回以上満車になる						
②建物情報										
建築面積(1階床面積)	1,899.34	m <sup>2</sup>	階数	地上2階						
延床面積	2,801.78	m <sup>2</sup>	構造	鉄筋コンクリート						
③危機管理・防災情報										
避難所指定	○			防災備蓄用品の有無	-					
津波避難ビル指定	-			自家発電設備の有無	○					
④バリアフリー、環境対応										
出入口の段差	○			オストメイト対応トイレ	×					
障がい者用エレベーター	-			再生可能エネルギー設備	-					
2. 施設維持管理情報										
品質情報	(区分・単位)	平成24年度	前年比%	平成23年度	平成22年度	(区分・単位)	平成24年度	前年比%	平成23年度	平成22年度
	バリアフリー対応率(%)	75.0	-	-	-	開館日数(日)	365	-	-	-
	老朽化率(%)	66.0	-	-	-	児童数(人)	95	125.0	76	74
	築年数(年)	31.0	-	-	-	学級数(学級)	6	100.0	6	6
職員数(人)	耐震化対応率(%)	100.0	-	-	-	児童1人当り面積(m <sup>2</sup> )	29.5	79.9	36.9	37.9
	正職員	11	100.0	11	11			-		
	非常勤職員	1	100.0	1	0			-		
	臨時職員	1	100.0	1	1			-		
収入(千円)	支出(千円)					指定管理料以外の市の支出計	100,942	99.9	101,042	99,721
	市の収入計①	0	-	0	0	指定管理料	0	-	0	0
						市の支出計②	100,942	99.9	101,042	99,721
単年度市負担額(千円)②-①	100,942	99.9	101,042	99,721	減価償却費を含めた単年度市負担額(千円)	113,932	-	-	-	

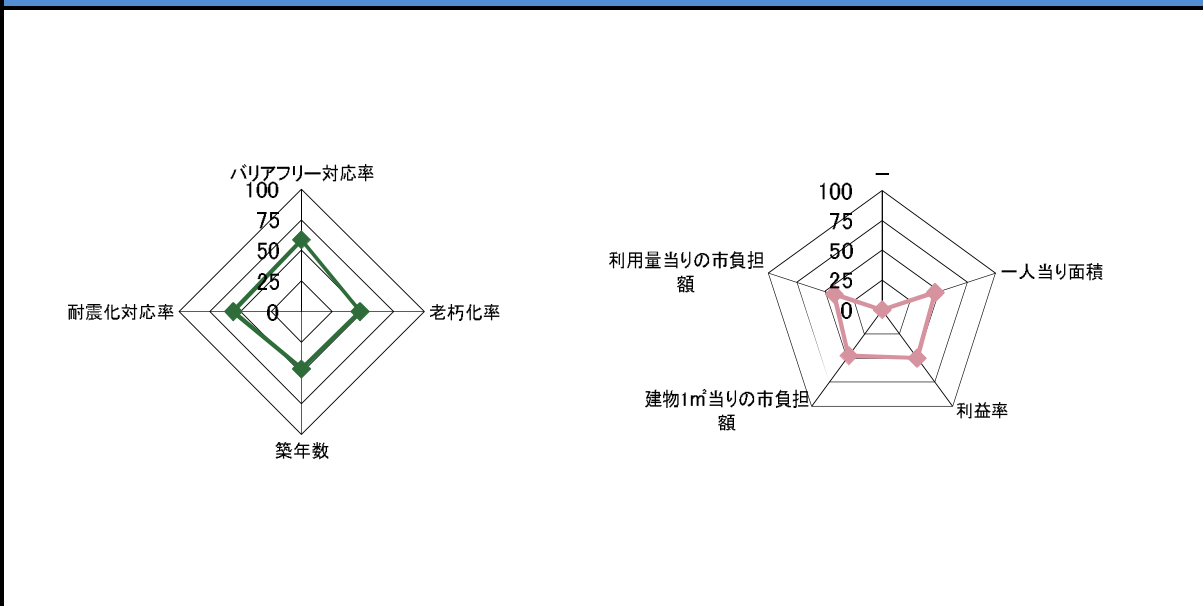
3. 位置情報

交通アクセス	最寄駅		近隣類似施設の名称 (半径1,000m以内)	国・県・自治体所有	民間所有	
	最寄駅からの 所要時間			分		
	最寄バス停	茨曾根支所前				
	最寄バス停からの 所要時間			5 分		

案内図

100m  
1/10,000

4. 施設維持管理情報分析



5. 備考

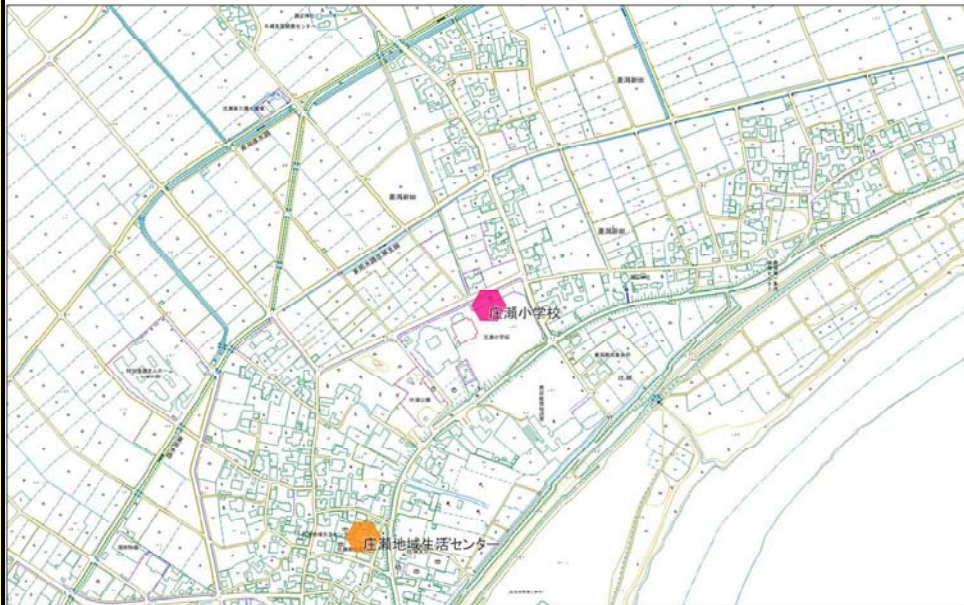
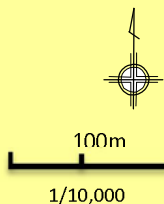
1. 基本情報											
施設名称	庄瀬小学校				外観						
事業所用途	学校教育系施設										
所在地	南区菱潟新田字学校浦 119-1										
事業所名	庄瀬小学校										
複合施設の有無	無				内部						
開設年月日	明治41年10月1日										
利用対象者											
開館時間											
休館日											
設置目的	学校教育法及び新潟市立小学校条例により、心身の発達に応じて、義務教育として行われる普通教育のうち基礎的なものを施すことを目的とし、設置されている。										
①土地情報											
敷地面積	19,225.11		㎡	利用者駐車可能台数	70		台				
標高	4.60		m	駐車場の満車頻度	月に1回以上満車になる						
②建物情報											
建築面積(1階床面積)	2,462.09		㎡	階数	地上2階						
延床面積	4,389.53		㎡	構造	鉄筋コンクリート						
③危機管理・防災情報											
避難所指定	○			防災備蓄用品の有無	-						
津波避難ビル指定	-			自家発電設備の有無	○						
④バリアフリー、環境対応											
出入口の段差	○			オストメイト対応トイレ	×						
障がい者用エレベーター	○			再生可能エネルギー設備	-						
2. 施設維持管理情報											
品質情報	(区分・単位)	平成24年度	前年比%	平成23年度	平成22年度	(区分・単位)	平成24年度	前年比%	平成23年度	平成22年度	
	バリアフリー対応率(%)	66.7	-	-	-		開館日数(日)	365	-	-	-
職員数(人)	老朽化率(%)	32.5	-	-	-	利用情報	児童数(人)	93	98.9	94	96
	築年数(年)	15.7	-	-	-		学級数(学級)	8	100.0	8	8
	耐震化対応率(%)	100.0	-	-	-		児童1人当り面積(㎡)	47.2	101.1	46.7	45.7
	正職員	14	100.0	14	14				-		
収入(千円)	非常勤職員	0	-	0	0			-			
	臨時職員	5	100.0	5	5			-			
	市の収入計①	0	-	0	19	支出(千円)	指定管理料以外の市の支出計	127,637	98.3	129,782	132,294
単年度市負担額(千円)②-①							指定管理料	0	-	0	0
							市の支出計②	127,637	98.3	129,782	132,294
							減価償却費を含めた単年度市負担額(千円)	154,412	-	-	-



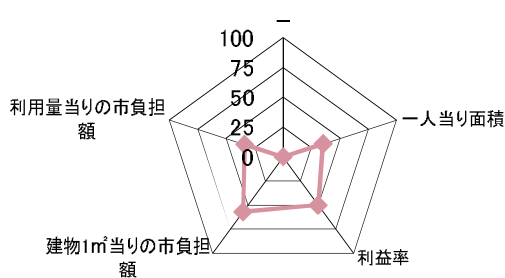
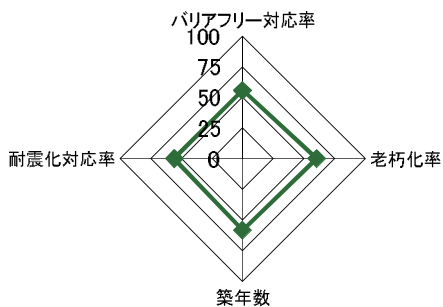
3. 位置情報

交通アクセス	最寄駅		近隣類似施設の名称 (半径1,000m以内)	国・県・自治体所有	民間所有	
	最寄駅からの 所要時間			分		
	最寄バス停	庄瀬四つ角				
	最寄バス停からの 所要時間			10 分		

案内図



4. 施設維持管理情報分析



5. 備考

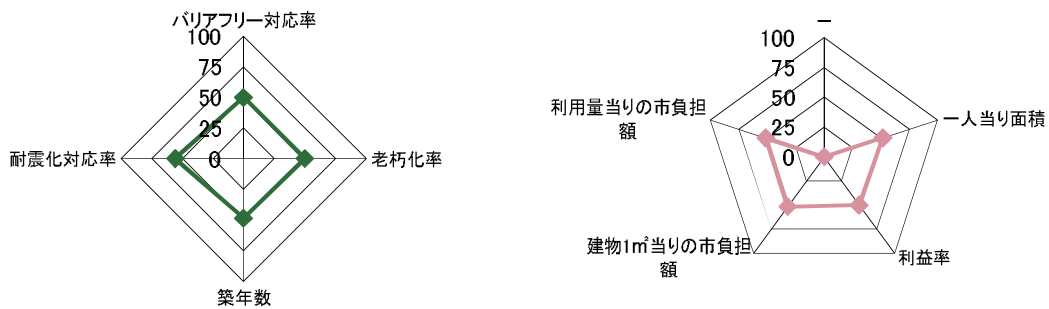
1. 基本情報												
施設名称	小林小学校				外観							
事業所用途	学校教育系施設											
所在地	南区浦梨字浦 215-1											
事業所名	小林小学校											
複合施設の有無	無				内部							
開設年月日	明治33年10月1日											
利用対象者												
開館時間												
休館日												
設置目的	学校教育法及び新潟市立小学校条例により、心身の発達に応じて、義務教育として行われる普通教育のうち基礎的なものを施すことを目的とし、設置されている。											
①土地情報												
敷地面積	19,697.00	m <sup>2</sup>	利用者駐車可能台数	50 台								
標高	2.30	m	駐車場の満車頻度	年に1回以上満車になる								
②建物情報												
建築面積(1階床面積)	2,231.39	m <sup>2</sup>	階数	地上3階								
延床面積	4,013.73	m <sup>2</sup>	構造	鉄筋コンクリート								
③危機管理・防災情報												
避難所指定	○			防災備蓄用品の有無	-							
津波避難ビル指定	-			自家発電設備の有無	○							
④バリアフリー、環境対応												
出入口の段差	○			オストメイト対応トイレ	×							
障がい者用エレベーター	-			再生可能エネルギー設備	-							
2. 施設維持管理情報												
	(区分・単位)	平成24年度	前年比%	平成23年度	平成22年度		(区分・単位)	平成24年度	前年比%	平成23年度	平成22年度	
品質情報	バリアフリー対応率(%)	50.0	-	-	-	利用情報	開館日数(日)	365	-	-	-	
	老朽化率(%)	59.9	-	-	-		児童数(人)	186	104.5	178	181	
	築年数(年)	28.3	-	-	-		学級数(学級)	9	112.5	8	8	
	耐震化対応率(%)	100.0	-	-	-		児童1人当り面積(m <sup>2</sup> )	21.6	96.0	22.5	22.2	
職員数(人)	正職員	15	107.1	14	14			-	-	-		
	非常勤職員	0	-	0	1			-	-	-		
	臨時職員	2	66.7	3	3			-	-	-		
収入(千円)	市の収入計①		0	-	0	0	支出(千円)	指定管理料以外の市の支出計	132,423	102.4	129,300	129,296
								指定管理料	0	-	0	0
								市の支出計②	132,423	102.4	129,300	129,296
単年度市負担額(千円)②-①		132,423	102.4	129,300	129,296		減価償却費を含めた単年度市負担額(千円)	151,288	-	-	-	

3. 位置情報

交通アクセス	最寄駅		近隣類似施設の名称 (半径1,000m以内)	国・県・自治体所有	民間所有
	最寄駅からの 所要時間				
	最寄バス停	白根健生病院前			
	最寄バス停からの 所要時間	25 分			

案内図

4. 施設維持管理情報分析



5. 備考



1. 基本情報											
施設名称	臼井小学校				外観						
事業所用途	学校教育系施設										
所在地	南区臼井字土居内 4483										
事業所名	臼井小学校										
複合施設の有無	無				内部						
開設年月日	平成7年4月1日										
利用対象者											
開館時間											
休館日											
設置目的	学校教育法及び新潟市立小学校条例により、心身の発達に応じて、義務教育として行われる普通教育のうち基礎的なものを施すことを目的とし、設置されている。										
①土地情報											
敷地面積	21,492.00		㎡	利用者駐車可能台数	33		台				
標高	2.90		m	駐車場の満車頻度	月に1回以上満車になる						
②建物情報											
建築面積(1階床面積)	2,867.97		㎡	階数	地上3階						
延床面積	5,278.69		㎡	構造	鉄筋コンクリート						
③危機管理・防災情報											
避難所指定	○			防災備蓄用品の有無	—						
津波避難ビル指定	—			自家発電設備の有無	○						
④バリアフリー、環境対応											
出入口の段差	○			オストメイト対応トイレ	×						
障がい者用エレベーター	—			再生可能エネルギー設備	—						
2. 施設維持管理情報											
品質情報	(区分・単位)	平成24年度	前年比%	平成23年度	平成22年度	利用情報	(区分・単位)	平成24年度	前年比%	平成23年度	平成22年度
	バリアフリー対応率(%)	50.0	—	—	—		開館日数(日)	365	—	—	—
職員数(人)	老朽化率(%)	36.7	—	—	—	児童数(人)	185	96.9	191	221	
	築年数(年)	17.6	—	—	—	学級数(学級)	8	100.0	8	10	
	耐震化対応率(%)	100.0	—	—	—	児童1人当り面積(㎡)	28.5	103.3	27.6	23.9	
	正職員	17	106.3	16	17			—			
収入(千円)	非常勤職員	0	—	0	0			—			
	臨時職員	2	100.0	2	2			—			
	支出(千円)					指定管理料以外の市の支出計	149,512	103.7	144,172	150,984	
単年度市負担額(千円)②-①	市の収入計①	0	—	0	30	指定管理料	0	—	0	0	
						市の支出計②	149,512	103.7	144,172	150,984	
		149,512	103.7	144,172	150,954	減価償却費を含めた単年度市負担額(千円)	180,145	—	—	—	

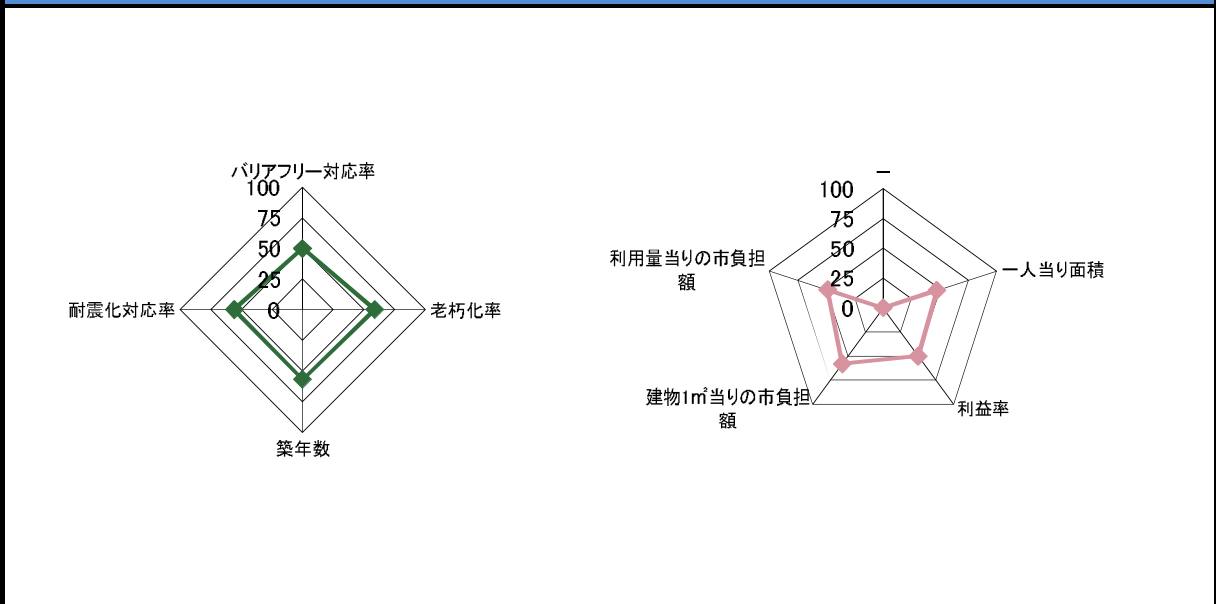
3. 位置情報

交通アクセス	最寄駅		近隣類似施設の名称 (半径1,000m以内)	国・県・自治体所有	民間所有
	最寄駅からの 所要時間				
	最寄バス停	臼井郵便局前			
	最寄バス停からの 所要時間	10 分			

案内図

100m  
1/10,000

4. 施設維持管理情報分析



5. 備考

1. 基本情報											
施設名称	大鷲小学校				外観						
事業所用途	学校教育系施設										
所在地	南区犬帰新田字中屋敷 856-1										
事業所名	大鷲小学校										
複合施設の有無	無				内部						
開設年月日	昭和58年4月1日										
利用対象者											
開館時間											
休館日											
設置目的	学校教育法及び新潟市立小学校条例により、心身の発達に応じて、義務教育として行われる普通教育のうち基礎的なものを施すことを目的とし、設置されている。										
①土地情報											
敷地面積	19,395.00		㎡	利用者駐車可能台数	60		台				
標高	1.20		m	駐車場の満車頻度	月に1回以上満車になる						
②建物情報											
建築面積(1階床面積)	2,447.98		㎡	階数	地上3階						
延床面積	4,667.33		㎡	構造	鉄筋コンクリート						
③危機管理・防災情報											
避難所指定	○			防災備蓄用品の有無	○						
津波避難ビル指定	-			自家発電設備の有無	○						
④バリアフリー、環境対応											
出入口の段差	○			オストメイト対応トイレ	×						
障がい者用エレベーター	-			再生可能エネルギー設備	-						
2. 施設維持管理情報											
品質情報	(区分・単位)	平成24年度	前年比%	平成23年度	平成22年度	(区分・単位)	平成24年度	前年比%	平成23年度	平成22年度	
	バリアフリー対応率(%)	40.0	-	-	-	開館日数(日)	365	-	-	-	
職員数(人)	老朽化率(%)	68.2	-	-	-	児童数(人)	126	86.3	146	159	
	築年数(年)	30.0	-	-	-	学級数(学級)	7	100.0	7	6	
	耐震化対応率(%)	100.0	-	-	-	児童1人当り面積(㎡)	37	115.6	32	29.4	
	正職員	12	100.0	12	11			-			
収入(千円)	非常勤職員	0	-	0	0			-			
	臨時職員	1	100.0	1	1			-			
	市の収入計①	0	-	0	23	支出(千円)	指定管理料以外の市の支出計	106,436	98.4	108,147	98,707
単年度市負担額(千円)②-①		106,436	98.4	108,147	98,684		指定管理料	0	-	0	0
							市の支出計②	106,436	98.4	108,147	98,707
							減価償却費を含めた単年度市負担額(千円)	126,449	-	-	-

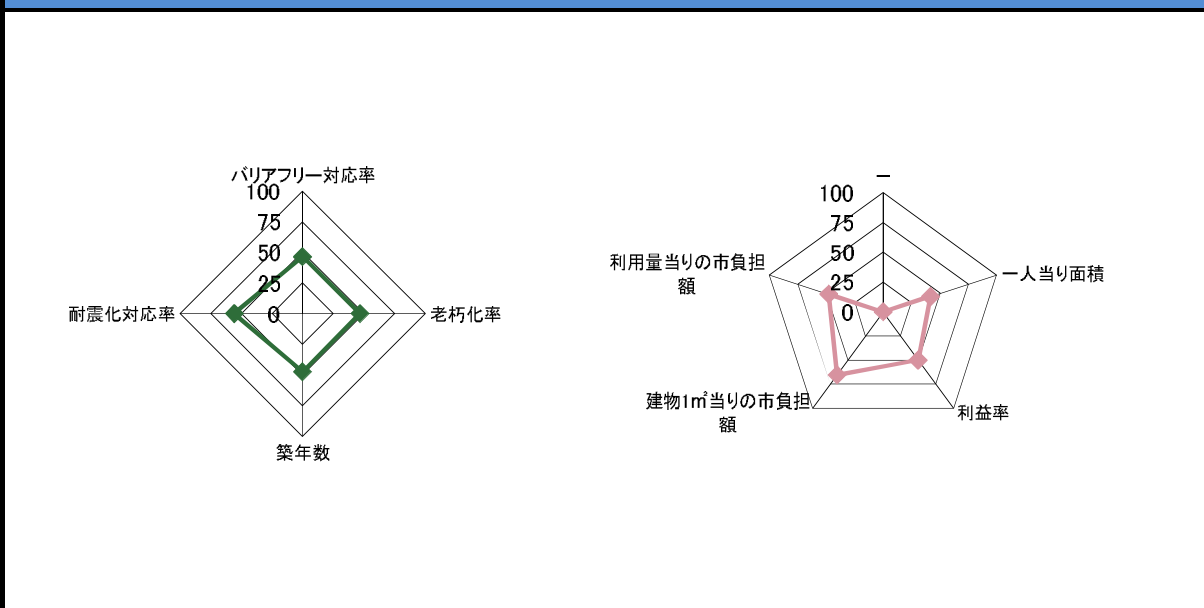
3. 位置情報

交通アクセス	最寄駅		近隣類似施設の名称 (半径1,000m以内)	国・県・自治体所有	民間所有
	最寄駅からの 所要時間				
	最寄バス停	大鷲小学校			
	最寄バス停からの 所要時間				

案内図

100m  
1/10,000

4. 施設維持管理情報分析



5. 備考

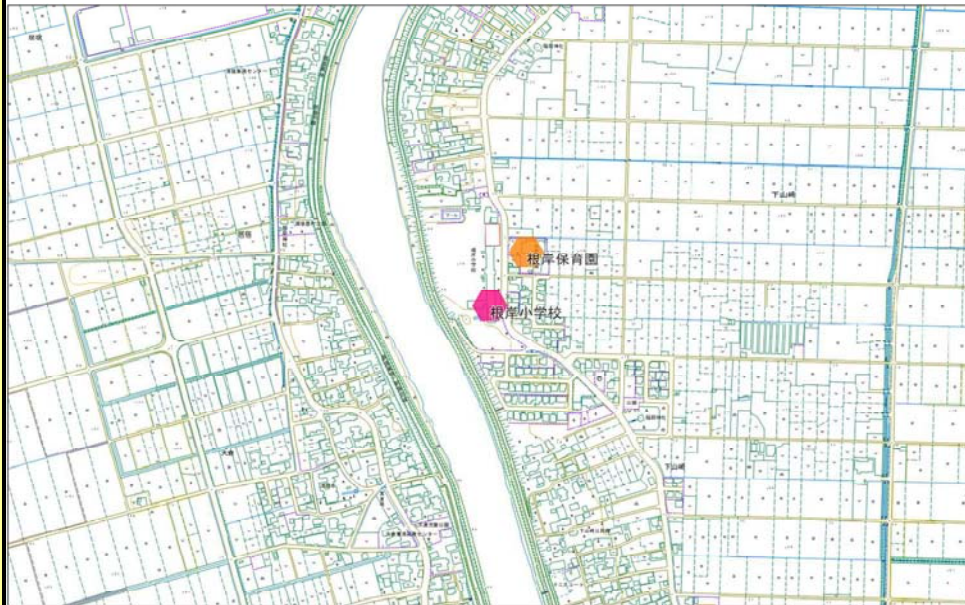
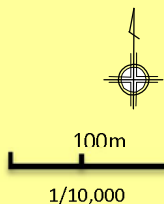


1. 基本情報												
施設名称	根岸小学校				外観							
事業所用途	学校教育系施設											
所在地	南区山崎興野字大割 2288											
事業所名	根岸小学校											
複合施設の有無	無				内部							
開設年月日	昭和51年4月1日											
利用対象者												
開館時間												
休館日												
設置目的	学校教育法及び新潟市立小学校条例により、心身の発達に応じて、義務教育として行われる普通教育のうち基礎的なものを施すことを目的とし、設置されている。											
①土地情報												
敷地面積	18,952.39	m <sup>2</sup>	利用者駐車可能台数	40 台								
標高	1.20	m	駐車場の満車頻度	満車になることはない								
②建物情報												
建築面積(1階床面積)	2,499.02	m <sup>2</sup>	階数	地上3階								
延床面積	4,528.91	m <sup>2</sup>	構造	鉄筋コンクリート								
③危機管理・防災情報												
避難所指定	○			防災備蓄用品の有無	-							
津波避難ビル指定	-			自家発電設備の有無	○							
④バリアフリー、環境対応												
出入口の段差	○			オストメイト対応トイレ	○							
障がい者用エレベーター	○			再生可能エネルギー設備	-							
2. 施設維持管理情報												
品質情報	(区分・単位)	平成24年度	前年比%	平成23年度	平成22年度	利用情報	(区分・単位)	平成24年度	前年比%	平成23年度	平成22年度	
	バリアフリー対応率(%)	87.5	-	-	-		開館日数(日)	365	-	-	-	
老朽化率(%)	19.9	-	-	-	-	児童数(人)	181	95.3	190	192		
築年数(年)	9.7	-	-	-	-	学級数(学級)	8	114.3	7	8		
耐震化対応率(%)	99.7	-	-	-	-	児童1人当り面積(m <sup>2</sup> )	25	105.0	23.8	23.6		
職員数(人)	正職員	15	107.1	14	13			-				
	非常勤職員	0	-	0	1			-				
	臨時職員	3	100.0	3	4			-				
収入(千円)	市の収入計①					支出(千円)	指定管理料以外の市の支出計	134,525	102.5	131,284	122,639	
			0	-	0		14	指定管理料	0	-	0	0
								市の支出計②	134,525	102.5	131,284	122,639
単年度市負担額(千円)②-①	134,525	102.5	131,284	122,625	減価償却費を含めた単年度市負担額(千円)	156,339	-	-	-			

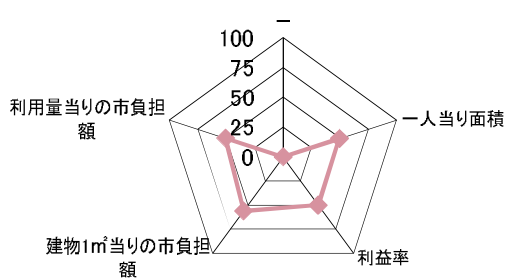
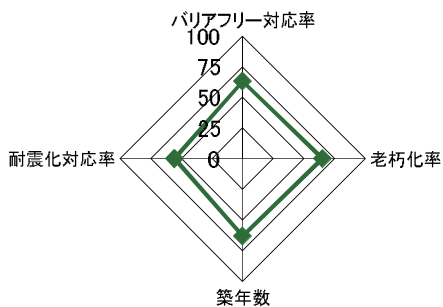
3. 位置情報

交通アクセス	最寄駅		近隣類似施設の名称 (半径1,000m以内)	国・県・自治体所有	民間所有
	最寄駅からの 所要時間				
	最寄バス停	上塩俵			
	最寄バス停からの 所要時間	30 分			

案内図



4. 施設維持管理情報分析



5. 備考

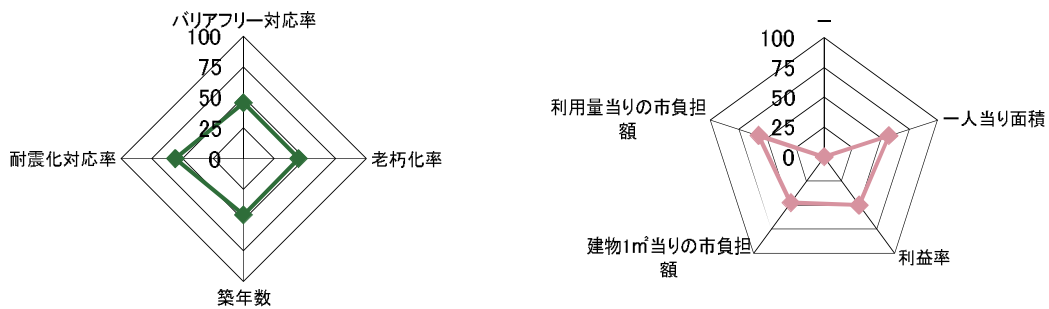
1. 基本情報										
施設名称	白根小学校				外観					
事業所用途	学校教育系施設									
所在地	南区白根字町浦 1322-1									
事業所名	白根小学校									
複合施設の有無	無				内部					
開設年月日	明治6年3月1日									
利用対象者										
開館時間										
休館日										
設置目的	学校教育法及び新潟市立小学校条例により、心身の発達に応じて、義務教育として行われる普通教育のうち基礎的なものを施すことを目的とし、設置されている。									
①土地情報										
敷地面積	23,635.00		㎡	利用者駐車可能台数	50		台			
標高	1.30		m	駐車場の満車頻度	週に1回以上満車になる					
②建物情報										
建築面積(1階床面積)	3,563.25		㎡	階数	地上3階					
延床面積	7,466.05		㎡	構造	鉄筋コンクリート					
③危機管理・防災情報										
避難所指定	○			防災備蓄用品の有無	—					
津波避難ビル指定	—			自家発電設備の有無	○					
④バリアフリー、環境対応										
出入口の段差	○			オストメイト対応トイレ	×					
障がい者用エレベーター	—			再生可能エネルギー設備	—					
2. 施設維持管理情報										
品質情報	(区分・単位)	平成24年度	前年比%	平成23年度	平成22年度	(区分・単位)	平成24年度	前年比%	平成23年度	平成22年度
	バリアフリー対応率(%)	37.5	—	—	—	開館日数(日)	365	—	—	—
職員数(人)	老朽化率(%)	73.4	—	—	—	児童数(人)	567	95.3	595	595
	築年数(年)	31.9	—	—	—	学級数(学級)	20	100.0	20	20
	耐震化対応率(%)	100.0	—	—	—	児童1人当り面積(㎡)	13.2	105.6	12.5	12.5
	正職員	30	96.8	31	32	職員数(人)	—	—	—	—
収入(千円)	非常勤職員	2	200.0	1	1	支出(千円)	—	—	—	—
	臨時職員	5	100.0	5	5	指定管理料以外の市の支出計	268,881	98.0	274,296	286,002
	市の収入計①	0	—	0	129	指定管理料	0	—	0	0
単年度市負担額(千円)②-①	268,881	98.0	274,296	285,873	市の支出計②	268,881	98.0	274,296	286,002	
					減価償却費を含めた単年度市負担額(千円)	299,355	—	—	—	

3. 位置情報

交通アクセス	最寄駅		国・県・自治体所有 民間所有	
	最寄駅からの所要時間	分		白根高校 白根カトリック幼稚園
	最寄バス停	能登		
	最寄バス停からの所要時間	5 分		

案内図

4. 施設維持管理情報分析



5. 備考

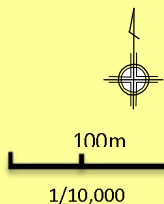


1. 基本情報											
施設名称	大通小学校				外観						
事業所用途	学校教育系施設										
所在地	南区大通南4丁目1										
事業所名	大通小学校										
複合施設の有無	無				内部						
開設年月日	昭和51年4月1日										
利用対象者											
開館時間											
休館日											
設置目的	学校教育法及び新潟市立小学校条例により、心身の発達に応じて、義務教育として行われる普通教育のうち基礎的なものを施すことを目的とし、設置されている。										
①土地情報											
敷地面積	20,215.46	m <sup>2</sup>	利用者駐車可能台数	40 台							
標高	1.20	m	駐車場の満車頻度	月に1回以上満車になる							
②建物情報											
建築面積(1階床面積)	3,194.75	m <sup>2</sup>	階数	地上2階							
延床面積	4,952.50	m <sup>2</sup>	構造	鉄筋コンクリート							
③危機管理・防災情報											
避難所指定	○			防災備蓄用品の有無	-						
津波避難ビル指定	-			自家発電設備の有無	○						
④バリアフリー、環境対応											
出入口の段差	○			オストメイト対応トイレ	×						
障がい者用エレベーター	-			再生可能エネルギー設備	-						
2. 施設維持管理情報											
品質情報	(区分・単位)	平成24年度	前年比%	平成23年度	平成22年度	利用情報	(区分・単位)	平成24年度	前年比%	平成23年度	平成22年度
	バリアフリー対応率(%)	50.0	-	-	-		開館日数(日)	365	-	-	-
職員数(人)	正職員	22	84.6	26	25	児童数(人)	450	98.3	458	471	
	非常勤職員	0	-	0	0	学級数(学級)	18	105.9	17	16	
	臨時職員	11	183.3	6	8	児童1人当り面積(m <sup>2</sup> )	11	101.9	10.8	10.5	
収入(千円)	市の収入計①	0	-	0	5	支出(千円)	指定管理料以外の市の支出計	205,846	88.1	233,698	228,415
						指定管理料	0	-	0	0	
						市の支出計②	205,846	88.1	233,698	228,415	
単年度市負担額(千円)②-①	205,846	88.1	233,698	228,410	減価償却費を含めた単年度市負担額(千円)	228,134	-	-	-		

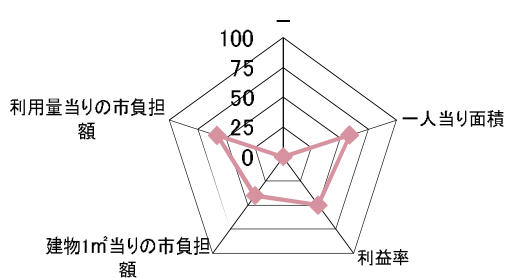
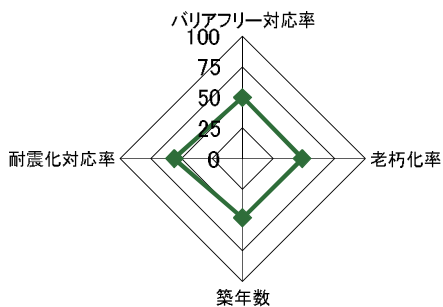
3. 位置情報

交通アクセス	最寄駅	青山駅	近隣類似施設の名称 (半径1,000m以内)	国・県・自治体所有	民間所有
	最寄駅からの 所要時間	20 分			
	最寄バス停	大通小学校前			
	最寄バス停からの 所要時間	3 分			

案内図



4. 施設維持管理情報分析



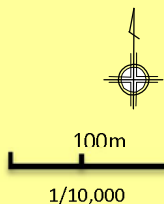
5. 備考

1. 基本情報										
施設名称	味方小学校				外観					
事業所用途	学校教育系施設									
所在地	南区七穂字七穂 370-1									
事業所名	味方小学校									
複合施設の有無	無				内部					
開設年月日	昭和50年4月1日									
利用対象者										
開館時間										
休館日										
設置目的	学校教育法及び新潟市立小学校条例により、心身の発達に応じて、義務教育として行われる普通教育のうち基礎的なものを施すことを目的とし、設置されている。									
①土地情報										
敷地面積	18,293.00		㎡	利用者駐車可能台数	59		台			
標高	0.60		m	駐車場の満車頻度	月に1回以上満車になる					
②建物情報										
建築面積(1階床面積)	3,289.37		㎡	階数	地上1階					
延床面積	5,007.37		㎡	構造	鉄筋コンクリート					
③危機管理・防災情報										
避難所指定	○			防災備蓄用品の有無	-					
津波避難ビル指定	-			自家発電設備の有無	○					
④バリアフリー、環境対応										
出入口の段差	×			オストメイト対応トイレ	×					
障がい者用エレベーター	×			再生可能エネルギー設備	-					
2. 施設維持管理情報										
品質情報	(区分・単位)	平成24年度	前年比%	平成23年度	平成22年度	(区分・単位)	平成24年度	前年比%	平成23年度	平成22年度
	バリアフリー対応率(%)	22.2	-	-	-	開館日数(日)	365	-	-	-
利用情報	老朽化率(%)	79.5	-	-	-	児童数(人)	186	103.9	179	192
	築年数(年)	36.9	-	-	-	学級数(学級)	9	100.0	9	8
	耐震化対応率(%)	100.0	-	-	-	児童1人当り面積(㎡)	26.9	96.1	28	26.1
	職員数(人)									
収入(千円)	正職員	18	100.0	18	18	支出(千円)				
	非常勤職員	1	-	0	0	指定管理料以外の市の支出計	177,723	103.0	172,562	170,963
	臨時職員	12	133.3	9	8	指定管理料	0	-	0	0
市の収入計①	0	-	0	52	市の支出計②	177,723	103.0	172,562	170,963	
単年度市負担額(千円)②-①	177,723	103.0	172,562	170,911	減価償却費を含めた単年度市負担額(千円)	198,889	-	-	-	

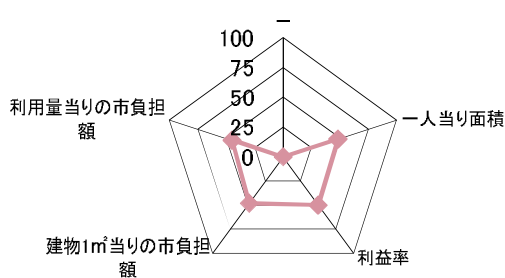
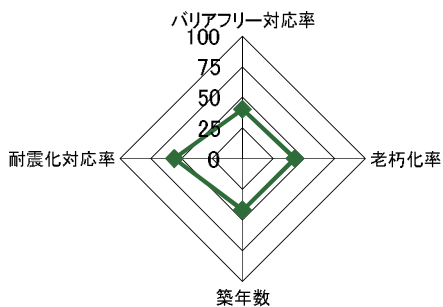
3. 位置情報

交通アクセス	最寄駅	越後曾根駅	近隣類似施設の名称 (半径1,000m以内)	国・県・自治体所有	民間所有
	最寄駅からの 所要時間	25 分			
	最寄バス停	味方学校前			
	最寄バス停からの 所要時間	2 分			

案内図



4. 施設維持管理情報分析



5. 備考



1. 基本情報												
施設名称	月潟小学校				外観							
事業所用途	学校教育系施設											
所在地	南区月潟字下屋敷 1410											
事業所名	月潟小学校											
複合施設の有無	無				内部							
開設年月日	昭和52年4月1日											
利用対象者												
開館時間												
休館日												
設置目的	学校教育法及び新潟市立小学校条例により、心身の発達に応じて、義務教育として行われる普通教育のうち基礎的なものを施すことを目的とし、設置されている。											
①土地情報												
敷地面積	21,798.36	m <sup>2</sup>	利用者駐車可能台数	50 台								
標高	3.40	m	駐車場の満車頻度	年に1回以上満車になる								
②建物情報												
建築面積(1階床面積)	2,815.17	m <sup>2</sup>	階数	地上2階								
延床面積	4,250.31	m <sup>2</sup>	構造	鉄筋コンクリート								
③危機管理・防災情報												
避難所指定	○			防災備蓄用品の有無	-							
津波避難ビル指定	-			自家発電設備の有無	○							
④バリアフリー、環境対応												
出入口の段差	○			オストメイト対応トイレ	×							
障がい者用エレベーター	-			再生可能エネルギー設備	-							
2. 施設維持管理情報												
品質情報	(区分・単位)	平成24年度	前年比%	平成23年度	平成22年度	利用情報	(区分・単位)	平成24年度	前年比%	平成23年度	平成22年度	
	バリアフリー対応率(%)	62.5	-	-	-		開館日数(日)	365	-	-	-	
品質情報	老朽化率(%)	11.0	-	-	-	児童数(人)	180	99.4	181	188		
	築年数(年)	6.0	-	-	-	学級数(学級)	7	100.0	7	7		
	耐震化対応率(%)	100.0	-	-	-	児童1人当り面積(m <sup>2</sup> )	23.6	100.4	23.5	22.6		
	職員数(人)	正職員	14	107.7	13	14			-			
非常勤職員		0	-	0	1			-				
臨時職員		1	50.0	2	2			-				
収入(千円)	市の収入計①					支出(千円)	指定管理料以外の市の支出計	124,081	104.0	119,307	128,162	
			0	-	0		55	指定管理料	0	-	0	0
								市の支出計②	124,081	104.0	119,307	128,162
単年度市負担額(千円)②-①	124,081	104.0	119,307	128,107	減価償却費を含めた単年度市負担額(千円)	142,970	-	-	-			

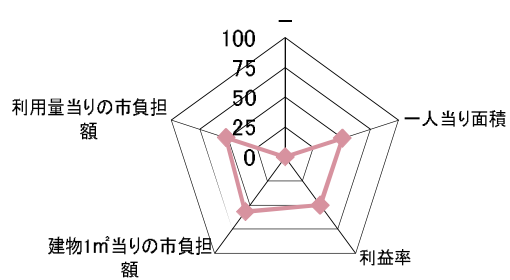
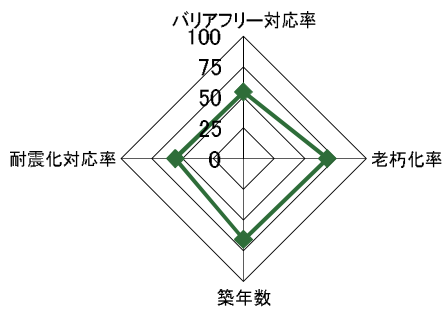
3. 位置情報

交通アクセス	最寄駅	巻駅	近隣類似施設の名称 (半径1,000m以内)	国・県・自治体所有	民間所有
	最寄駅からの 所要時間	30分			
	最寄バス停	月潟図書館前			
	最寄バス停からの 所要時間	2分			

案内図

100m  
1/10,000

4. 施設維持管理情報分析



5. 備考