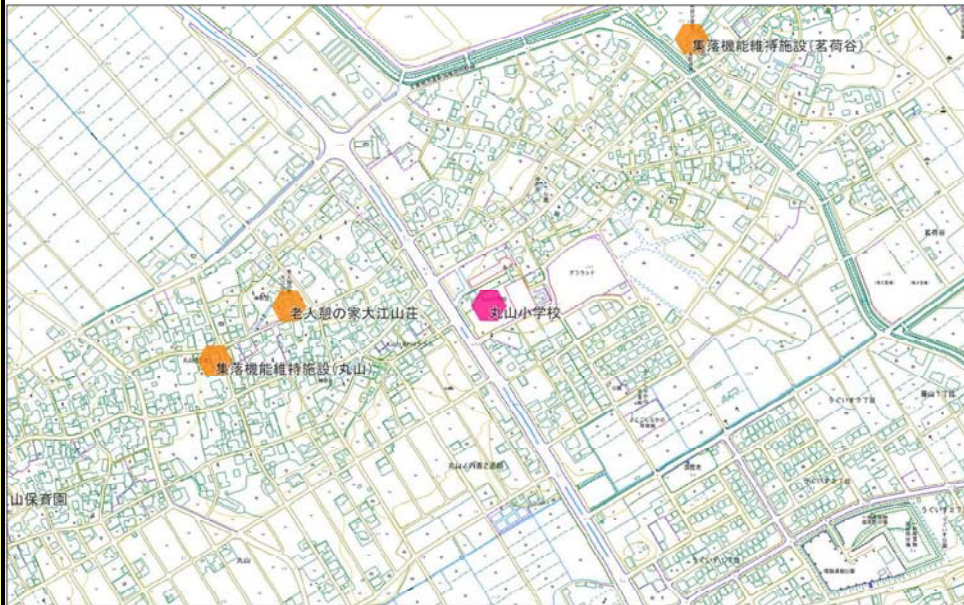


1. 基本情報											
施設名称	丸山小学校				外観						
事業所用途	学校教育系施設										
所在地	江南区茗荷谷字才樋山 235-乙										
事業所名	丸山小学校										
複合施設の有無	無				内部						
開設年月日	明治10年11月15日										
利用対象者											
開館時間											
休館日											
設置目的	学校教育法及び新潟市立小学校条例により、心身の発達に応じて、義務教育として行われる普通教育のうち基礎的なものを施すことを目的とし、設置されている。										
①土地情報											
敷地面積	13,809.54	m ²	利用者駐車可能台数	30 台							
標高	5.60	m	駐車場の満車頻度	月に1回以上満車になる							
②建物情報											
建築面積(1階床面積)	1,445.91	m ²	階数	地上4階							
延床面積	4,624.59	m ²	構造	鉄筋コンクリート							
③危機管理・防災情報											
避難所指定	○		防災備蓄用品の有無	-							
津波避難ビル指定	-		自家発電設備の有無	○							
④バリアフリー、環境対応											
出入口の段差	○		オストメイト対応トイレ	×							
障がい者用エレベーター	-		再生可能エネルギー設備	-							
2. 施設維持管理情報											
品質情報	(区分・単位)	平成24年度	前年比%	平成23年度	平成22年度	(区分・単位)	平成24年度	前年比%	平成23年度	平成22年度	
	バリアフリー対応率(%)	37.5	-	-	-	開館日数(日)	365	-	-	-	
	老朽化率(%)	62.7	-	-	-	児童数(人)	281	94.6	297	314	
	築年数(年)	32.5	-	-	-	学級数(学級)	12	100.0	12	13	
	耐震化対応率(%)	99.5	-	-	-	児童1人当り面積(m ²)	16.5	105.8	15.6	14.7	
職員数(人)	正職員	21	95.5	22	23	利用情報		-			
	非常勤職員	2	100.0	2	2			-			
	臨時職員	5	100.0	5	6			-			
収入(千円)	市の収入計①		-	0	50	支出(千円)	指定管理料以外の市の支出計	197,499	95.9	205,837	213,187
						指定管理料	0	-	0	0	
						市の支出計②	197,499	95.9	205,837	213,187	
単年度市負担額(千円)②-①	197,499	95.9	205,837	213,137	減価償却費を含めた単年度市負担額(千円)	217,043	-	-	-		

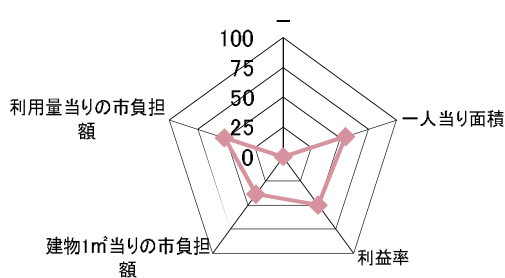
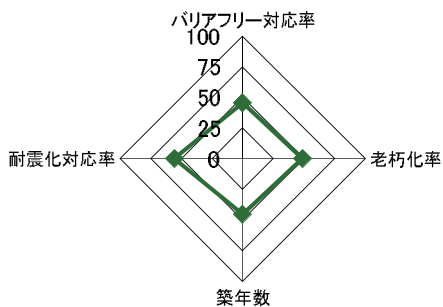
3. 位置情報

交通アクセス	最寄駅		国・県・自治体所有	民間所有	
	最寄駅からの所要時間	分			近隣類似施設の名称 (半径1,000m以内)
	最寄バス停	丸山小学校			
	最寄バス停からの所要時間	1 分			

案内図



4. 施設維持管理情報分析



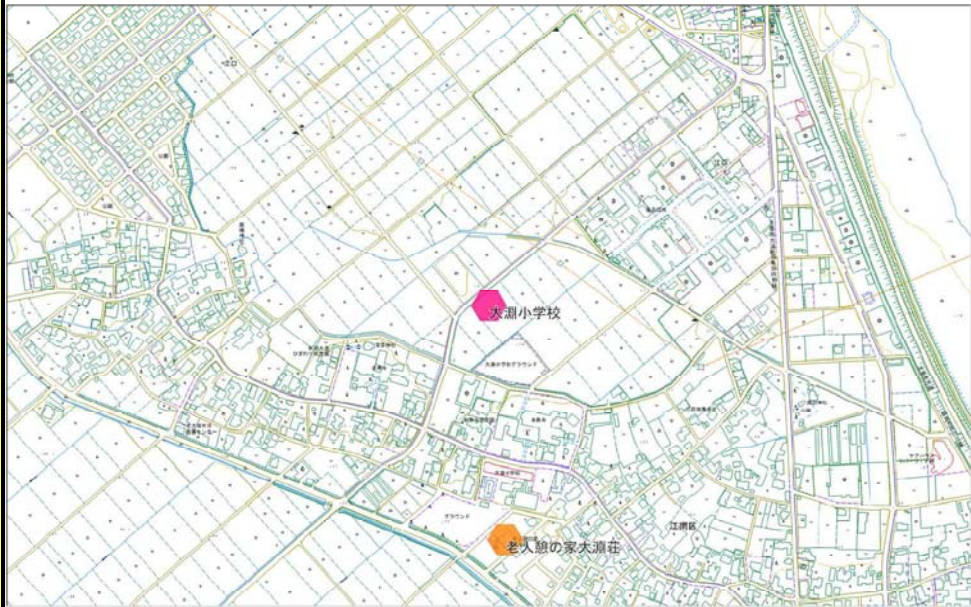
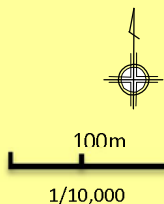
5. 備考

1. 基本情報										
施設名称	大淵小学校				外観					
事業所用途	学校教育系施設									
所在地	江南区大淵字荒屋 1760-1外									
事業所名	大淵小学校									
複合施設の有無	無				内部					
開設年月日	明治6年1月20日									
利用対象者										
開館時間										
休館日										
設置目的	学校教育法及び新潟市立小学校条例により、心身の発達に応じて、義務教育として行われる普通教育のうち基礎的なものを施すことを目的とし、設置されている。									
①土地情報										
敷地面積	10,562.00		㎡	利用者駐車可能台数	20		台			
標高	1.40		m	駐車場の満車頻度	週に1回以上満車になる					
②建物情報										
建築面積(1階床面積)	2,338.52		㎡	階数	地上4階					
延床面積	4,551.87		㎡	構造	鉄筋コンクリート					
③危機管理・防災情報										
避難所指定	○			防災備蓄用品の有無	-					
津波避難ビル指定	-			自家発電設備の有無	○					
④バリアフリー、環境対応										
出入口の段差	○			オストメイト対応トイレ	○					
障がい者用エレベーター	○			再生可能エネルギー設備	-					
2. 施設維持管理情報										
品質情報	(区分・単位)	平成24年度	前年比%	平成23年度	平成22年度	(区分・単位)	平成24年度	前年比%	平成23年度	平成22年度
	バリアフリー対応率(%)	87.5	-	-	-	開館日数(日)	365	-	-	-
職員数(人)	老朽化率(%)	8.8	-	-	-	児童数(人)	151	100.0	151	169
	築年数(年)	5.0	-	-	-	学級数(学級)	6	85.7	7	7
	耐震化対応率(%)	100.0	-	-	-	児童1人当り面積(㎡)	30.1	100.0	30.1	26.9
	正職員	12	80.0	15	14			-		
収入(千円)	非常勤職員	1	50.0	2	2			-		
	臨時職員	1	100.0	1	2			-		
	支出(千円)					指定管理料以外の市の支出計	110,950	80.1	138,469	133,819
単年度市負担額(千円)	市の収入計①	0	-	0	0	指定管理料	0	-	0	0
	②-①	110,950	80.1	138,469	133,819	市の支出計②	110,950	80.1	138,469	133,819
						減価償却費を含めた単年度市負担額(千円)	131,898	-	-	-

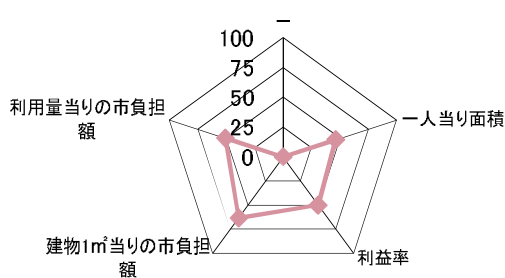
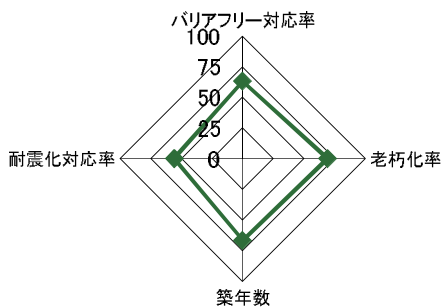
3. 位置情報

交通アクセス	最寄駅		近隣類似施設の名称 (半径1,000m以内)	国・県・自治体所有	民間所有
	最寄駅からの 所要時間				
	最寄バス停	大淵小学校前			
	最寄バス停からの 所要時間	5 分			

案内図



4. 施設維持管理情報分析



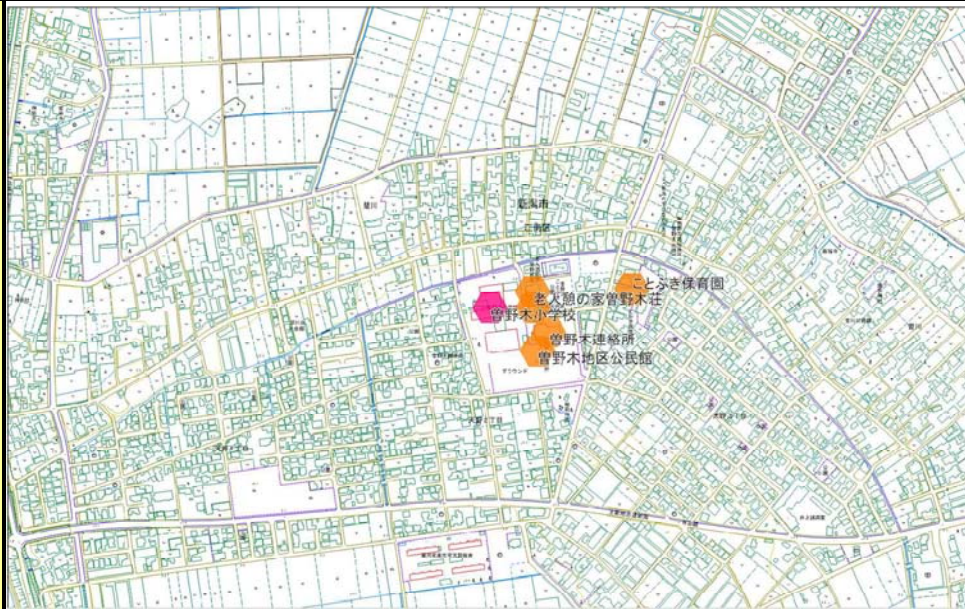
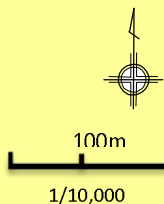
5. 備考

1. 基本情報											
施設名称	曾野木小学校				外観						
事業所用途	学校教育系施設										
所在地	江南区天野2丁目 408										
事業所名	曾野木小学校										
複合施設の有無	無				内部						
開設年月日	明治5年11月28日										
利用対象者											
開館時間											
休館日											
設置目的	学校教育法及び新潟市立小学校条例により、心身の発達に応じて、義務教育として行われる普通教育のうち基礎的なものを施すことを目的とし、設置されている。										
①土地情報											
敷地面積	20,282.24	m ²	利用者駐車可能台数	46 台							
標高	0.60	m	駐車場の満車頻度	年に1回以上満車になる							
②建物情報											
建築面積(1階床面積)	3,141.42	m ²	階数	地上4階							
延床面積	6,680.46	m ²	構造	鉄筋コンクリート							
③危機管理・防災情報											
避難所指定	○			防災備蓄用品の有無	—						
津波避難ビル指定	○			自家発電設備の有無	○						
④バリアフリー、環境対応											
出入口の段差	○			オストメイト対応トイレ	×						
障がい者用エレベーター	×			再生可能エネルギー設備	—						
2. 施設維持管理情報											
品質情報	(区分・単位)	平成24年度	前年比%	平成23年度	平成22年度	利用情報	(区分・単位)	平成24年度	前年比%	平成23年度	平成22年度
	バリアフリー対応率(%)	55.6	-	-	-		開館日数(日)	365	-	-	-
職員数(人)	老朽化率(%)	72.2	-	-	-	児童数(人)	352	99.2	355	364	
	築年数(年)	35.2	-	-	-	学級数(学級)	14	100.0	14	14	
	耐震化対応率(%)	98.8	-	-	-	児童1人当り面積(m ²)	19	101.1	18.8	18.4	
	正職員	23	100.0	23	24			-			
収入(千円)	非常勤職員	2	-	0	0			-			
	臨時職員	3	75.0	4	4			-			
	市の収入計①	0	-	0	27	支出(千円)	指定管理料以外の市の支出計	207,603	99.9	207,841	212,566
単年度市負担額(千円)②-①							指定管理料	0	-	0	0
							市の支出計②	207,603	99.9	207,841	212,566
							減価償却費を含めた単年度市負担額(千円)	235,182	-	-	-

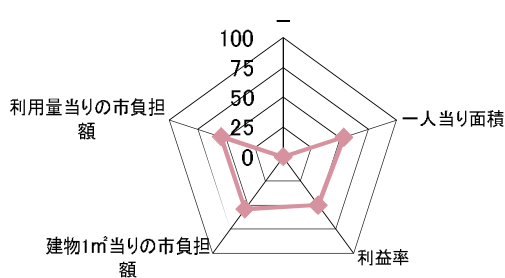
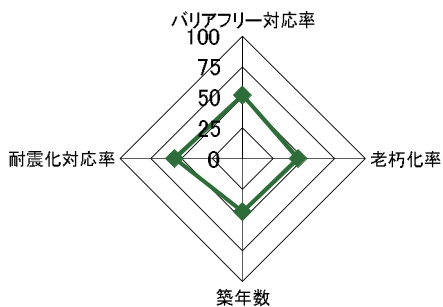
3. 位置情報

交通アクセス	最寄駅		近隣類似施設の名称 (半径1,000m以内)	国・県・自治体所有	民間所有
	最寄駅からの 所要時間				
	最寄バス停	曾川			
	最寄バス停からの 所要時間	12 分			

案内図



4. 施設維持管理情報分析



5. 備考

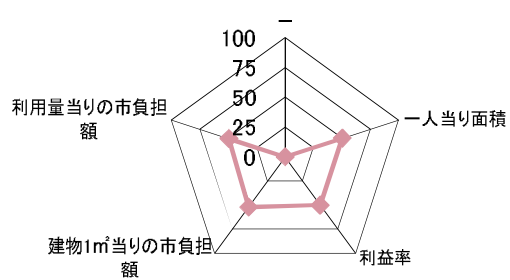
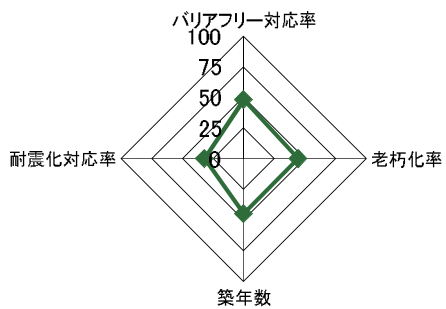
1. 基本情報												
施設名称	東曾野木小学校				外観							
事業所用途	学校教育系施設											
所在地	江南区鐘木 214-1											
事業所名	東曾野木小学校											
複合施設の有無	無				内部							
開設年月日	昭和54年4月1日											
利用対象者												
開館時間												
休館日												
設置目的	学校教育法及び新潟市立小学校条例により、心身の発達に応じて、義務教育として行われる普通教育のうち基礎的なものを施すことを目的とし、設置されている。											
①土地情報												
敷地面積	28,166.54	m ²	利用者駐車可能台数	60 台								
標高	0.30	m	駐車場の満車頻度	月に1回以上満車になる								
②建物情報												
建築面積(1階床面積)	3,152.69	m ²	階数	地上3階								
延床面積	6,594.35	m ²	構造	鉄筋コンクリート								
③危機管理・防災情報												
避難所指定	○			防災備蓄用品の有無	○							
津波避難ビル指定	○			自家発電設備の有無	○							
④バリアフリー、環境対応												
出入口の段差	○			オストメイト対応トイレ	×							
障がい者用エレベーター	×			再生可能エネルギー設備	—							
2. 施設維持管理情報												
品質情報	(区分・単位)	平成24年度	前年比%	平成23年度	平成22年度	利用情報	(区分・単位)	平成24年度	前年比%	平成23年度	平成22年度	
	バリアフリー対応率(%)	44.4	-	-	-		開館日数(日)	365	-	-	-	
	老朽化率(%)	74.6	-	-	-	児童数(人)	278	92.4	301	325		
	築年数(年)	33.1	-	-	-	学級数(学級)	13	100.0	13	14		
	耐震化対応率(%)	17.2	-	-	-	児童1人当り面積(m ²)	23.7	108.2	21.9	20.3		
職員数(人)	正職員	24	92.3	26	27			-				
	非常勤職員	2	200.0	1	1			-				
	臨時職員	4	200.0	2	6			-				
収入(千円)	市の収入計①		0	-	0	0	支出(千円)	指定管理料以外の市の支出計	216,080	94.7	228,099	245,946
								指定管理料	0	-	0	0
								市の支出計②	216,080	94.7	228,099	245,946
	単年度市負担額(千円)②-①	216,080	94.7	228,099	245,946		減価償却費を含めた単年度市負担額(千円)	247,862	-	-	-	

3. 位置情報

交通アクセス	最寄駅		近隣類似施設の名称 (半径1,000m以内)	国・県・自治体所有	民間所有
	最寄駅からの 所要時間				
	最寄バス停	曾野木団地			
	最寄バス停からの 所要時間	15 分			

案内図

4. 施設維持管理情報分析



5. 備考

1. 基本情報												
施設名称	横越小学校				外観							
事業所用途	学校教育系施設											
所在地	江南区横越中央6丁目 699-1											
事業所名	横越小学校											
複合施設の有無	無				内部							
開設年月日	昭和51年4月1日											
利用対象者												
開館時間												
休館日												
設置目的	学校教育法及び新潟市立小学校条例により、心身の発達に応じて、義務教育として行われる普通教育のうち基礎的なものを施すことを目的とし、設置されている。											
①土地情報												
敷地面積	24,591.00	m ²	利用者駐車可能台数	53 台								
標高	5.30	m	駐車場の満車頻度	月に1回以上満車になる								
②建物情報												
建築面積(1階床面積)	3,262.34	m ²	階数	地上3階								
延床面積	6,636.77	m ²	構造	鉄筋コンクリート								
③危機管理・防災情報												
避難所指定	○			防災備蓄用品の有無	-							
津波避難ビル指定	-			自家発電設備の有無	○							
④バリアフリー、環境対応												
出入口の段差	○			オストメイト対応トイレ	×							
障がい者用エレベーター	-			再生可能エネルギー設備	-							
2. 施設維持管理情報												
品質情報	(区分・単位)	平成24年度	前年比%	平成23年度	平成22年度	利用情報	(区分・単位)	平成24年度	前年比%	平成23年度	平成22年度	
	バリアフリー対応率(%)	62.5	-	-	-		開館日数(日)	365	-	-	-	
老朽化率(%)	73.2	-	-	-	-	児童数(人)	625	97.2	643	665		
築年数(年)	35.2	-	-	-	-	学級数(学級)	21	91.3	23	24		
耐震化対応率(%)	96.0	-	-	-	-	児童1人当り面積(m ²)	10.6	102.9	10.3	10		
職員数(人)	正職員	33	97.1	34	34			-				
	非常勤職員	10	125.0	8	14			-				
	臨時職員	1	100.0	1	1			-				
収入(千円)	市の収入計①					支出(千円)	指定管理料以外の市の支出計	301,906	97.0	311,293	325,331	
			0	-	0		32	指定管理料	0	-	0	0
								市の支出計②	301,906	97.0	311,293	325,331
単年度市負担額(千円)②-①	301,906	97.0	311,293	325,299	減価償却費を含めた単年度市負担額(千円)	326,178	-	-	-			

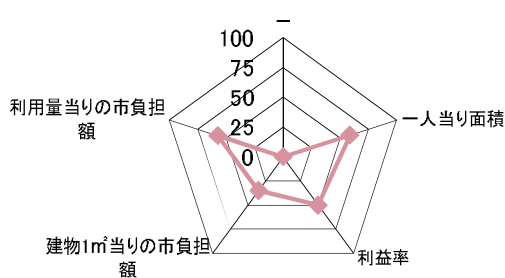
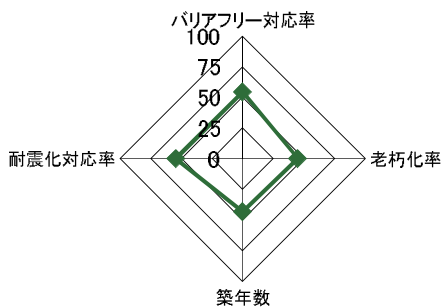
3. 位置情報

交通アクセス	最寄駅		近隣類似施設の名称 (半径1,000m以内)	国・県・自治体所有	民間所有
	最寄駅からの所要時間				
	最寄バス停	横越			
	最寄バス停からの所要時間	3分			

案内図



4. 施設維持管理情報分析



5. 備考

1. 基本情報											
施設名称	亀田小学校				外観						
事業所用途	学校教育系施設										
所在地	江南区亀田新明町1丁目 5104-4										
事業所名	亀田小学校										
複合施設の有無	無				内部						
開設年月日	明治5年10月8日										
利用対象者											
開館時間											
休館日											
設置目的	学校教育法及び新潟市立小学校条例により、心身の発達に応じて、義務教育として行われる普通教育のうち基礎的なものを施すことを目的とし、設置されている。										
①土地情報											
敷地面積	11,281.89	m ²	利用者駐車可能台数	32 台							
標高	2.00	m	駐車場の満車頻度	週に1回以上満車になる							
②建物情報											
建築面積(1階床面積)	3,600.05	m ²	階数	地上3階							
延床面積	6,529.55	m ²	構造	鉄骨鉄筋コンクリート							
③危機管理・防災情報											
避難所指定	○			防災備蓄用品の有無	-						
津波避難ビル指定	-			自家発電設備の有無	○						
④バリアフリー、環境対応											
出入口の段差	×			オストメイト対応トイレ	×						
障がい者用エレベーター	-			再生可能エネルギー設備	-						
2. 施設維持管理情報											
品質情報	(区分・単位)	平成24年度	前年比%	平成23年度	平成22年度	利用情報	(区分・単位)	平成24年度	前年比%	平成23年度	平成22年度
	バリアフリー対応率(%)	0.0	-	-	-		開館日数(日)	365	-	-	-
職員数(人)	正職員	25	100.0	25	25	児童数(人)	454	108.9	417	395	
	非常勤職員	1	100.0	1	1		学級数(学級)	16	100.0	16	16
	臨時職員	5	100.0	5	4		児童1人当り面積(m ²)	14.4	91.7	15.7	16.5
収入(千円)	市の収入計①	0	-	0	45	支出(千円)	指定管理料以外の市の支出計	223,271	98.3	227,074	224,269
						指定管理料	0	-	0	0	
						市の支出計②	223,271	98.3	227,074	224,269	
単年度市負担額(千円)②-①	223,271	98.3	227,074	224,224	減価償却費を含めた単年度市負担額(千円)	246,080	-	-	-		

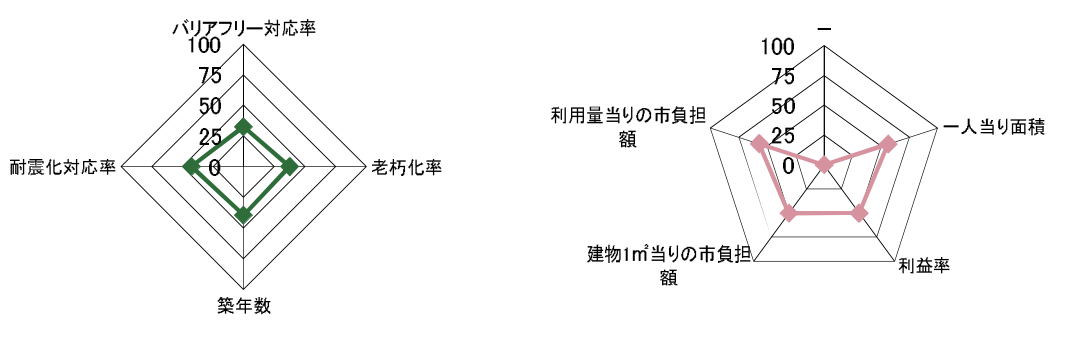
3. 位置情報

交通アクセス	最寄駅	亀田駅	近隣類似施設の名称 (半径1,000m以内)	国・県・自治体所有	民間所有
	最寄駅からの 所要時間	25 分			
	最寄バス停	新潟交通亀田上町			
	最寄バス停からの 所要時間	3 分			

案内図

100m
1/10,000

4. 施設維持管理情報分析



5. 備考

1. 基本情報											
施設名称	亀田東小学校				外観						
事業所用途	学校教育系施設										
所在地	江南区亀田水道町3丁目 2573-1										
事業所名	亀田東小学校										
複合施設の有無	無				内部						
開設年月日	昭和38年9月1日										
利用対象者											
開館時間											
休館日											
設置目的	学校教育法及び新潟市立小学校条例により、心身の発達に応じて、義務教育として行われる普通教育のうち基礎的なものを施すことを目的とし、設置されている。										
①土地情報											
敷地面積	13,741.65	m ²	利用者駐車可能台数	58 台							
標高	2.30	m	駐車場の満車頻度	週に1回以上満車になる							
②建物情報											
建築面積(1階床面積)	2,944.40	m ²	階数	地上4階							
延床面積	6,737.40	m ²	構造	鉄筋コンクリート							
③危機管理・防災情報											
避難所指定	○			防災備蓄用品の有無	-						
津波避難ビル指定	-			自家発電設備の有無	○						
④バリアフリー、環境対応											
出入口の段差	○			オストメイト対応トイレ	○						
障がい者用エレベーター	○			再生可能エネルギー設備	-						
2. 施設維持管理情報											
品質情報	(区分・単位)	平成24年度	前年比%	平成23年度	平成22年度	利用情報	(区分・単位)	平成24年度	前年比%	平成23年度	平成22年度
	バリアフリー対応率(%)	77.8	-	-	-		開館日数(日)	365	-	-	-
職員数(人)	老朽化率(%)	99.5	-	-	-	児童数(人)	820	105.1	780	766	
	正職員	38	100.0	38	34	学級数(学級)	27	103.8	26	25	
	非常勤職員	0	-	0	0	児童1人当り面積(m ²)	8.2	95.3	8.6	8.8	
	臨時職員	4	200.0	2	3			-			
収入(千円)	支出(千円)					指定管理料以外の市の支出計	327,959	100.0	328,074	292,267	
	市の収入計①	0	-	0	9	指定管理料	0	-	0	0	
						市の支出計②	327,959	100.0	328,074	292,267	
単年度市負担額(千円)②-①	327,959	100.0	328,074	292,258	減価償却費を含めた単年度市負担額(千円)	336,683	-	-	-		

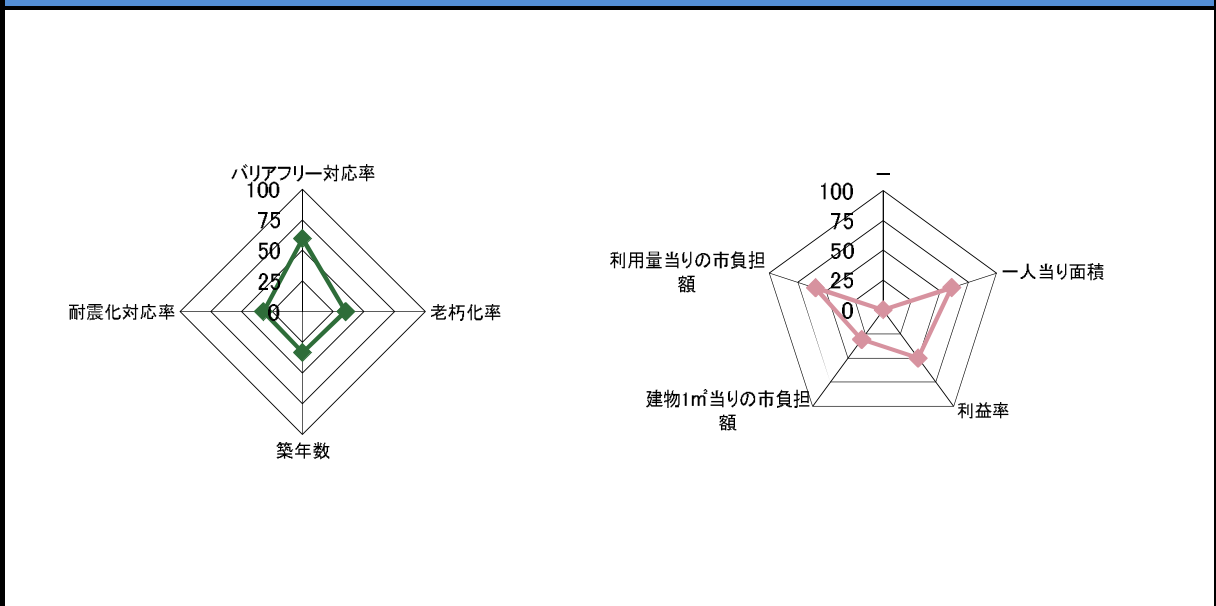
3. 位置情報

交通アクセス	最寄駅	亀田駅	近隣類似施設の名称 (半径1,000m以内)	国・県・自治体所有	民間所有
	最寄駅からの所要時間	25分			
	最寄バス停	袋津			
	最寄バス停からの所要時間	25分			

案内図

100m
1/10,000

4. 施設維持管理情報分析



5. 備考

1. 基本情報											
施設名称	亀田西小学校				外観						
事業所用途	学校教育系施設										
所在地	江南区亀田四ツ興野4丁目 471-2										
事業所名	亀田西小学校										
複合施設の有無	無				内部						
開設年月日	昭和54年4月1日										
利用対象者											
開館時間											
休館日											
設置目的	学校教育法及び新潟市立小学校条例により、心身の発達に応じて、義務教育として行われる普通教育のうち基礎的なものを施すことを目的とし、設置されている。										
①土地情報											
敷地面積	24,185.50		m ²	利用者駐車可能台数	45		台				
標高	1.10		m	駐車場の満車頻度	週に1回以上満車になる						
②建物情報											
建築面積(1階床面積)	3,893.68		m ²	階数	地上3階						
延床面積	7,959.49		m ²	構造	鉄筋コンクリート						
③危機管理・防災情報											
避難所指定	○			防災備蓄用品の有無	-						
津波避難ビル指定	-			自家発電設備の有無	○						
④バリアフリー、環境対応											
出入口の段差	○			オストメイト対応トイレ	○						
障がい者用エレベーター	×			再生可能エネルギー設備	-						
2. 施設維持管理情報											
品質情報	(区分・単位)	平成24年度	前年比%	平成23年度	平成22年度	(区分・単位)	平成24年度	前年比%	平成23年度	平成22年度	
	バリアフリー対応率(%)	55.6	-	-	-		開館日数(日)	365	-	-	-
職員数(人)	老朽化率(%)	68.9	-	-	-	利用情報	児童数(人)	602	107.5	560	568
	築年数(年)	32.0	-	-	-		学級数(学級)	22	110.0	20	20
	耐震化対応率(%)	100.0	-	-	-		児童1人当り面積(m ²)	13.2	93.0	14.2	14
	正職員	30	103.4	29	30			-	-	-	-
収入(千円)	非常勤職員	0	-	0	0		-	-	-	-	
	臨時職員	5	500.0	1	1		-	-	-	-	
	市の収入計①	0	-	0	0	支出(千円)	指定管理料以外の市の支出計	265,972	105.2	252,751	252,950
単年度市負担額(千円)②-①							指定管理料	0	-	0	0
							市の支出計②	265,972	105.2	252,751	252,950
							減価償却費を含めた単年度市負担額(千円)	300,030	-	-	-

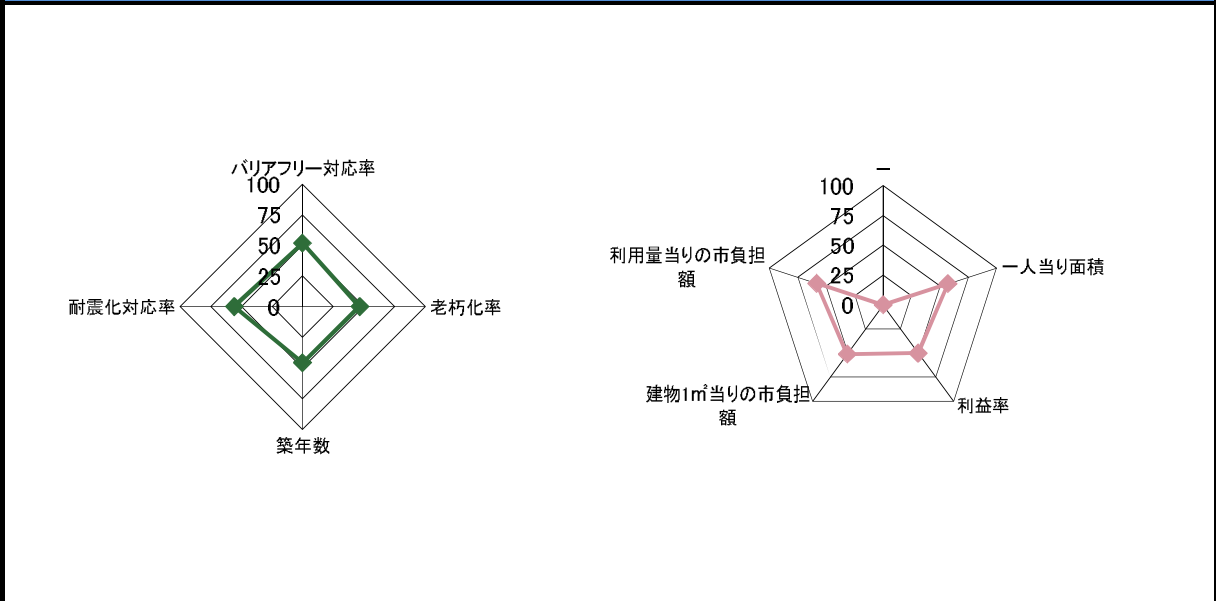
3. 位置情報

交通アクセス	最寄駅	亀田駅	近隣類似施設の名称 (半径1,000m以内)	国・県・自治体所有	民間所有
	最寄駅からの所要時間	25分			
	最寄バス停	荻曽根			
	最寄バス停からの所要時間	10分			

案内図

Map showing the location of the facility (highlighted in pink) relative to Kameida Station and surrounding facilities. Facilities marked include: 亀田西中学校, 亀田西小学校, 亀田運動広場, 亀田西ひまわりクラブ, 亀田第四保育園, 亀田健康センター, 亀田子育て支援センターかめっこ広場, 江南区役所, 亀田学校給食共同調理場, and 老人福祉センター福寿館.

4. 施設維持管理情報分析



5. 備考

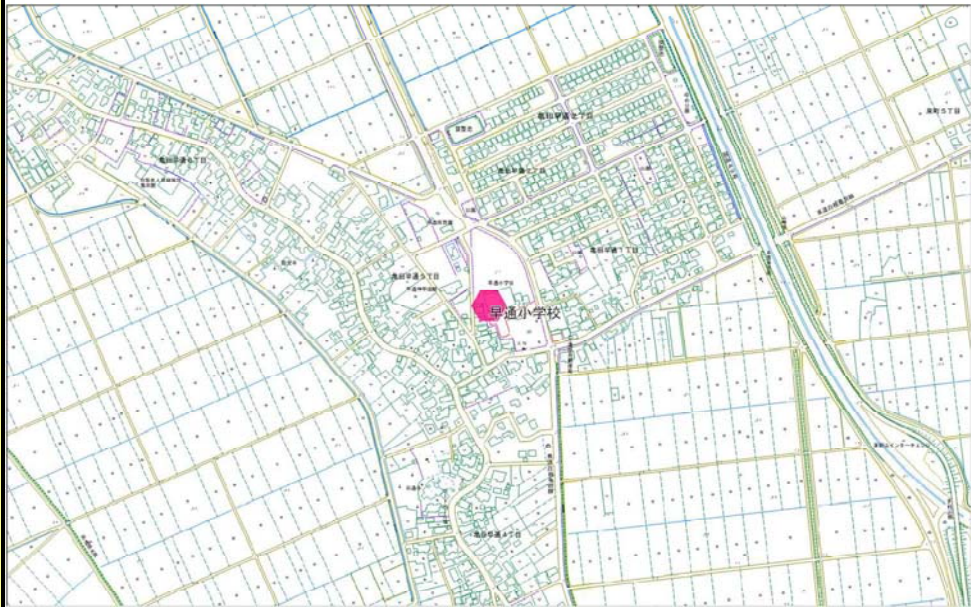
備考欄

1. 基本情報											
施設名称	早通小学校				外観						
事業所用途	学校教育系施設										
所在地	江南区早通5丁目 2571-2										
事業所名	早通小学校										
複合施設の有無	有				内部						
開設年月日											
利用対象者											
開館時間											
休館日											
設置目的	学校教育法及び新潟市立小学校条例により、心身の発達に応じて、義務教育として行われる普通教育のうち基礎的なものを施すことを目的とし、設置されている。										
①土地情報											
敷地面積	13,442.35	m ²	利用者駐車可能台数	50 台							
標高	1.20	m	駐車場の満車頻度	満車になることはない							
②建物情報											
建築面積(1階床面積)	2,191.00	m ²	階数	地上3階							
延床面積	4,067.00	m ²	構造	鉄筋コンクリート							
③危機管理・防災情報											
避難所指定	○			防災備蓄用品の有無	—						
津波避難ビル指定	—			自家発電設備の有無	○						
④バリアフリー、環境対応											
出入口の段差	×			オストメイト対応トイレ	×						
障がい者用エレベーター	×			再生可能エネルギー設備	—						
2. 施設維持管理情報											
品質情報	(区分・単位)	平成24年度	前年比%	平成23年度	平成22年度	利用情報	(区分・単位)	平成24年度	前年比%	平成23年度	平成22年度
	バリアフリー対応率(%)	11.1	—	—	—		開館日数(日)	365	—	—	—
職員数(人)	老朽化率(%)	87.4	—	—	—	児童数(人)	196	96.6	203	219	
	築年数(年)	35.8	—	—	—	学級数(学級)	8	100.0	8	8	
	耐震化対応率(%)	97.7	—	—	—	児童1人当り面積(m ²)	20.8	104.0	20	18.6	
	正職員	13	92.9	14	16			—			
収入(千円)	非常勤職員	3	100.0	3	4			—			
	臨時職員	2	200.0	1	2			—			
	支出(千円)					指定管理料以外の市の支出計	129,390	92.8	139,466	158,358	
単年度市負担額(千円)②-①	市の収入計①	0	—	0	9	指定管理料	0	—	0	0	
						市の支出計②	129,390	92.8	139,466	158,358	
		129,390	92.8	139,466	158,349	減価償却費を含めた単年度市負担額(千円)	160,134	—	—	—	

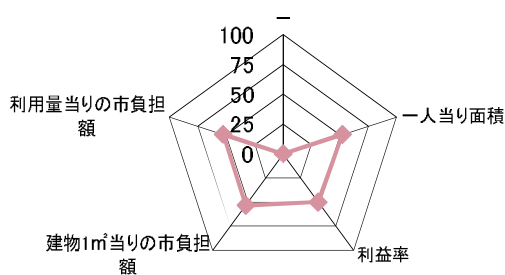
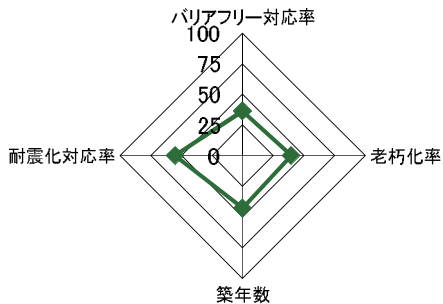
3. 位置情報

交通アクセス	最寄駅		近隣類似施設の名称 (半径1,000m以内)	国・県・自治体所有	民間所有	
	最寄駅からの 所要時間			分		
	最寄バス停	早通小学校前				
	最寄バス停からの 所要時間			2 分		

案内図



4. 施設維持管理情報分析



5. 備考

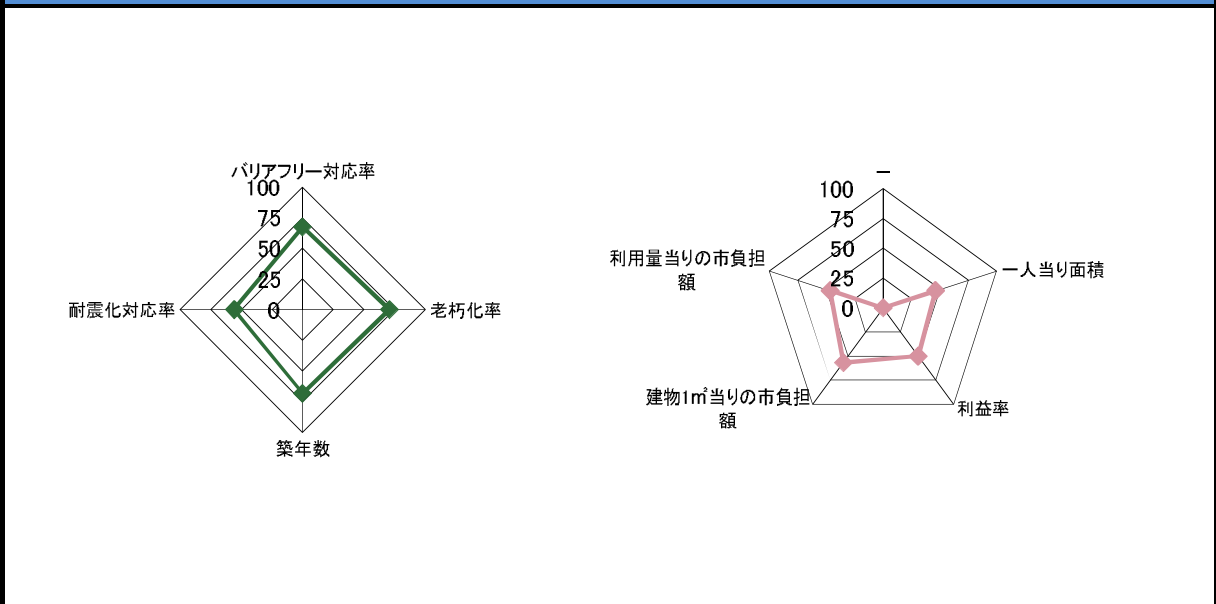
1. 基本情報											
施設名称	両川小学校				外観						
事業所用途	学校教育系施設										
所在地	江南区酒屋町字屋敷付 687-1外										
事業所名	両川小学校										
複合施設の有無	無				内部						
開設年月日	平成22年4月1日										
利用対象者											
開館時間											
休館日											
設置目的	学校教育法及び新潟市立小学校条例により、心身の発達に応じて、義務教育として行われる普通教育のうち基礎的なものを施すことを目的とし、設置されている。										
①土地情報											
敷地面積	11,923.00		m ²	利用者駐車可能台数	25		台				
標高	1.90		m	駐車場の満車頻度	週に1回以上満車になる						
②建物情報											
建築面積(1階床面積)	2,106.06		m ²	階数	地上4階						
延床面積	4,272.09		m ²	構造	鉄筋コンクリート						
③危機管理・防災情報											
避難所指定	○			防災備蓄用品の有無	-						
津波避難ビル指定	-			自家発電設備の有無	○						
④バリアフリー、環境対応											
出入口の段差	○			オストメイト対応トイレ	○						
障がい者用エレベーター	○			再生可能エネルギー設備	-						
2. 施設維持管理情報											
品質情報	(区分・単位)	平成24年度	前年比%	平成23年度	平成22年度	利用情報	(区分・単位)	平成24年度	前年比%	平成23年度	平成22年度
	バリアフリー対応率(%)	100.0	-	-	-		開館日数(日)	365	-	-	-
職員数(人)	老朽化率(%)	4.4	-	-	-	児童数(人)	141	95.3	148	152	
	築年数(年)	3.0	-	-	-	学級数(学級)	6	100.0	6	6	
	耐震化対応率(%)	100.0	-	-	-	児童1人当り面積(m ²)	30.3	104.8	28.9	28.1	
	正職員	14	100.0	14	14			-			
収入(千円)	非常勤職員	0	0.0	1	1			-			
	臨時職員	1	-	0	0			-			
	支出(千円)					指定管理料以外の市の支出計	125,514	99.7	125,869	125,922	
単年度市負担額(千円)②-①	市の収入計①	0	-	0	0	指定管理料	0	-	0	0	
						市の支出計②	125,514	99.7	125,869	125,922	
		125,514	99.7	125,869	125,922	減価償却費を含めた単年度市負担額(千円)	144,455	-	-	-	

3. 位置情報

交通アクセス	最寄駅		近隣類似施設の名称 (半径1,000m以内)	国・県・自治体所有	民間所有
	最寄駅からの 所要時間				
	最寄バス停	酒屋三方			
	最寄バス停からの 所要時間	5 分			

案内図

4. 施設維持管理情報分析



5. 備考