

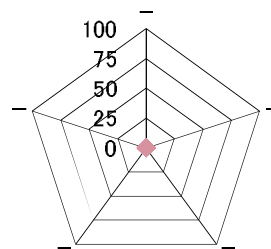
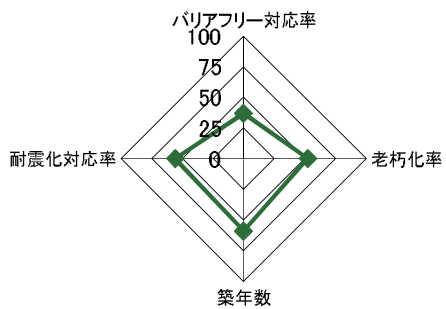
1. 基本情報											
施設名称	海辺の森				外観						
事業所用途	レクリエーション施設										
所在地	北区島見町字浜原 1-135										
事業所名	海辺の森										
複合施設の有無	無				内部	写真		写真			
開設年月日	平成10年4月29日										
利用対象者	利用制限なし、主な利用者：一般市民団体										
開館時間	9:00～17:00										
休館日	11月1日から4月28日まで										
設置目的	保安林の樹林環境と日本海の海浜環境の活用を図ることにより、市民に憩いの場を提供し、健康の増進と福祉の向上に資するために設置。										
①土地情報											
敷地面積	1,200,000.00		㎡	利用者駐車可能台数	120		台				
標高	10.00		m	駐車場の満車頻度	年に1回以上満車になる						
②建物情報											
建築面積(1階床面積)	899.97		㎡	階数	地上3階						
延床面積	1,349.63		㎡	構造	木造						
③危機管理・防災情報											
避難所指定	-			防災備蓄用品の有無	-						
津波避難ビル指定	-			自家発電設備の有無	-						
④バリアフリー、環境対応											
出入口の段差	×			オストメイト対応トイレ	×						
障がい者用エレベーター	-			再生可能エネルギー設備	-						
2. 施設維持管理情報											
品質情報	(区分・単位)	平成24年度	前年比%	平成23年度	平成22年度	利用情報	(区分・単位)	平成24年度	前年比%	平成23年度	平成22年度
	バリアフリー対応率(%)	12.5	-	-	-		開館日数(日)	186	100.0	186	186
職員数(人)	老朽化率(%)	53.7	-	-	-	延利用者数(人)	5,687	106.9	5,322	5,614	
	築年数(年)	14.8	-	-	-	1日当たり利用者数(人)	31	106.9	29	30	
	耐震化対応率(%)	100.0	-	-	-			-			
収入(千円)	正職員	0	-	0	0			-			
	非常勤職員	0	-	0	0			-			
	臨時職員	0	-	0	0			-			
支出(千円)	市の収入計①	24,079	102.9	23,397	23,434	指定管理料以外の市の支出計	2,773	76.9	3,608	9,834	
						指定管理料	19,000	101.3	18,750	18,750	
						市の支出計②	21,773	97.4	22,358	28,584	
単年度市負担額(千円)②-①	△ 2,306	221.9	△ 1,039	5,150	減価償却費を含めた単年度市負担額(千円)	13,466	-	-	-		

3. 位置情報

交通アクセス	最寄駅		近隣類似施設の名称 (半径1,000m以内)	国・県・自治体所有	民間所有
	最寄駅からの 所要時間	分			
	最寄バス停				
	最寄バス停からの 所要時間	分			

案内図

4. 施設維持管理情報分析



5. 備考

1. 基本情報											
施設名称	入徳館野外研修場				外観						
事業所用途	レクリエーション施設										
所在地	西蒲区峰岡字上町 444-2外										
事業所名	入徳館野外研修場										
複合施設の有無	無				内部						
開設年月日	昭和55年4月1日										
利用対象者	青少年										
開館時間	宿泊午前9:00～翌日午後3:00 日帰り午前9:00～午後7:00										
休館日											
設置目的	旧入徳館小学校の跡地に、青少年に野外活動及び集団生活の場を提供し、もってその心身の健全な育成を図ることを目的に宿泊管理棟とキャンプ場が設置された。										
①土地情報											
敷地面積	11,131.20	m <sup>2</sup>	利用者駐車可能台数	20 台							
標高	12.40	m	駐車場の満車頻度	年に1回以上満車になる							
②建物情報											
建築面積(1階床面積)	1,023.00	m <sup>2</sup>	階数	地上1階							
延床面積	1,023.00	m <sup>2</sup>	構造	鉄筋コンクリート							
③危機管理・防災情報											
避難所指定	○			防災備蓄用品の有無	○						
津波避難ビル指定	-			自家発電設備の有無	-						
④バリアフリー、環境対応											
出入口の段差	○			オストメイト対応トイレ	×						
障がい者用エレベーター	-			再生可能エネルギー設備	-						
2. 施設維持管理情報											
品質情報	(区分・単位)	平成24年度	前年比%	平成23年度	平成22年度	(区分・単位)	平成24年度	前年比%	平成23年度	平成22年度	
	バリアフリー対応率(%)	28.6	-	-	-	開館日数(日)	357	99.7	358	357	
	老朽化率(%)	70.5	-	-	-	延利用者数(人)	3,788	106.8	3,547	4,539	
	築年数(年)	39.6	-	-	-	1日当り利用者数(人)	11	110.0	10	13	
職員数(人)	耐震化対応率(%)	100.0	-	-	-			-			
	正職員	0	-	0	0			-			
	非常勤職員	0	-	0	0			-			
収入(千円)	臨時職員	0	-	0	0			-			
	市の収入計①	493	116.5	423	533	支出(千円)	指定管理料以外の市の支出計	5,271	124.7	4,227	4,394
							指定管理料	0	-	0	0
単年度市負担額(千円)②-①	4,778	125.6	3,804	3,861	減価償却費を含めた単年度市負担額(千円)	5,271	124.7	4,227	4,394		

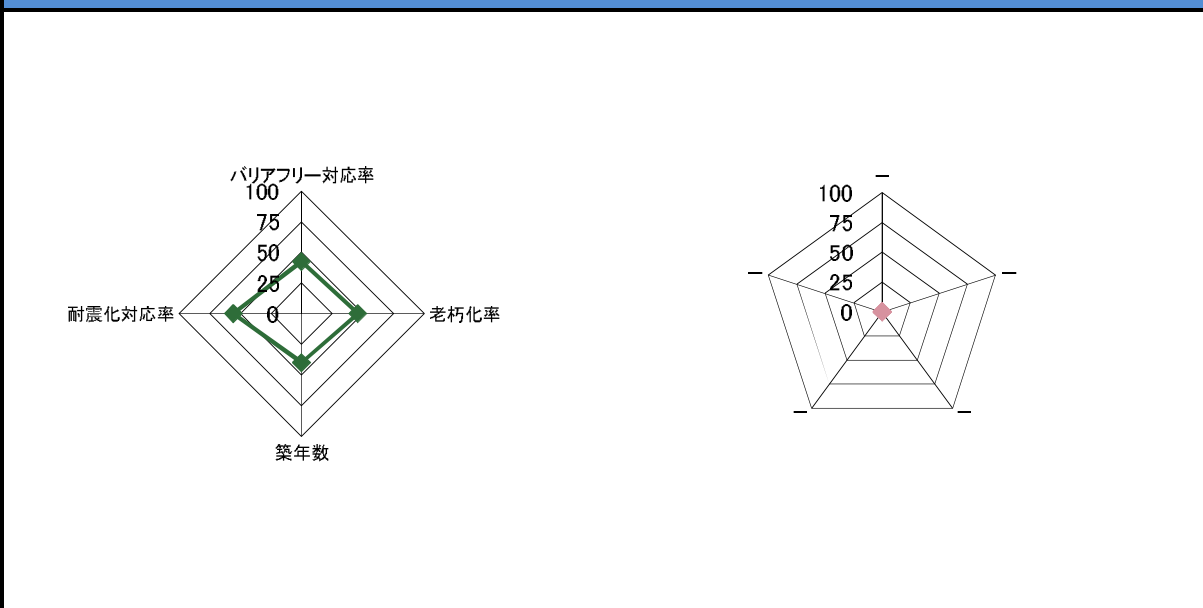
3. 位置情報

交通アクセス	最寄駅		近隣類似施設の名称 (半径1,000m以内)	国・県・自治体所有	民間所有	
	最寄駅からの 所要時間			分		
	最寄バス停	峰岡				
	最寄バス停からの 所要時間			5 分		

案内図

100m  
1/10,000

4. 施設維持管理情報分析



5. 備考

1. 基本情報											
施設名称	青少年三川自然の森				外観						
事業所用途	レクリエーション施設										
所在地	東蒲原郡阿賀町谷沢字新山 5277-19外										
事業所名	青少年三川自然の森										
複合施設の有無	無				内部						
開設年月日	昭和56年8月1日										
利用対象者	市民及び市長が適当であると認める者										
開館時間	8:30~17:00										
休館日											
設置目的	青少年の山間における野外活動及び集団生活を通し、心身の健全な育成を図るため。										
①土地情報											
敷地面積	303,515.00	m <sup>2</sup>	利用者駐車可能台数	70 台							
標高	185.00	m	駐車場の満車頻度	満車になることはない							
②建物情報											
建築面積(1階床面積)	418.19	m <sup>2</sup>	階数	地上2階							
延床面積	652.97	m <sup>2</sup>	構造	木造							
③危機管理・防災情報											
避難所指定	-			防災備蓄用品の有無	-						
津波避難ビル指定	-			自家発電設備の有無	-						
④バリアフリー、環境対応											
出入口の段差	×			オストメイト対応トイレ	×						
障がい者用エレベーター	-			再生可能エネルギー設備	-						
2. 施設維持管理情報											
品質情報	(区分・単位)	平成24年度	前年比%	平成23年度	平成22年度	利用情報	(区分・単位)	平成24年度	前年比%	平成23年度	平成22年度
	バリアフリー対応率(%)	12.5	-	-	-		開館日数(日)	184	100.0	184	184
品質情報	老朽化率(%)	86.5	-	-	-	延利用者数(人)	1,568	119.8	1,309	2,052	
	築年数(年)	25.6	-	-	-	1日当り利用者数(人)	9	128.6	7	11	
	耐震化対応率(%)	100.0	-	-	-			-			
職員数(人)	正職員	0	-	0	0			-			
	非常勤職員	0	-	0	0			-			
	臨時職員	0	-	0	0			-			
収入(千円)	市の収入計①					支出(千円)	指定管理料以外の市の支出計	588	107.5	547	444
							指定管理料	7,892	99.0	7,972	7,972
							市の支出計②	8,480	99.5	8,519	8,416
単年度市負担額(千円)②-①	8,290	108.1	7,669	8,138	減価償却費を含めた単年度市負担額(千円)	13,564	-	-	-		

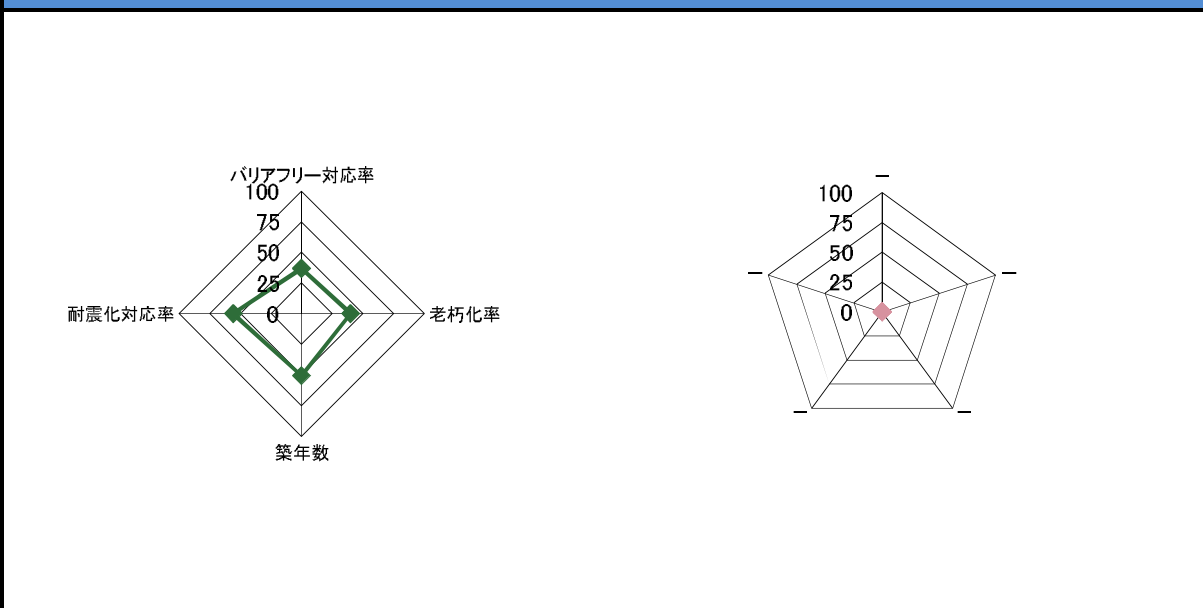
3. 位置情報

交通アクセス	最寄駅		近隣類似施設の名称 (半径1,000m以内)	国・県・自治体所有	民間所有
	最寄駅からの 所要時間				
	最寄バス停	谷沢川向			
	最寄バス停からの 所要時間	30 分			

案内図

100m  
1/10,000

4. 施設維持管理情報分析



5. 備考