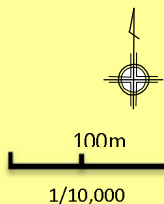


1. 基本情報												
施設名称	豊栄総合体育館				外観							
事業所用途	スポーツ施設											
所在地	北区嘉山字嘉山 488-3											
事業所名					内部							
複合施設の有無	無											
開設年月日	昭和60年6月30日											
利用対象者	個人利用・ランニングコース：小学生以上、トレーニング室：高校生以上、専用利用：中学生以下は大人の同伴が必要											
開館時間	9:00～21:30											
休館日	月曜日											
設置目的	建築構造鉄筋コンクリート造3階建主な施設内容(構成施設の内容)大体育室1,757㎡, 中体育室695㎡, トレーニング室242㎡											
①土地情報												
敷地面積	20,161.70		㎡	利用者駐車可能台数	240		台					
標高	1.50		m	駐車場の満車頻度	年に1回以上満車になる							
②建物情報												
建築面積(1階床面積)	5,158.43		㎡	階数	地上3階							
延床面積	6,539.04		㎡	構造	鉄筋コンクリート							
③危機管理・防災情報												
避難所指定	○			防災備蓄用品の有無	○							
津波避難ビル指定	-			自家発電設備の有無	○							
④バリアフリー、環境対応												
出入口の段差	○			オストメイト対応トイレ	-							
障がい者用エレベーター	○			再生可能エネルギー設備	-							
2. 施設維持管理情報												
品質情報	(区分・単位)	平成24年度	前年比%	平成23年度	平成22年度	(区分・単位)	平成24年度	前年比%	平成23年度	平成22年度		
	バリアフリー対応率(%)	100.0	-	-	-	開館日数(日)	309	145.8	212	296		
	老朽化率(%)	57.5	-	-	-	延利用者数(人)	100,839	189.4	53,238	95,359		
	築年数(年)	27.0	-	-	-	1日当り利用者数(人)	326	129.9	251	322		
	耐震化対応率(%)	100.0	-	-	-	建物1㎡当り日利用量(人/㎡/日)	0.05	131.6	0.038	0.049		
職員数(人)	正職員	0	-	0	0	利用情報		-				
	非常勤職員	0	-	0	0			-				
	臨時職員	0	-	0	0			-				
収入(千円)	市の収入計①					支出(千円)	指定管理料以外の市の支出計	1,841	88.4	2,082	2,352	
			8,823	194.5	4,536		7,942	指定管理料	64,368	99.1	64,944	65,166
								市の支出計②	66,209	98.8	67,026	67,518
単年度市負担額(千円)②-①	57,386	91.8	62,490	59,576	減価償却費を含めた単年度市負担額(千円)	102,366	-	-	-			

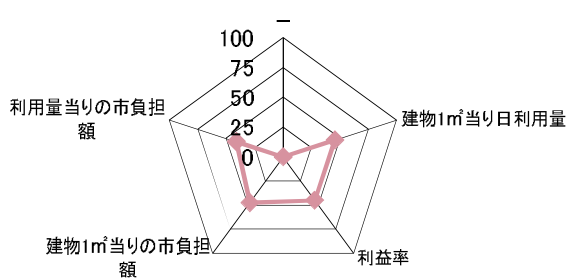
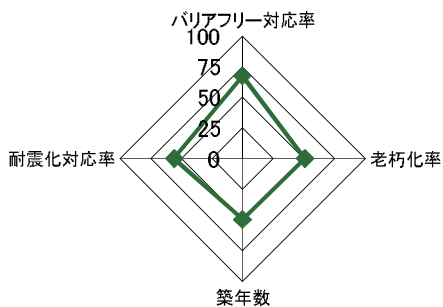
3. 位置情報

交通アクセス	最寄駅	豊栄駅	近隣類似施設の名称 (半径1,000m以内)	国・県・自治体所有	民間所有
	最寄駅からの 所要時間	20 分			
	最寄バス停				
	最寄バス停からの 所要時間	分			

案内図



4. 施設維持管理情報分析



5. 備考

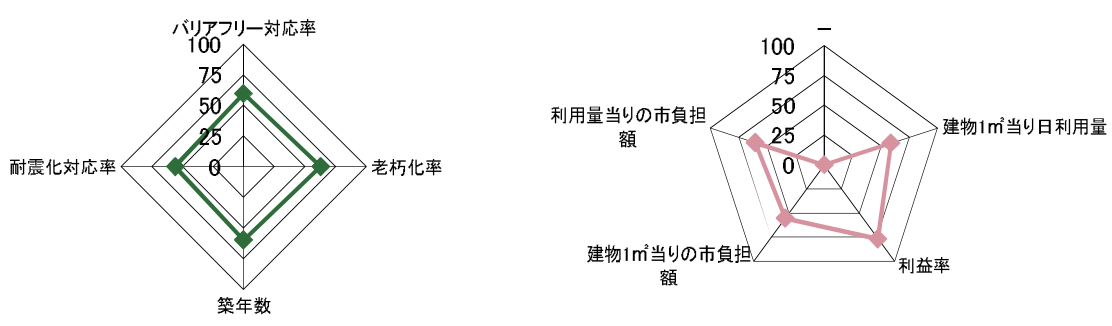
1. 基本情報												
施設名称	東総合スポーツセンター				外観							
事業所用途	スポーツ施設											
所在地	東区はなみずき3丁目 17-1外											
事業所名	東総合スポーツセンター											
複合施設の有無	無				内部							
開設年月日	平成25年1月											
利用対象者	一般市民及び競技団体											
開館時間	9:00～21:00											
休館日	毎月第4月曜日(変更の場合あり)											
設置目的	市民の健康の増進とスポーツの振興を図り、市民の心身の健全な発達と明るく豊かな市民生活の形成に寄与するため。											
①土地情報												
敷地面積	30,187.43	m ²	利用者駐車可能台数	434 台								
標高	1.50	m	駐車場の満車頻度	年に1回以上満車になる								
②建物情報												
建築面積(1階床面積)	7,808.07	m ²	階数	地上3階								
延床面積	9,777.06	m ²	構造	鉄筋コンクリート								
③危機管理・防災情報												
避難所指定	-			防災備蓄用品の有無	-							
津波避難ビル指定	-			自家発電設備の有無	○							
④バリアフリー、環境対応												
出入口の段差	○			オストメイト対応トイレ	×							
障がい者用エレベーター	○			再生可能エネルギー設備	○							
2. 施設維持管理情報												
品質情報	(区分・単位)	平成24年度	前年比%	平成23年度	平成22年度	利用情報	(区分・単位)	平成24年度	前年比%	平成23年度	平成22年度	
	バリアフリー対応率(%)	77.8	-	-	-		開館日数(日)	349	99.7	350	342	
	老朽化率(%)	26.0	-	-	-	延利用者数(人)	316,390	108.3	292,133	292,527		
	築年数(年)	14.0	-	-	-	1日当り利用者数(人)	907	108.6	835	855		
	耐震化対応率(%)	100.0	-	-	-	建物1㎡当り日利用量(人/㎡/日)	0.093	109.4	0.085	0.087		
職員数(人)	正職員	3	75.0	4	4			-				
	非常勤職員	0	-	0	0			-				
	臨時職員	10	111.1	9	9			-				
収入(千円)	市の収入計①					支出(千円)	指定管理料以外の市の支出計	0	-	0	0	
			36,324	87.2	41,654		42,118	指定管理料	66,469	96.1	69,180	65,571
								市の支出計②	66,469	96.1	69,180	65,571
	単年度市負担額(千円)②-①	30,145	109.5	27,526	23,453	減価償却費を含めた単年度市負担額(千円)	116,379	-	-	-		

3. 位置情報

交通アクセス	最寄駅	東新潟駅	近隣類似施設の名称 (半径1,000m以内)	国・県・自治体所有	
	最寄駅からの所要時間	25分		民間所有	カーブス新潟はなみずき
	最寄バス停	はなみずき			
	最寄バス停からの所要時間	3分			

案内図

4. 施設維持管理情報分析



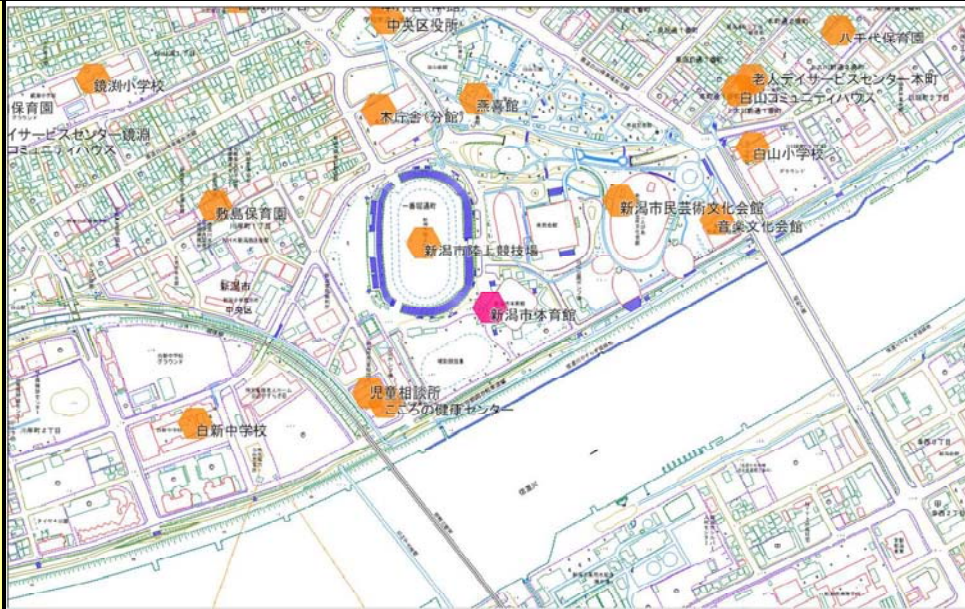
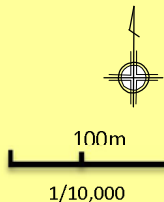
5. 備考

1. 基本情報												
施設名称	新潟市体育館				外観			写真				
事業所用途	スポーツ施設											
所在地	中央区一番堀通町 3-1											
事業所名	新潟市体育館											
複合施設の有無	無				内部							
開設年月日	昭和35年11月1日											
利用対象者	市民											
開館時間	9:00～21:00											
休館日												
設置目的	市民の健康の増進とスポーツの振興を図り、市民の心身の健全な発達と明るく豊かな市民生活の形成に寄与するため。											
①土地情報												
敷地面積	11,530.00 m ²				利用者駐車可能台数	0 台						
標高	0.30 m				駐車場の満車頻度							
②建物情報												
建築面積(1階床面積)	3,422.14 m ²				階数	地上3階 地下1階						
延床面積	5,994.14 m ²				構造	鉄筋コンクリート						
③危機管理・防災情報												
避難所指定	-				防災備蓄用品の有無	-						
津波避難ビル指定	-				自家発電設備の有無	-						
④バリアフリー、環境対応												
出入口の段差	○				オストメイト対応トイレ	×						
障がい者用エレベーター	-				再生可能エネルギー設備	-						
2. 施設維持管理情報												
品質情報	(区分・単位)	平成24年度	前年比%	平成23年度	平成22年度	利用情報	(区分・単位)	平成24年度	前年比%	平成23年度	平成22年度	
	バリアフリー対応率(%)	50.0	-	-	-		開館日数(日)	350	190.2	184	328	
	老朽化率(%)	99.2	-	-	-	延利用者数(人)	99,951	178.6	55,959	82,524		
	築年数(年)	51.1	-	-	-	1日当り利用者数(人)	286	94.1	304	252		
	耐震化対応率(%)	99.3	-	-	-	建物1㎡当り日利用量(人/㎡/日)	0.048	94.1	0.051	0.042		
職員数(人)	正職員	0	-	0	0			-				
	非常勤職員	0	-	0	0			-				
	臨時職員	0	-	0	0			-				
収入(千円)	市の収入計①					支出(千円)	指定管理料以外の市の支出計	945	75.0	1,260	2,489	
			10,548	214.1	4,927		9,143	指定管理料	35,358	84.2	41,975	24,047
								市の支出計②	36,303	84.0	43,235	26,536
	単年度市負担額(千円)②-①	25,755	67.2	38,308	17,393		減価償却費を含めた単年度市負担額(千円)	27,052	-	-	-	

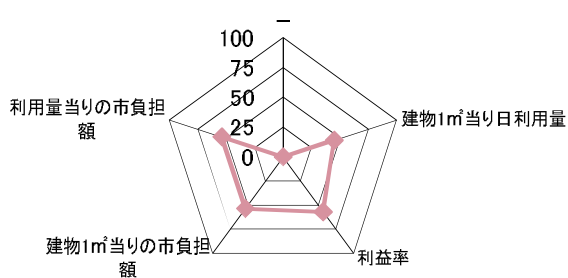
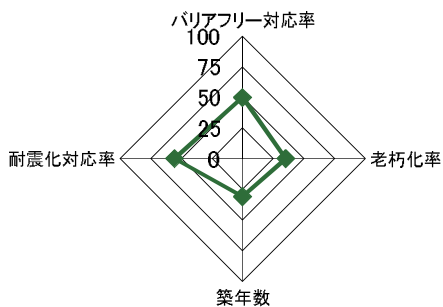
3. 位置情報

交通アクセス	最寄駅	白山駅	近隣類似施設の名称 (半径1,000m以内)	国・県・自治体所有	民間所有
	最寄駅からの 所要時間	5分			
	最寄バス停	競技場前			
	最寄バス停からの 所要時間	3分			



案内図



4. 施設維持管理情報分析



5. 備考

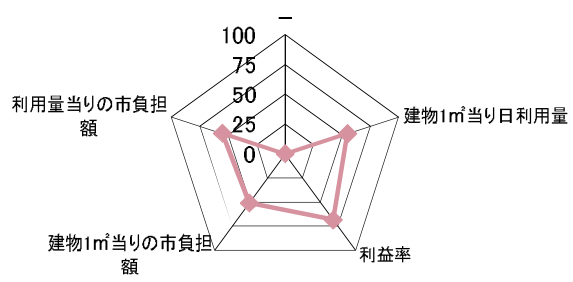
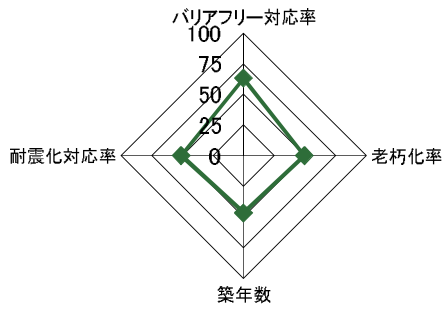
1. 基本情報											
施設名称	鳥屋野総合体育館				外観			写真			
事業所用途	スポーツ施設										
所在地	中央区神道寺南2丁目 310-1外										
事業所名	鳥屋野総合体育館										
複合施設の有無	無				内部						
開設年月日	昭和54年11月1日										
利用対象者	市民										
開館時間	9:00～21:00										
休館日											
設置目的	市民の健康の増進とスポーツの振興を図り、市民の心身の健全な発達と明るく豊かな市民生活の形成に寄与するため。										
①土地情報											
敷地面積	4,041.66	m ²	利用者駐車可能台数	560 台							
標高	0.50	m	駐車場の満車頻度	月に1回以上満車になる							
②建物情報											
建築面積(1階床面積)	8,714.47	m ²	階数	地上3階							
延床面積	12,522.67	m ²	構造	鉄筋コンクリート							
③危機管理・防災情報											
避難所指定	-			防災備蓄用品の有無	-						
津波避難ビル指定	-			自家発電設備の有無	-						
④バリアフリー、環境対応											
出入口の段差	○			オストメイト対応トイレ	×						
障がい者用エレベーター	○			再生可能エネルギー設備	-						
2. 施設維持管理情報											
品質情報	(区分・単位)	平成24年度	前年比%	平成23年度	平成22年度	利用情報	(区分・単位)	平成24年度	前年比%	平成23年度	平成22年度
	バリアフリー対応率(%)	87.5	-	-	-		開館日数(日)	349	99.7	350	349
職員数(人)	正職員	0	-	0	0	支出(千円)	指定管理料以外の市の支出計	7,760	129.9	5,975	0
	非常勤職員	0	-	0	0		指定管理料	132,211	92.1	143,622	143,919
	臨時職員	0	-	0	0		市の支出計②	139,971	93.6	149,597	143,919
	市収入計①	61,457	96.5	63,687	60,986		減価償却費を含めた単年度市負担額(千円)	135,460	-	-	-
品質情報	老朽化率(%)	60.5	-	-	-	延利用者数(人)	350,126	97.4	359,482	327,199	
品質情報	築年数(年)	31.0	-	-	-	1日当たり利用者数(人)	1,003	97.7	1,027	938	
品質情報	耐震化対応率(%)	83.1	-	-	-	建物1㎡当日日利用量(人/㎡/日)	0.08	97.6	0.082	0.075	
収入(千円)	市の収入計①	61,457	96.5	63,687	60,986	支出(千円)	指定管理料以外の市の支出計	7,760	129.9	5,975	0
収入(千円)	市の収入計①	61,457	96.5	63,687	60,986	支出(千円)	指定管理料	132,211	92.1	143,622	143,919
収入(千円)	市の収入計①	61,457	96.5	63,687	60,986	支出(千円)	市の支出計②	139,971	93.6	149,597	143,919
単年度市負担額(千円)②-①	78,514	91.4	85,910	82,933	減価償却費を含めた単年度市負担額(千円)	135,460	-	-	-	-	

3. 位置情報

交通アクセス	最寄駅		近隣類似施設の名称 (半径1,000m以内)	国・県・自治体所有	民間所有
	最寄駅からの 所要時間				
	最寄バス停	弁天橋			
	最寄バス停からの 所要時間	10 分			

案内図

4. 施設維持管理情報分析



5. 備考

1. 基本情報												
施設名称	横越総合体育館				外観							
事業所用途	スポーツ施設											
所在地	江南区いぶき野1丁目 101-1					トレーニングルーム…中学生以下利用不可						
事業所名	横越総合体育館				内部							
複合施設の有無	無											
開設年月日	平成6年12月1日											
開館時間	平日 9:00～21:30 日曜・第3月曜日を除く月曜日 9:00～18:00											
休館日	第3月曜日											
設置目的	スポーツの普及振興を図り、市民の心身の健全な発達と明るく豊かな市民生活の形成に寄与することを目的として設置											
①土地情報												
敷地面積	17,207.83	m ²	利用者駐車可能台数	142 台								
標高	4.40	m	駐車場の満車頻度	年に1回以上満車になる								
②建物情報												
建築面積(1階床面積)	3,625.24	m ²	階数	地上2階								
延床面積	4,823.66	m ²	構造	鉄骨鉄筋コンクリート								
③危機管理・防災情報												
避難所指定	○		防災備蓄用品の有無	-								
津波避難ビル指定	-		自家発電設備の有無	○								
④バリアフリー、環境対応												
出入口の段差	○		オストメイト対応トイレ	×								
障がい者用エレベーター	○		再生可能エネルギー設備	-								
2. 施設維持管理情報												
品質情報	(区分・単位)	平成24年度	前年比%	平成23年度	平成22年度	利用情報	(区分・単位)	平成24年度	前年比%	平成23年度	平成22年度	
	バリアフリー対応率(%)	75.0	-	-	-		開館日数(日)	349	100.0	349	344	
	老朽化率(%)	37.4	-	-	-	延利用者数(人)	111,784	103.4	108,103	97,016		
	築年数(年)	18.0	-	-	-	1日当たり利用者数(人)	320	103.2	310	282		
	耐震化対応率(%)	100.0	-	-	-	建物1㎡当日日利用量(人/㎡/日)	0.066	103.1	0.064	0.058		
職員数(人)	正職員	0	-	0	0			-				
	非常勤職員	0	-	0	0			-				
	臨時職員	0	-	0	0			-				
収入(千円)	市の収入計①					支出(千円)	指定管理料以外の市の支出計	0	0.0	3,539	0	
			8,018	101.7	7,887		7,350	指定管理料	41,306	96.2	42,932	42,267
								市の支出計②	41,306	88.9	46,471	42,267
	単年度市負担額(千円)②-①	33,288	86.3	38,584	34,917		減価償却費を含めた単年度市負担額(千円)	71,721	-	-	-	

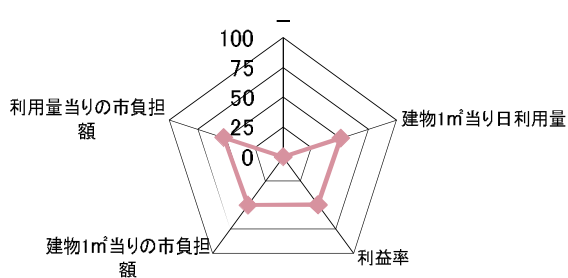
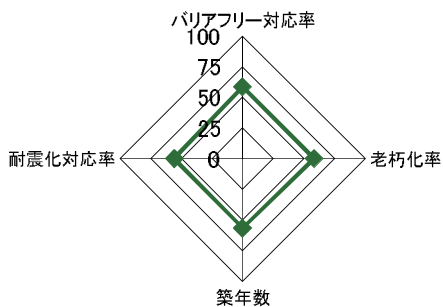
3. 位置情報

交通アクセス	最寄駅	亀田駅	近隣類似施設の名称 (半径1,000m以内)	国・県・自治体所有	民間所有	
	最寄駅からの 所要時間			分		
	最寄バス停	横越出張所・横越農協前				
	最寄バス停からの 所要時間			2 分		

案内図



4. 施設維持管理情報分析



5. 備考

1. 基本情報											
施設名称	亀田総合運動公園				外観						
事業所用途	スポーツ施設										
所在地	江南区茅野山3丁目 1855-1										
事業所名	亀田総合体育館										
複合施設の有無	無				内部						
開設年月日	平成8年4月27日										
利用対象者	プール・・・小学4年生以下は保護者の同伴が必要。トレーニングルーム・・・中学生以下利用不可										
開館時間	平日(土曜含む)9:00~21:30 日曜日:9:00~18:00										
休館日	毎週月曜日(指定管理者の運用により、第1・2・5月曜日休館)										
設置目的	スポーツの普及振興を図り、市民の心身の健全な発達と明るく豊かな市民生活の形成に寄与することを目的として設置										
①土地情報											
敷地面積	106,501.93	m ²	利用者駐車可能台数	615 台							
標高	2.20	m	駐車場の満車頻度	月に1回以上満車になる							
②建物情報											
建築面積(1階床面積)	6,137.50	m ²	階数	地上2階							
延床面積	9,723.59	m ²	構造	鉄筋コンクリート							
③危機管理・防災情報											
避難所指定	○			防災備蓄用品の有無	○						
津波避難ビル指定	-			自家発電設備の有無	○						
④バリアフリー、環境対応											
出入口の段差	○			オストメイト対応トイレ	×						
障がい者用エレベーター	○			再生可能エネルギー設備	-						
2. 施設維持管理情報											
品質情報	(区分・単位)	平成24年度	前年比%	平成23年度	平成22年度	利用情報	(区分・単位)	平成24年度	前年比%	平成23年度	平成22年度
	バリアフリー対応率(%)	85.7	-	-	-		開館日数(日)	336	109.8	306	321
職員数(人)	正職員	0	-	0	0	支出(千円)	指定管理料以外の市の支出計	4,483	117.5	3,815	3,539
	非常勤職員	0	-	0	0		指定管理料	177,314	104.8	169,190	174,234
	臨時職員	0	-	0	0		市の支出計②	181,797	105.1	173,005	177,773
収入(千円)	市の収入計①	59,384	122.2	48,586	50,339	減価償却費を含めた単年度市負担額(千円)	212,429	-	-	-	
	単年度市負担額(千円)②-①	122,413	98.4	124,419	127,434						

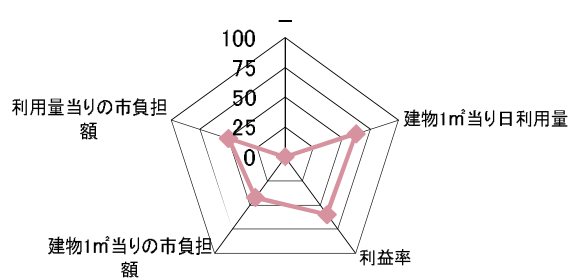
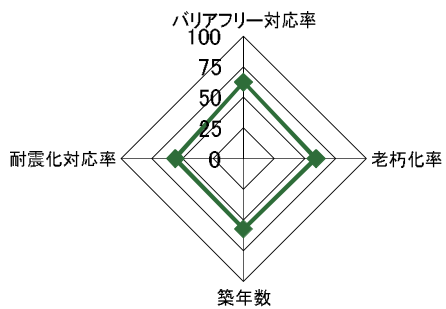
3. 位置情報

交通アクセス	最寄駅	亀田駅	近隣類似施設の名称 (半径1,000m以内)	国・県・自治体所有	民間所有	
	最寄駅からの 所要時間			分		
	最寄バス停	アスパーク亀田				
	最寄バス停からの 所要時間			1 分		

案内図

100m
1/10,000

4. 施設維持管理情報分析



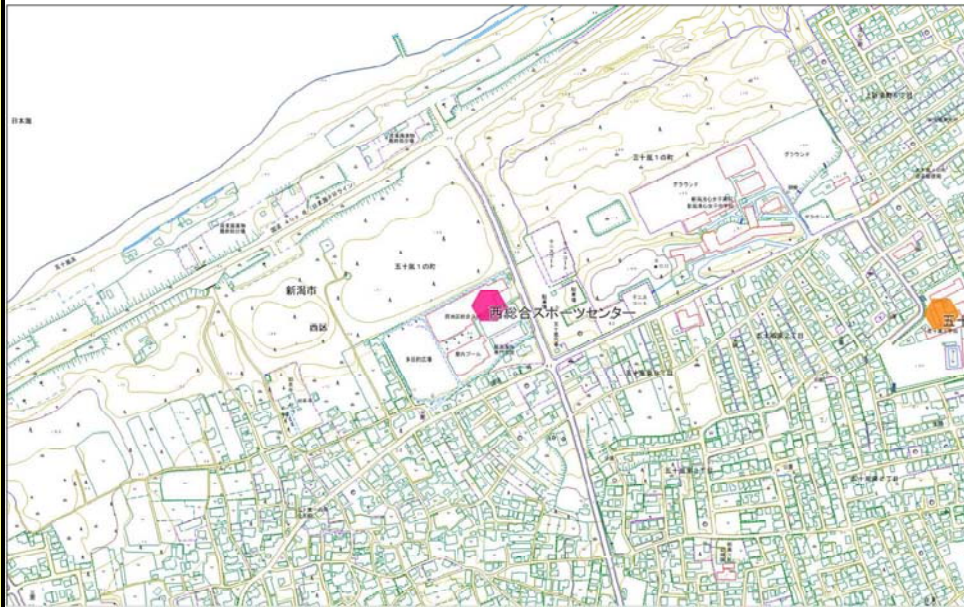
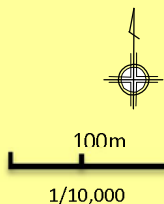
5. 備考

1. 基本情報												
施設名称	西総合スポーツセンター				外観							
事業所用途	スポーツ施設											
所在地	西区五十嵐1の町 6368-48外											
事業所名	西総合スポーツセンター											
複合施設の有無	無				内部							
開設年月日	平成1年7月6日											
利用対象者	市民											
開館時間	9:00～21:00 ※休日・日曜 9:00～17:00											
休館日	毎月第3水曜(屋内プールは毎週水曜)											
設置目的	スポーツの普及推進を図り、市民の心身の健全な発達と明るく豊かな市民生活の形成に寄与するため。											
①土地情報												
敷地面積	37,091.77 m ²			利用者駐車可能台数	253 台							
標高	6.50 m			駐車場の満車頻度	月に1回以上満車になる							
②建物情報												
建築面積(1階床面積)	7,565.59 m ²			階数	地上2階							
延床面積	9,558.69 m ²			構造	鉄筋コンクリート							
③危機管理・防災情報												
避難所指定	-			防災備蓄用品の有無	-							
津波避難ビル指定	-			自家発電設備の有無	-							
④バリアフリー、環境対応												
出入口の段差	○			オストメイト対応トイレ	×							
障がい者用エレベーター	○			再生可能エネルギー設備	-							
2. 施設維持管理情報												
品質情報	(区分・単位)	平成24年度	前年比%	平成23年度	平成22年度	利用情報	(区分・単位)	平成24年度	前年比%	平成23年度	平成22年度	
	バリアフリー対応率(%)	87.5	-	-	-		開館日数(日)	349	156.5	223	334	
	老朽化率(%)	36.5	-	-	-	延利用者数(人)	313,069	167.8	186,532	302,248		
	築年数(年)	21.0	-	-	-	1日当たり利用者数(人)	897	107.3	836	905		
	耐震化対応率(%)	100.0	-	-	-	建物1㎡当日日利用量(人/㎡/日)	0.094	106.8	0.088	0.095		
職員数(人)	正職員	0	-	0	0			-				
	非常勤職員	0	-	0	0			-				
	臨時職員	0	-	0	0			-				
収入(千円)	市の収入計①					支出(千円)	指定管理料以外の市の支出計	0	0.0	30,618	0	
			61,371	154.6	39,705		62,919	指定管理料	162,327	102.2	158,861	151,437
								市の支出計②	162,327	85.7	189,479	151,437
	単年度市負担額(千円)②-①	100,956	67.4	149,774	88,518	減価償却費を含めた単年度市負担額(千円)	163,029	-	-	-		

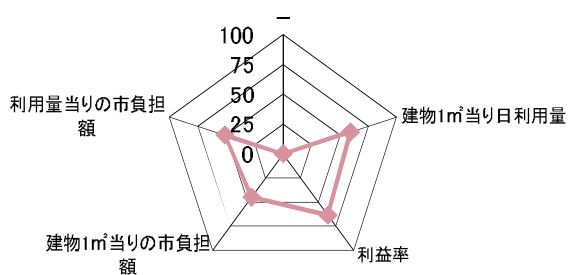
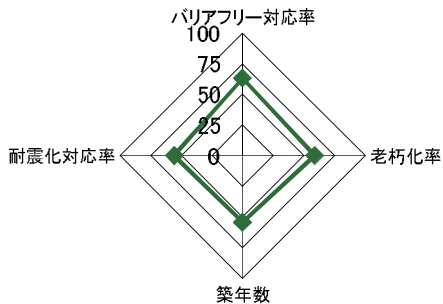
3. 位置情報

交通アクセス	最寄駅	新潟大学前駅	近隣類似施設の名称 (半径1,000m以内)	国・県・自治体所有	民間所有
	最寄駅からの所要時間	15分			
	最寄バス停	五十嵐1の町			
	最寄バス停からの所要時間	5分			

案内図



4. 施設維持管理情報分析



5. 備考

1. 基本情報												
施設名称	黒埼地区総合体育館				外観							
事業所用途	スポーツ施設											
所在地	西区金巻字蒔多 746-1											
事業所名	黒埼地区総合体育館											
複合施設の有無	無				内部							
開設年月日	昭和53年3月27日											
利用対象者	市民											
開館時間	9:00～21:00 ※月曜 9:00～17:00											
休館日	毎月第一月曜											
設置目的	スポーツの普及推進を図り、市民の心身の健全な発達と明るく豊かな市民生活の形成に寄与するため。											
①土地情報												
敷地面積	12,600.00 m ²			利用者駐車可能台数	160 台							
標高	1.30 m			駐車場の満車頻度	月に1回以上満車になる							
②建物情報												
建築面積(1階床面積)	3,623.90 m ²			階数	地上2階							
延床面積	5,121.21 m ²			構造	鉄筋コンクリート							
③危機管理・防災情報												
避難所指定	-			防災備蓄用品の有無	-							
津波避難ビル指定	-			自家発電設備の有無	-							
④バリアフリー、環境対応												
出入口の段差	○			オストメイト対応トイレ	×							
障がい者用エレベーター	-			再生可能エネルギー設備	-							
2. 施設維持管理情報												
品質情報	(区分・単位)	平成24年度	前年比%	平成23年度	平成22年度	利用情報	(区分・単位)	平成24年度	前年比%	平成23年度	平成22年度	
	バリアフリー対応率(%)	71.4	-	-	-		開館日数(日)	349	100.0	349	343	
	老朽化率(%)	68.2	-	-	-	延利用者数(人)	107,013	110.4	96,901	97,712		
	築年数(年)	34.9	-	-	-	1日当り利用者数(人)	307	110.4	278	285		
	耐震化対応率(%)	0.2	-	-	-	建物1㎡当り日利用量(人/㎡/日)	0.06	111.1	0.054	0.056		
職員数(人)	正職員	0	-	0	0			-				
	非常勤職員	0	-	0	0			-				
	臨時職員	0	-	0	0			-				
収入(千円)	市の収入計①					支出(千円)	指定管理料以外の市の支出計	0	-	0	0	
			3,037	115.5	2,629		2,585	指定管理料	16,849	100.6	16,749	16,749
								市の支出計②	16,849	100.6	16,749	16,749
	単年度市負担額(千円)②-①	13,812	97.8	14,120	14,164	減価償却費を含めた単年度市負担額(千円)	39,291	-	-	-		

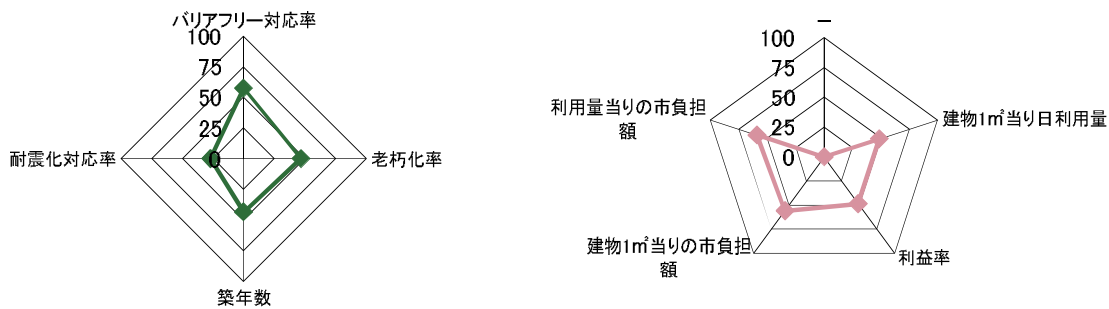
3. 位置情報

交通アクセス	最寄駅		近隣類似施設の名称 (半径1,000m以内)	国・県・自治体所有	民間所有
	最寄駅からの 所要時間				
	最寄バス停	大野新町			
	最寄バス停からの 所要時間	5 分			

案内図

100m
1/10,000

4. 施設維持管理情報分析



5. 備考