



1:2,500 国土基本図
VIII-D F 70-2



平成21年測量  1. 平成20年4月撮影空中写真 (CB-20-4 C13-4-9 4:29 JA882B)
2. 平成21年10月現地調査

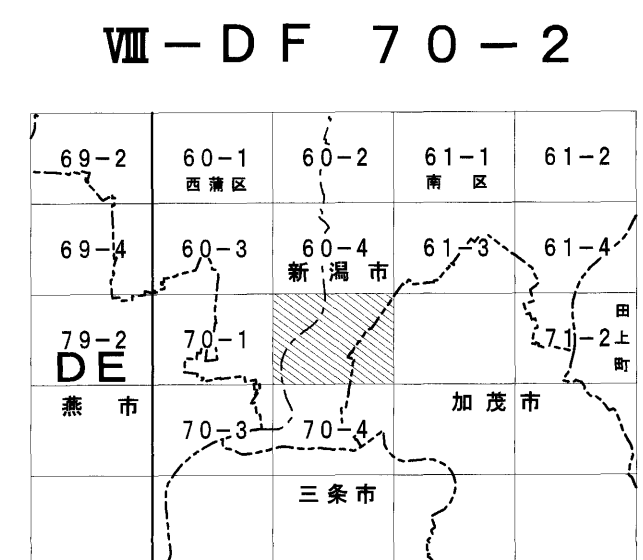
1 : 2,500



300 400 500m

「この測量成果は、国土地理院長の助言をうけて得たものである
(承認番号) 平21 北公 第120号」

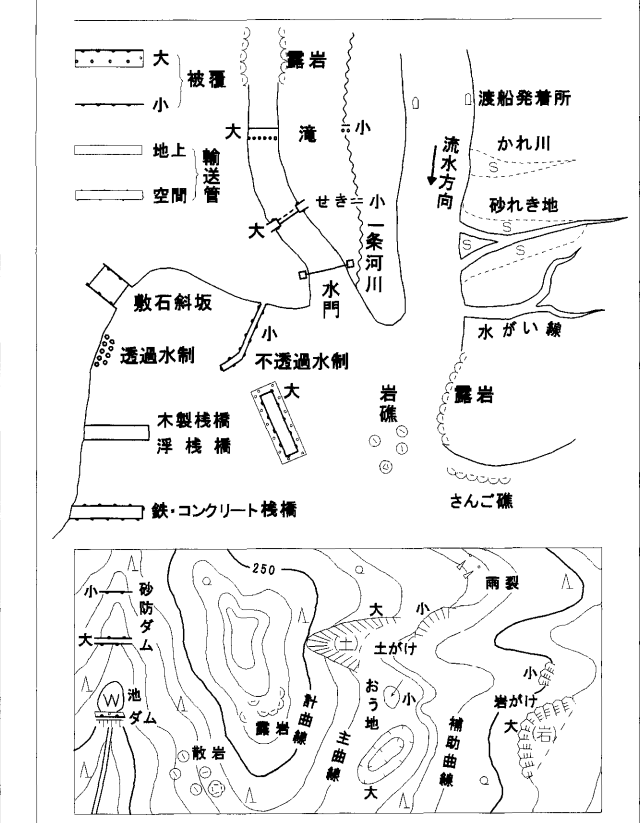
計 画 機 関 新 潟 県 ・ 新 潟 市
作 業 機 関 名 朝 日 航 洋 株 式 会 社



記 号

[illegible][illegible]

田	果樹園	園 地
畑	その他の 樹木畑	荒 地
さとう きび畑	芝 地	はちけ地
パイナップ ル畑	広 葉 樹 林	しの地
桑 畑	針 葉 樹 林	やし利 樹 林
菜 畑	竹 林	庭 地



座標系は平成14年国土交通省告示第9号の規定による
第四座標系、平面直角座標値は世界測地系による。
投影は横メルカトル図法
図郭に表示してある座標値はキロメートル単位
方眼は0.5キロメートル単位
図郭に表示してある経緯度目盛は10秒間隔
高さの基準は東京湾の平均海面
等高線の間隔は2メートル

VIII - D F 7 0 - 2