

1:2,500 国土基本図
VIII-D F 60-3



平成21年測量

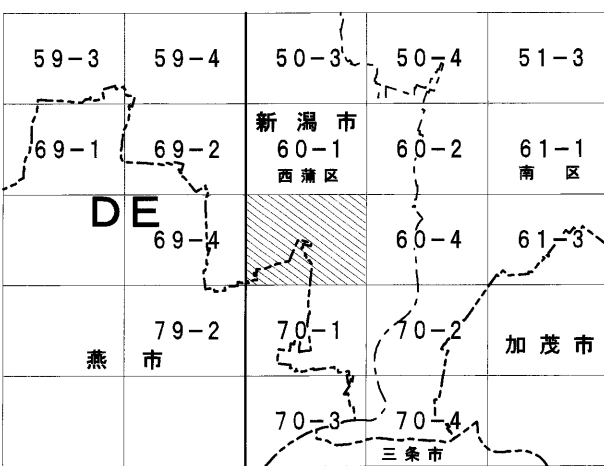
1. 平成20年4月撮影空中写真 (CB-20-4 C11-4-6 4:29 JA882B)
(CB-20-4 C12-3-8 4:29 JA882B)
2. 平成21年10月現地調査

1:0500

『この測量成果は、国土地理院長の助言をうけて得たものである
(承認番号) 平21 北公 第120号』

計 画 機 関	新 潟 県 ・ 新 潟 市
作 業 機 関 名	朝 日 航 洋 株 式 会 社

VIII - D F 6 0 - 3

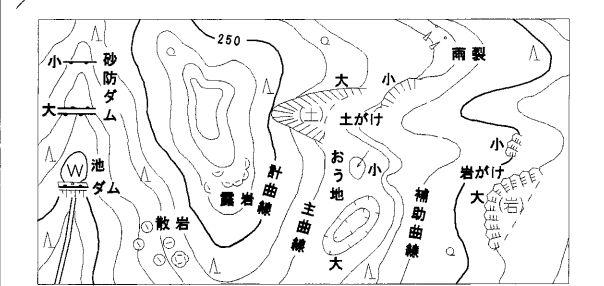
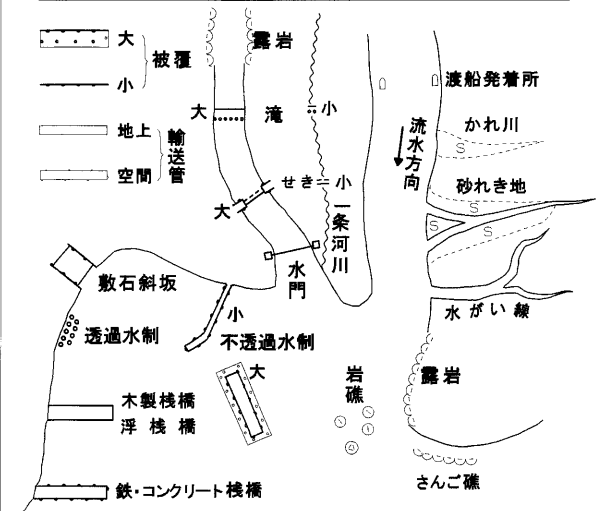


記 号

	東京建設校	A37.2	二角 浩
	東京工業学校	A25.62	森 清
	東京労働学校	42.3	佐々木清太郎 佐々木清太郎
	東京労働学校	35.36	佐々木清太郎 佐々木清太郎
	東京労働学校	25.73	佐々木清太郎 佐々木清太郎
	東京労働学校	A37.2	佐々木清太郎 佐々木清太郎
	東京労働学校	32.2	佐々木清太郎 佐々木清太郎
	東京労働学校	15.08	佐々木清太郎 佐々木清太郎
	東京労働学校		佐々木清太郎 佐々木清太郎
	東京労働学校		佐々木清太郎 佐々木清太郎
	東京労働学校		佐々木清太郎 佐々木清太郎
	東京労働学校		佐々木清太郎 佐々木清太郎
	東京労働学校		佐々木清太郎 佐々木清太郎
	東京労働学校		佐々木清太郎 佐々木清太郎
	東京労働学校		佐々木清太郎 佐々木清太郎
	東京労働学校		佐々木清太郎 佐々木清太郎
	東京労働学校		佐々木清太郎 佐々木清太郎
	東京労働学校		佐々木清太郎 佐々木清太郎
	東京労働学校		佐々木清太郎 佐々木清太郎
	東京労働学校		佐々木清太郎 佐々木清太郎
	東京労働学校		佐々木清太郎 佐々木清太郎
	東京労働学校		佐々木清太郎 佐々木清太郎
	東京労働学校		佐々木清太郎 佐々木清太郎

[illegible]

田	果樹園	園庭
畑	その地の樹木山	荒地
さとうきび畑	芝地	はいぬ地
ハイナップル畑	広葉樹	しの地
桑畑	針葉樹	やし科樹林
茶畑	竹林	湿地



座標系は平成14年国土交通省告示第9号の規定による
第Ⅳ座標系、平面直角座標値は世界測地系による。
投影は横メルカトル図法
図郭に表示してある座標値はキロメートル単位
方眼は0.5キロメートル間隔
図郭に表示してある経緯度目盛は10秒間隔
高さの基準は東京湾の平均海面
等高線の間隔は2メートル

VIII - D F 6 0 - 3