1:2,500国土基本図

Ⅷ－DF　60－1

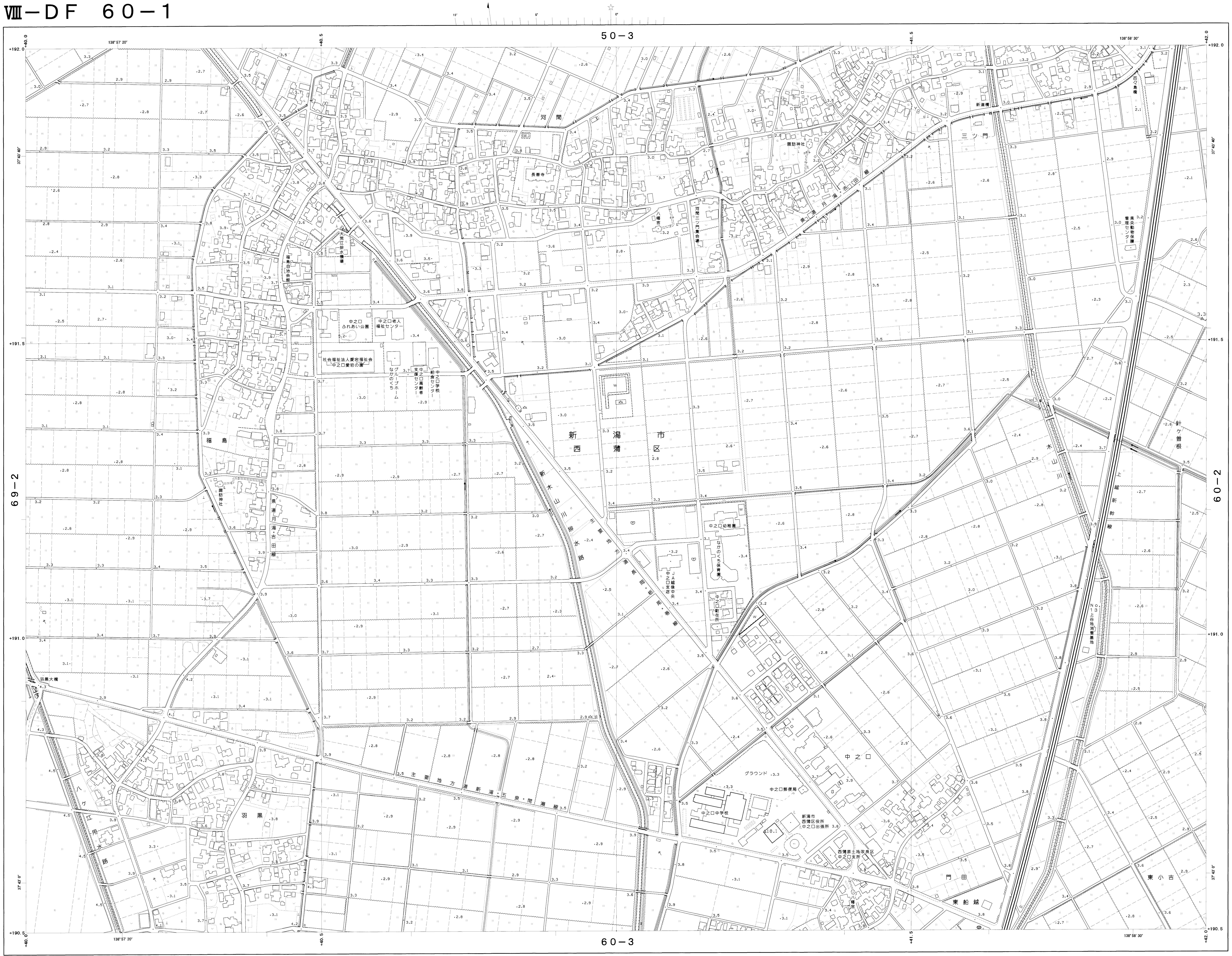
50－3
60－3
69－2
60－2
+192.0
+191.5
+191.0
+190.5
+40.0
+40.5
+41.5
+42.0
138°57′20″
138°58′30″
37°43′40″
37°43′0″
河間
三ツ門
長善寺
諏訪神社
大 荒 口 排 水 機 場
中之口ふれあい公園
中之口老人福祉センター
新潟市
西蒲区
新木山三排水路
福島
羽黒
八ツ江用水路
中之口
中之口中学校
グラウンド
門田
東小吉
東船越
木山川
針ヶ曽根
主要地方道新潟・五泉・間瀬線

Ⅷ－DF　60－1

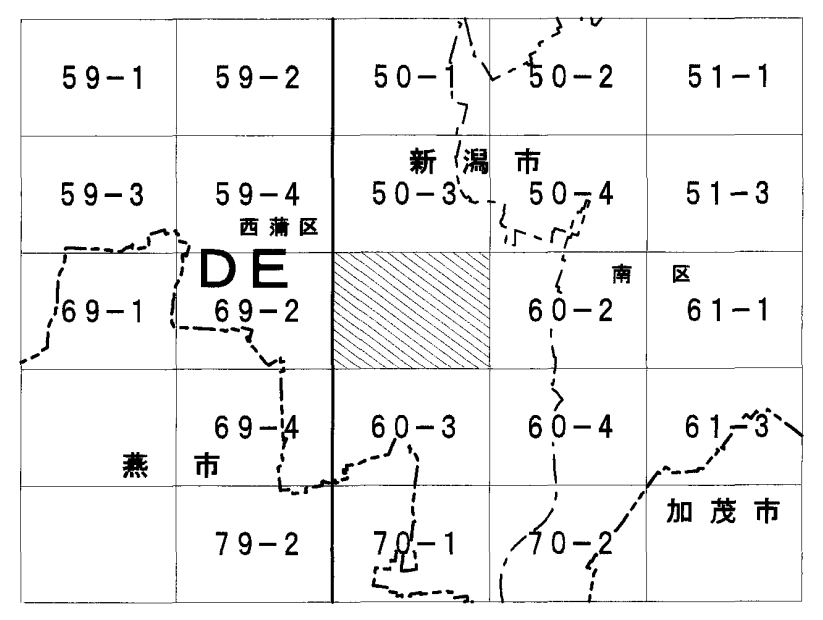
59－1
59－2
50－1
50－2
51－1
59－3
59－4
50－3
50－4
51－3
DE
69－1
69－2
60－2
61－1
69－4
60－3
60－4
61－3
79－2
70－1
70－2
新潟市
西蒲区
南区
燕市
加茂市

記　号

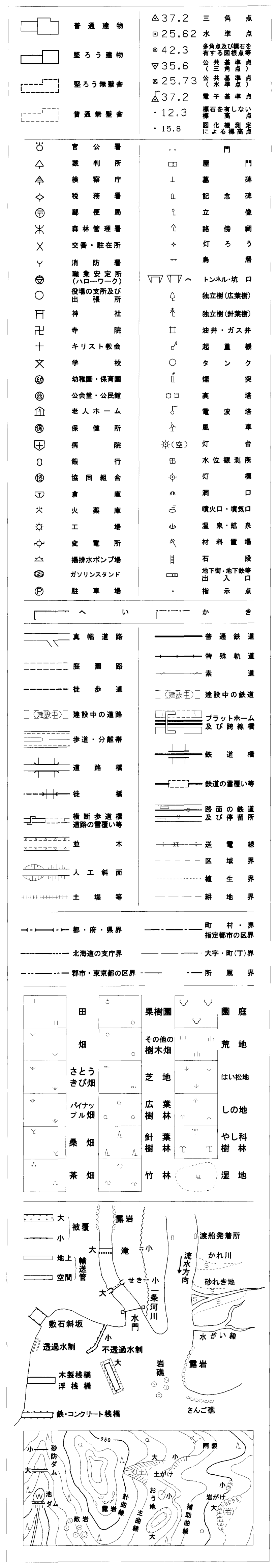
普通建物
堅ろう建物
堅ろう無壁舎
普通無壁舎
37.2 三角点
25.62 水準点
42.3 多角点及び標石を有する図根点等
35.6 公共基準点（三角点）
25.73 公共基準点（水準点）
37.2 電子基準点
12.3 標石を有しない標高点
15.8 図化機測定による標高点
官公署
裁判所
検察庁
税務署
郵便局
森林管理署
交番・駐在所
消防署
職業安定所（ハローワーク）
役場の支所及び出張所
神社
寺院
キリスト教会
学校
幼稚園・保育園
公会堂・公民館
老人ホーム
保健所
病院
銀行
協同組合
倉庫
火薬庫
工場
変電所
揚排水ポンプ場
ガソリンスタンド
駐車場
門
屋門
墓碑
記念碑
立像
路傍祠
灯ろう
鳥居
トンネル・坑口
独立樹（広葉樹）
独立樹（針葉樹）
油井・ガス井
起重機
タンク
煙突
高塔
電波塔
風車
灯台
水位観測所
灯標
洞口
噴火口・噴気口
温泉・鉱泉
材料置場
石段
地下街・地下鉄等出入口
指示点
へい
かき
真幅道路
庭園路
徒歩道
建設中の道路
歩道・分離帯
道路橋
徒橋
横断歩道橋 道路の雪覆い等
並木
人工斜面
土堤等
普通鉄道
特殊軌道
索道
建設中の鉄道
プラットホーム及び跨線橋
鉄道橋
鉄道の雪覆い等
路面の鉄道及び停留所
送電線
区域界
植生界
耕地界
都・府・県界
北海道の支庁界
郡市・東京都の区界
町村・界 指定都市の区界
大字・町（丁）界
所属界
田
畑
さとうきび畑
パイナップル畑
桑畑
茶畑
果樹園
その他の樹木畑
芝地
広葉樹林
針葉樹林
竹林
庭園
荒地
はい松地
しの地
やし科樹林
湿地
大 小 被覆
地上 空間 輸送管
露岩
大 滝
小
せき
一条河川
水門
敷石斜坂
透過水制
不透過水制
木製桟橋 浮桟橋
鉄・コンクリート桟橋
岩礁
さんご礁
渡船発着所
流水方向
かれ川
砂れき地
水がい線
250
砂防ダム
池 ダム
散岩
計曲線
主曲線
土がけ
おう地
補助曲線
雨裂
岩がけ

座標系は平成１４年国土交通省告示第９号の規定による
第Ⅷ座標系、平面直角座標値は世界測地系による。
投影は横メルカトル図法
図郭に表示してある座標値はキロメートル単位
方眼は０．５キロメートル間隔
図郭に表示してある経緯度目盛は１０秒間隔
高さの基準は東京湾の平均海面
等高線の間隔は２メートル

平成２１年測量

1．平成２０年４月撮影空中写真（CB－20－4　C11－4－9　4：29　JA882B）
（CB－20－4　C12－7－8　4：29　JA882B）
2．平成２１年１０月現地調査

1：2,500

0　50　100　200　300　400　500m

「この測量成果は、国土地理院長の助言をうけて得たものである
（承認番号）　平21 北公 第120号」

計画機関　新潟県・新潟市
作業機関名　朝日航洋株式会社

Ⅷ－DF　60－1