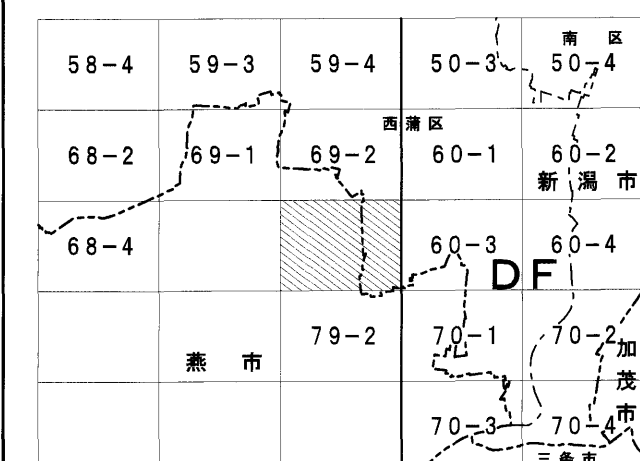
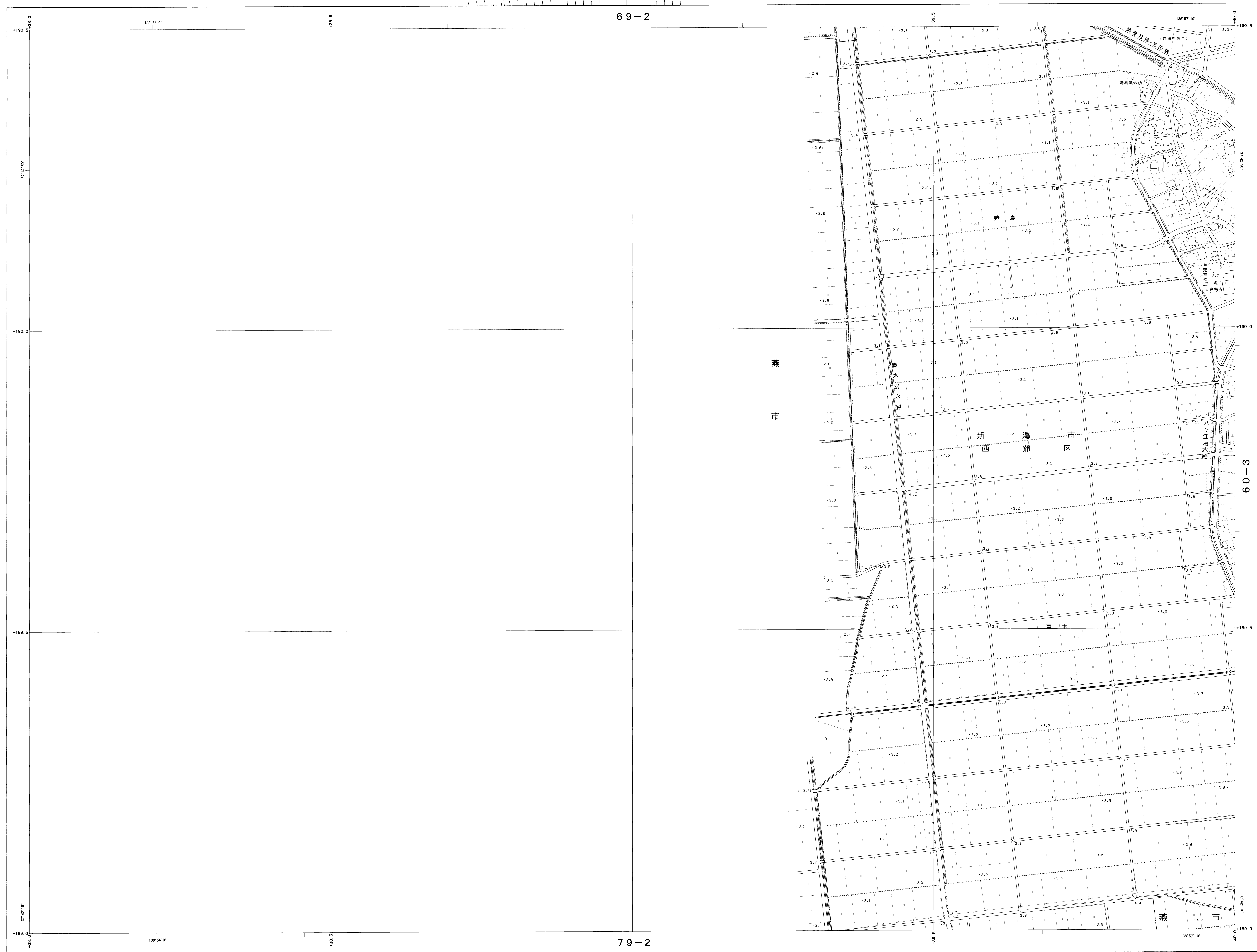


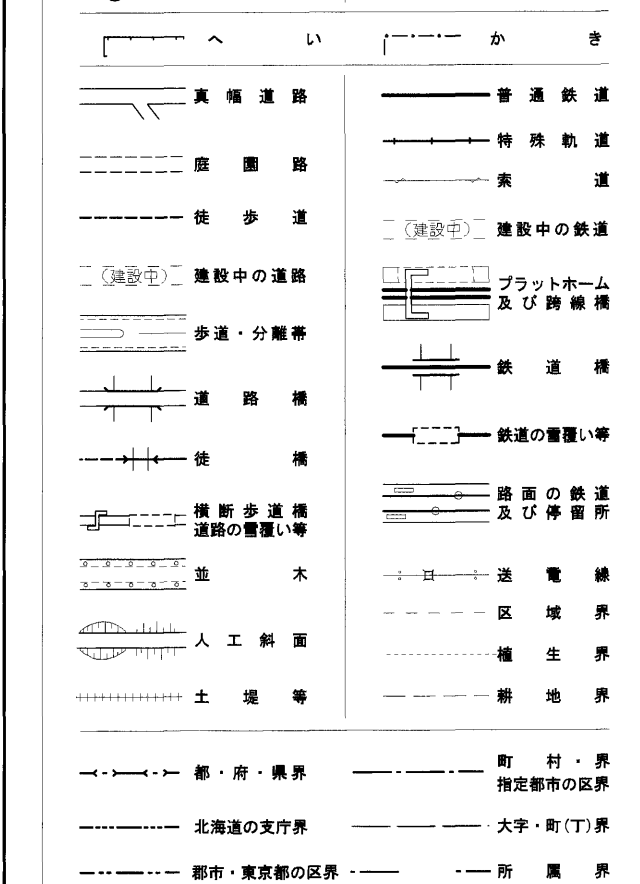
1:2,500 国土基本図
VIII-D E 69-4



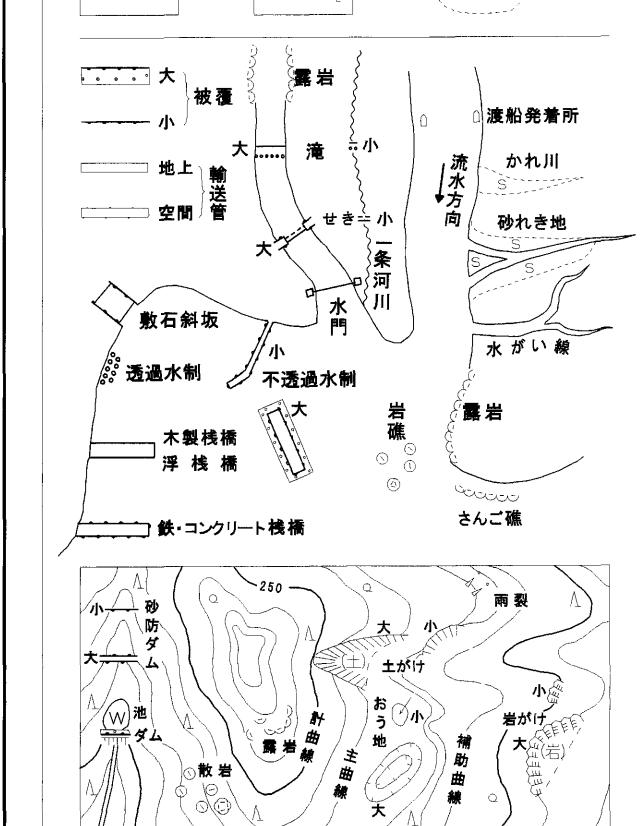
記

[illegible]

60-3



| | | |
|---------|---------|-------|
| 田 | 果樹園 | 圃 |
| 畑 | その他の樹木畑 | 荒地 |
| さとうきび畑 | 芝地 | はい牧地 |
| ハイナツプル畑 | 広葉樹林 | しの地 |
| 桑畑 | 針葉樹林 | やし梨樹林 |
| 茶畑 | 竹林 | 湿地 |



座標系は平成14年国土交通省告示第9号の規定による
第四座標系、平面直角座標値は世界測地系による。
投影は横メルカトル図法
図郭に表示してある座標値はキロメートル単位
方角は0.5キロメートル間隔
図郭に表示してある経緯度目盛は10秒間隔
高さの基準は東京湾の平均海面
等高線の間隔は2メートル

VIII - D E 6 9 - 4

平成21年測量

| | | | |
|------------------|----------|---------|--------------|
| 1. 平成20年4月撮影空中写真 | (CB-20-4 | C11-3-5 | 4:29 JA882B) |
| | (CB-20-4 | C12-2-4 | 4:29 JA882B) |
| 2. 平成21年10月現地調査 | | | |

1 : 2.500

「この測量成果は、国土院院長の助言をうけて得たものである
(承認番号) 平21 北公 第120号」

| | |
|-----------|-----------------|
| 計 画 機 関 | 新 潟 県 ・ 新 潟 市 |
| 作 業 機 関 名 | 朝 日 航 洋 株 式 会 社 |

