


1:2,500 国土基本図  
VIII-D E 69-2



平成21年測量

1. 平成20年4月撮影空中写真	(CB-20-4	C10-12-16	4:29 JA882B)
	(CB-20-4	C11-3-6	4:29 JA882B)
2. 平成21年10月現地調査			

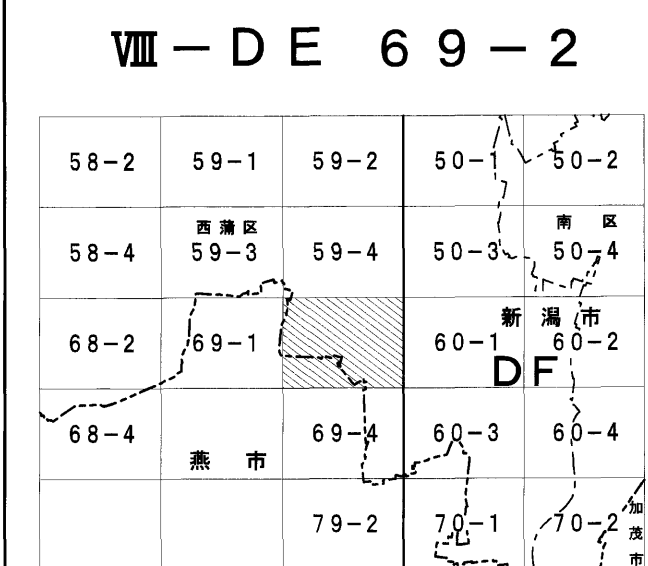
1 : 2,500



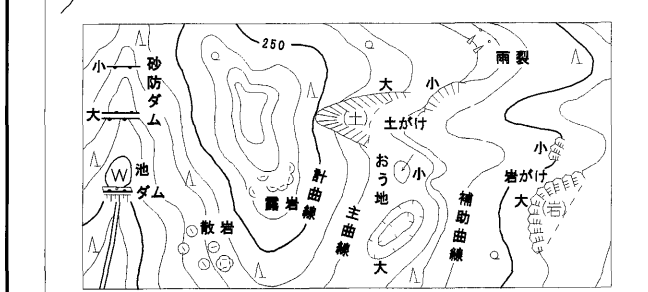
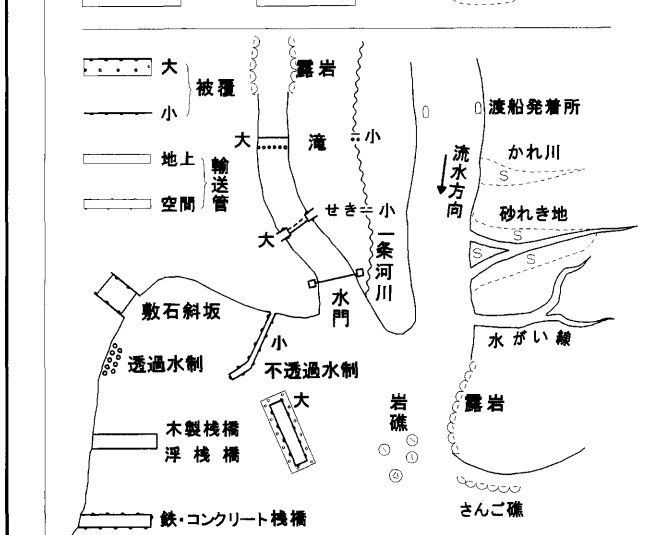
A horizontal scale bar with tick marks. The numbers 300, 400, and 500m are placed above the bar at regular intervals.

「この測量成果は、国土地理院長の助費をうけて得たものである  
(承認番号) 平21 北公 第120号」

計 画 機 関      新 潟 県 ・ 新 潟 市  
作 業 機 関 名      朝 日 航 洋 株 式 会 社

[illegible][illegible]

田	果樹園	園庭
畑	その他の樹木園	荒地
畑	芝地	はいれ地
パイナップル畑	瓜 菜 林	しの地
農 畑	針 葉 林	やし利 樹 林
茶 畑	竹 林	灌 地



座標系は平成14年国土交通省告示第9号の規定による  
第四座標系、平面直角座標値は世界測地系による。  
投影は横メルカトル図法  
図郭に表示してある座標値はキロメートル単位  
方眼は0.5キロメートル間隔  
図郭に表示してある経緯度位置は10秒間隔  
高さの基準は東京湾の平均海面  
等高線の間隔は2メートル

VIII - D E 6 9 - 2