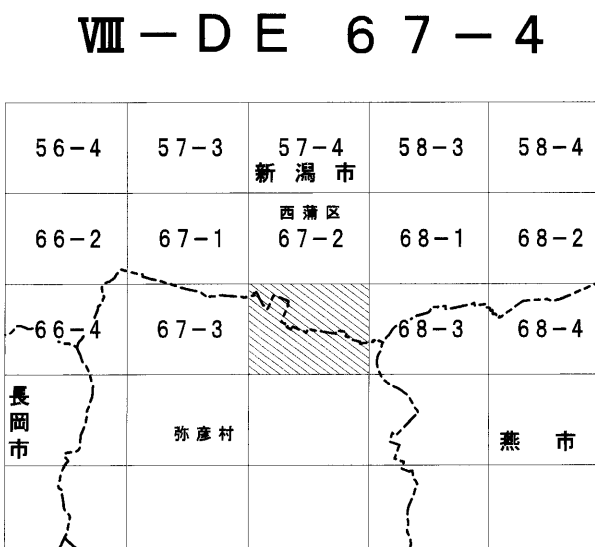
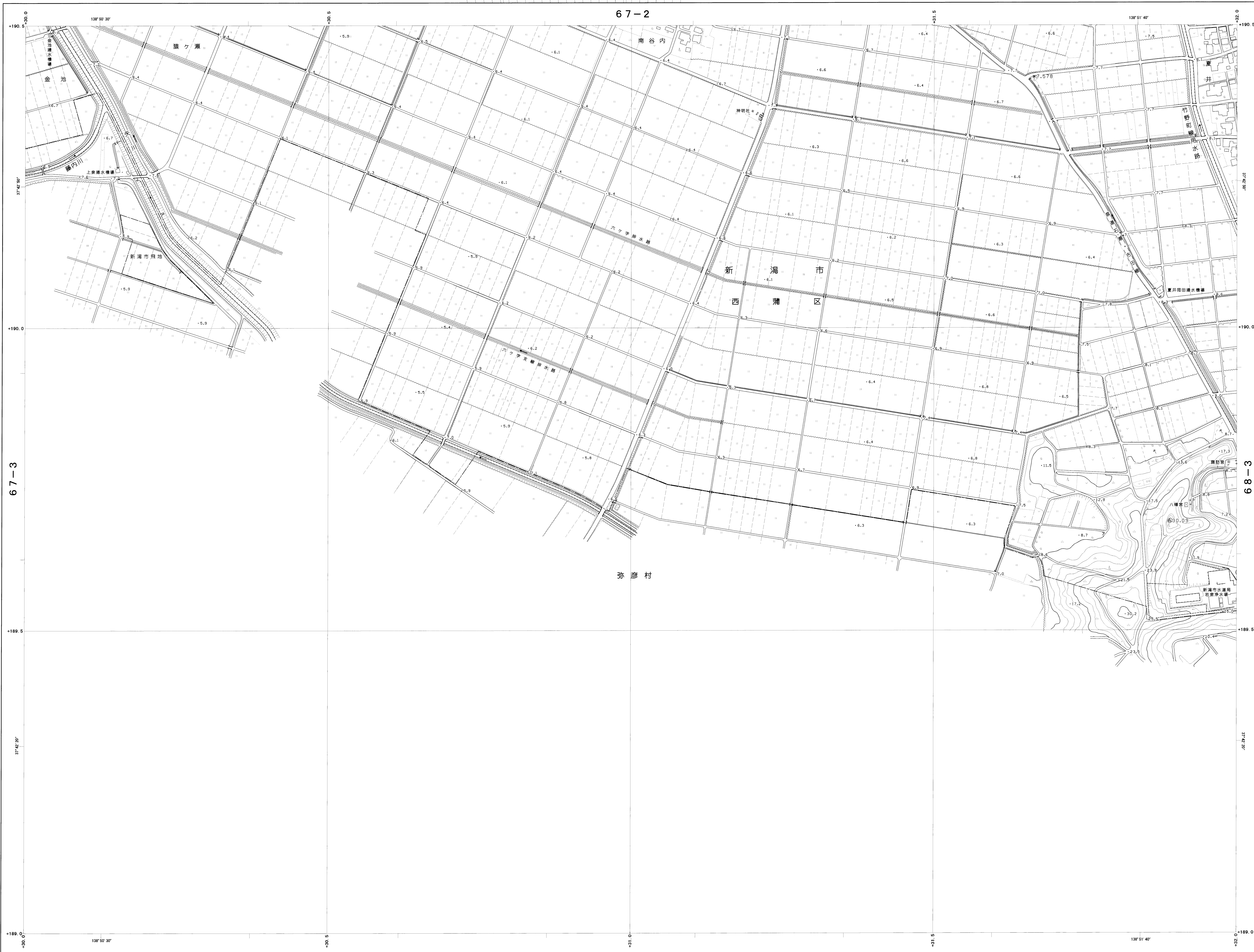




























































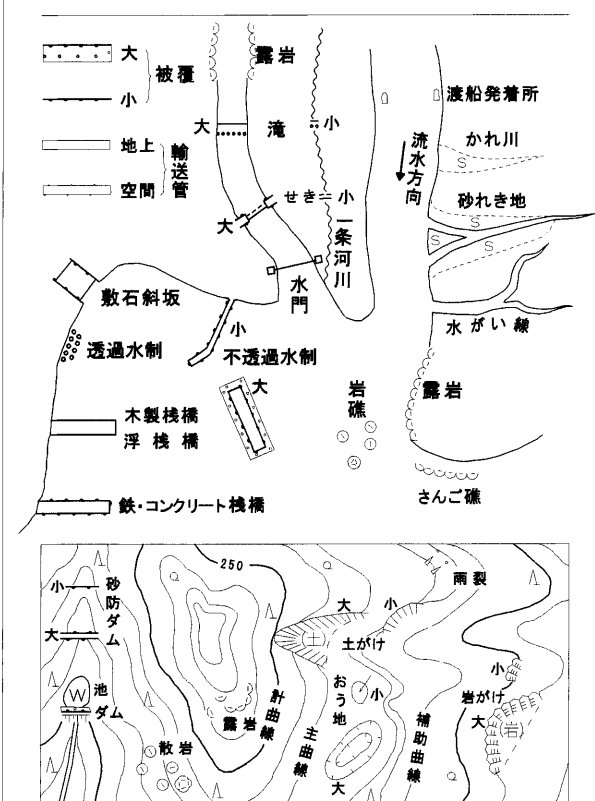


1:2,500 国土基本図  
VIII-D E 67-4

[illegible]

	高速道路		高速道路
	国道		県道
	市道		町道
	信号あり		信号あり
	信号なし		信号なし
	歩道・自転車道		歩道・自転車道
	歩道・自転車道		歩道・自転車道
	歩道・自転車道		歩道・自転車道
	歩道・自転車道		歩道・自転車道
	歩道・自転車道		歩道・自転車道
	歩道・自転車道		歩道・自転車道
	歩道・自転車道		歩道・自転車道
	歩道・自転車道		歩道・自転車道
	歩道・自転車道		歩道・自転車道
	歩道・自転車道		歩道・自転車道
	歩道・自転車道		歩道・自転車道
	歩道・自転車道		歩道・自転車道
	歩道・自転車道		歩道・自転車道
	歩道・自転車道		歩道・自転車道
	歩道・自転車道		歩道・自転車道
	歩道・自転車道		歩道・自転車道
	歩道・自転車道		歩道・自転車道
	歩道・自転車道		歩道・自転車道
	歩道・自転車道		歩道・自転車道
	歩道・自転車道		歩道・自転車道
	歩道・自転車道		歩道・自転車道
	歩道・自転車道		歩道・自転車道
	歩道・自転車道		歩道・自転車道
	歩道・自転車道		歩道・自転車道
	歩道・自転車道		歩道・自転車道

田	田	寒帯圏	黒 土
畑	畑	その他の 樹木畑	黄 土
さとう きび畑	さとう きび畑	芝 地	はい牧地
パイナップ ル畑	パイナップ ル畑	広 葉 樹 林	しの地
農 畑	農 畑	針 葉 樹 林	やし科 樹 林
茶 畑	茶 畑	竹 林	湿 地



座標系は平成14年国土交通省告示第9号の規定による  
 第四座標系、平面直角座標値は世界測地系による。  
 投影は横メルカトル図法  
 図郭に表示してある座標値はキロメートル単位  
 方眼は0.5キロメートル間隔  
 図郭に表示してある経緯度目盛は10秒間隔  
 高さの基準は東京湾の平均海面  
 等高線の間隔は2メートル

## VIII - D E 6 7 - 4