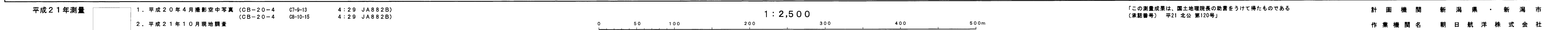
































VIII—D E 6 7—1

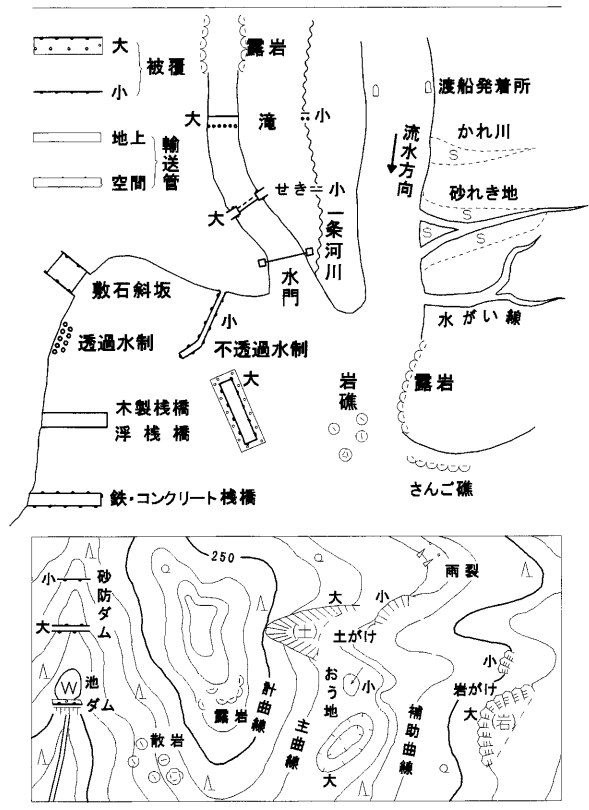


記 号

[illegible]

	直線距離		彎曲距離
	距離所		特殊距離
	距離度		軌道
	距離の距離		距離の軌道
	距離、分離等		距離の距離
	距離、距離		距離の距離
	距離の距離		距離の距離
	距離		距離の距離
	距離		距離の距離
	距離		距離の距離
	距離		距離の距離
	距離		距離の距離
	距離		距離の距離
	距離		距離の距離
	距離		距離の距離

田	田	果樹園	園
畑	畑	その他の樹木畑	荒地
さとうきび畑	さとうきび畑	芝地	はい牧地
パイナップル畑	パイナップル畑	広葉樹林	しの地
桑畑	桑畑	針葉樹林	やし科樹林
茶畑	茶畑	竹林	湿地



座標系は平成14年国土交通省告示第9号の規定による。  
 第四座標系、平面直角座標値は世界測地系による。  
 投影は横メルカトル図法  
 図郭に表示してある座標値はキロメートル単位  
 方眼は0.5キロメートル間隔  
 図郭に表示してある経緯度目盛は10秒間隔  
 高さの基準は東京湾の平均海面  
 等高線の間隔は2メートル

VIII - D E 6 7 - 1