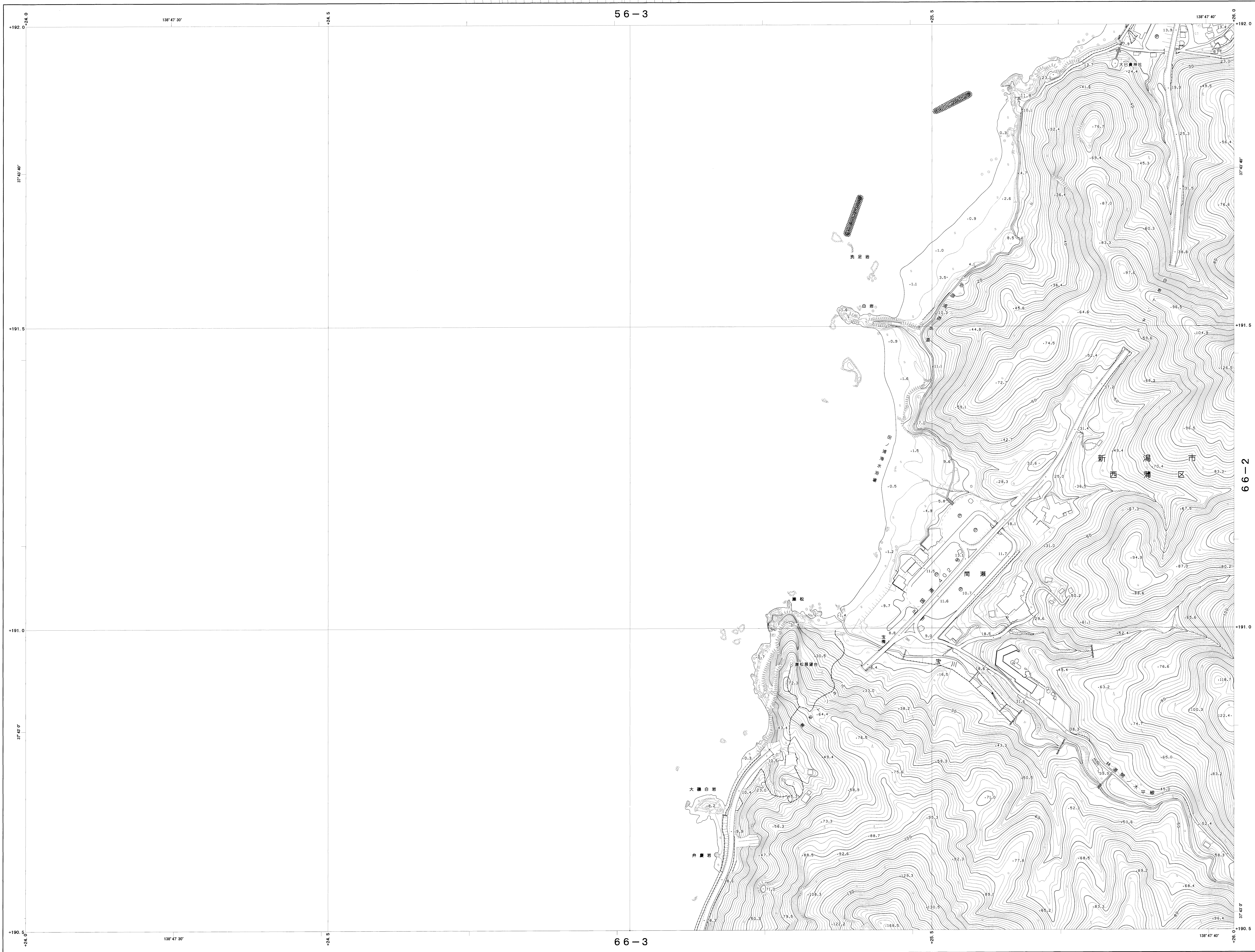


1:2,500 国土基本図
VIII-D E 66-1



平成21年測量

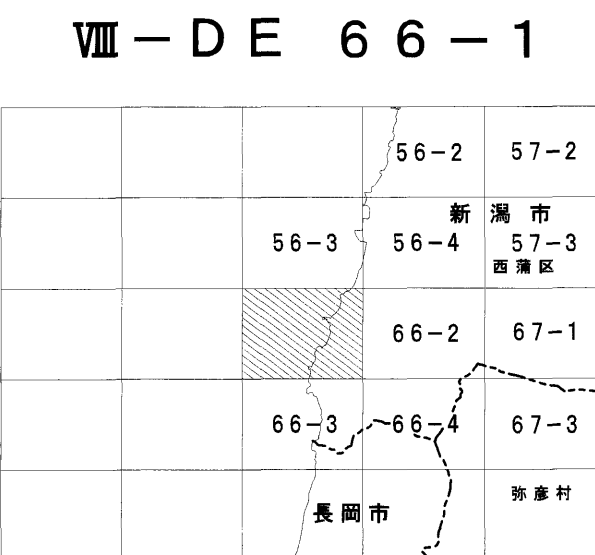
1. 平成20年4月撮影空中写真 (CB-20-4 06-2-
(CB-20-4 07-3-
2. 平成21年10月現地調査

4:29 JA882B
4:29 JA882B

1 : 2 5 0 0

「この測量成果は、国土地理院長の助言をうけて得たものである
(承認番号) 平21 北公 第120号」

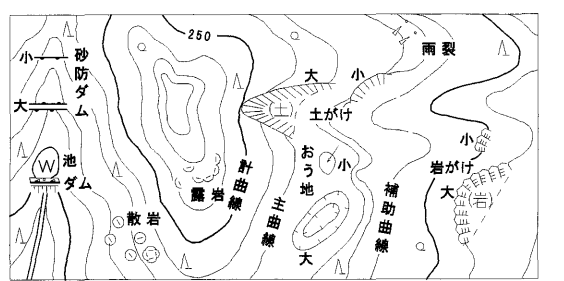
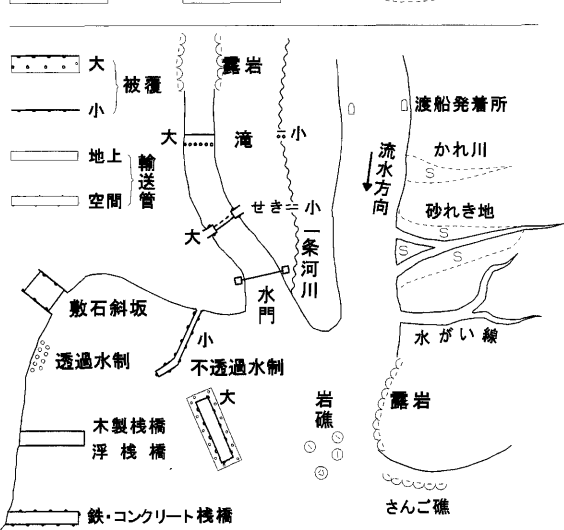
計 画 機 関 新 潟 県 ・ 新 潟 市
作 業 機 関 名 朝 日 航 洋 株 式 会 社



記 号

[illegible]

	い	お	き
真鍮道筋		普通道筋	
鉄筋道筋		特殊道筋	
歩道		渠道	
歩道・分岐部		〔図表2-2〕 建築中の歩道	
道路橋		フットパス及び御経線	
堤防		鉄道道筋	
堤防		鉄道道の暫い	
堤防歩道橋		鉄道の軌道及び浮面部	
農路		送電線	
人工地帯		地帯界	
土道等		地帯界	
		地帯界	

[illegible]

座標系は平成14年国土交通省告示第9号の規定による
 第四座標系、平面直角座標値は世界測地系による。
 投影は横メルカトル図法
 図郭に表示してある座標値はキロメートル単位
 方眼は0.5キロメートル間隔
 図郭に表示してある経緯度目盛は10秒間隔
 高さの基準は東京湾の平均海面
 等高線の間隔は2メートル

VIII - D E 6 6 - 1