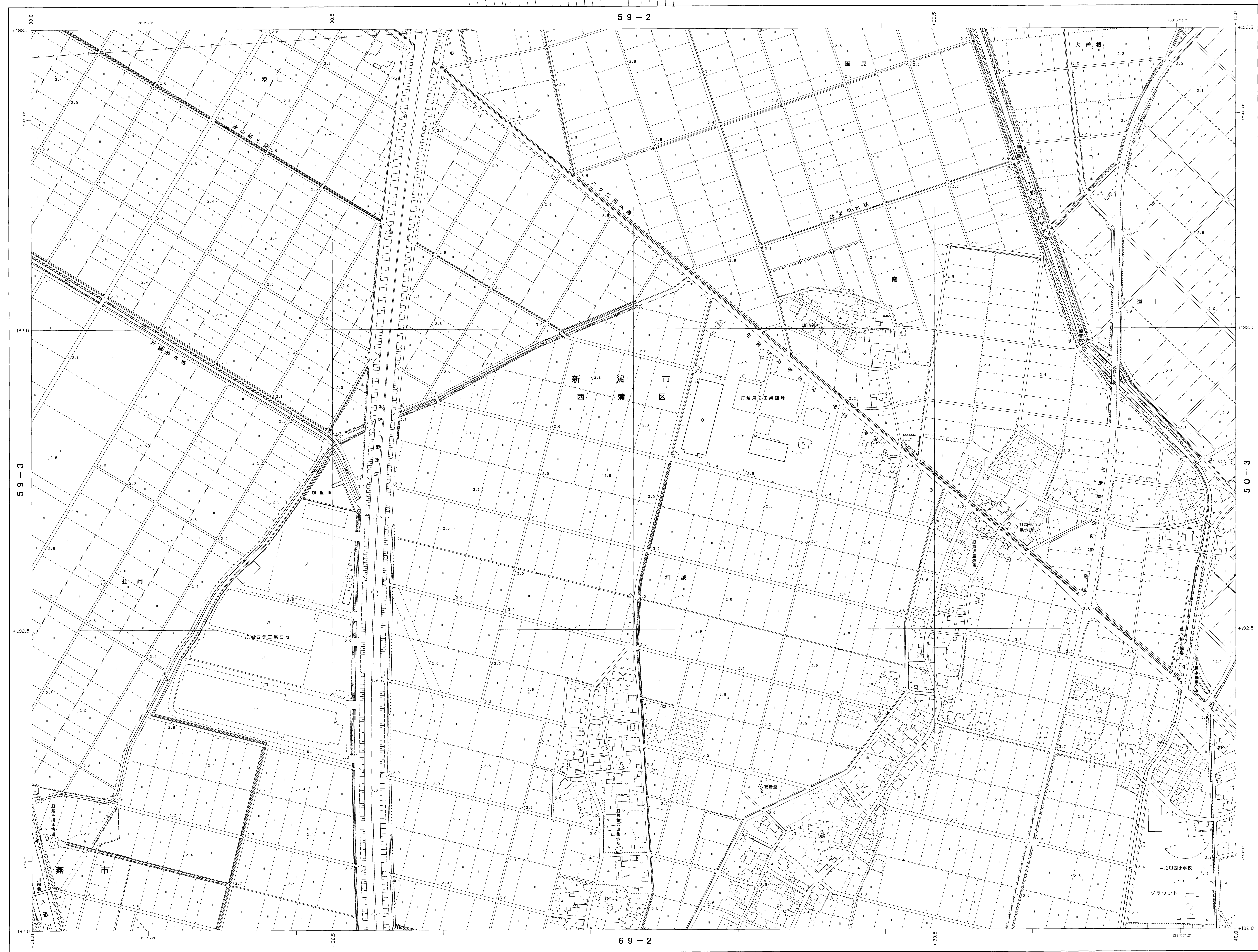


1:2,500 国土基本図
VIII-D E 59-4



平成19年測量

1. 平成17年4月爆影空中写真 (CB-17-3 1 C10-98-00 4:30 AK16287)
(CB-17-3 1 C11-63-65 4:30 AK16287)

2. 平成19年8月現地調査

1:2,500

「この測量成果は、国土地理院長の承認及び助言を得て同院所管の測量標及び測量成果を使用して得たものである
(承認番号) 平 19 北公 第 82 号」

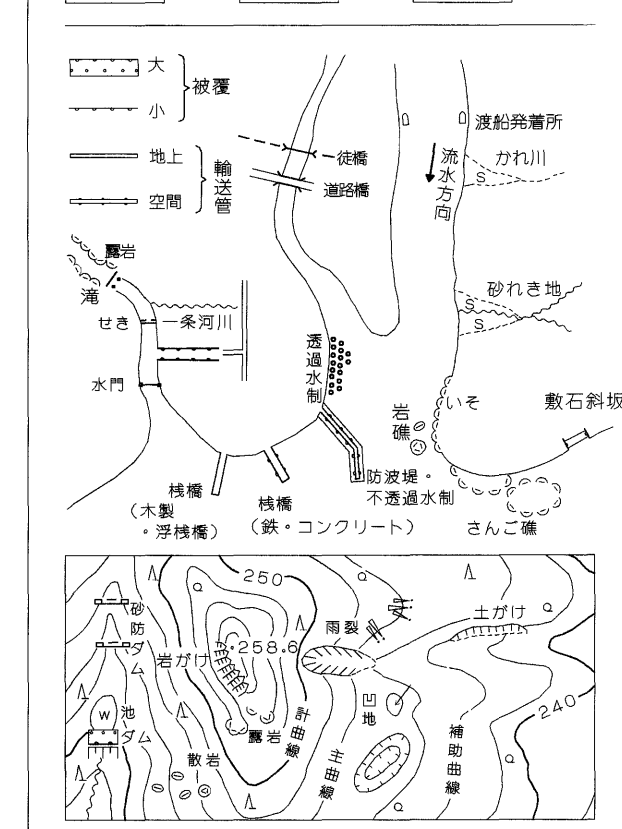
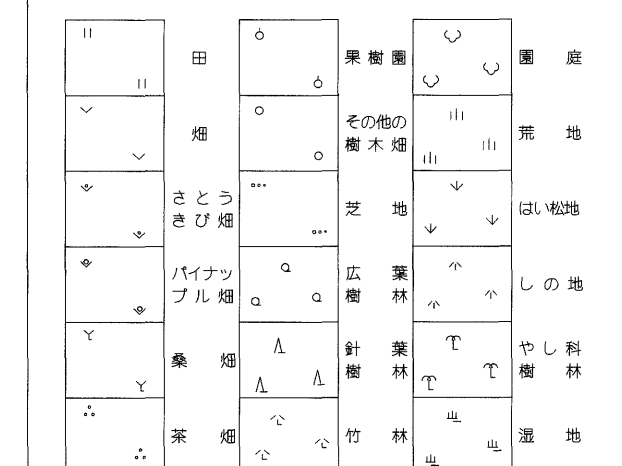
計 画 機 関 新 潟 県 ・ 新 潟 市
作 業 機 関 名 国 際 航 業 株 式 会 社

VIII - D E 5 9 - 4

48-4	49-3	49-4	40-3	40-4
58-2	59-1	59-2	新 通市 50-1	50-2
58-4	59-3		50-3	50-4
68-2	69-1	69-2	60-1	60-2
68-4	燕市	69-4	60-3	60-4

25

	建築事務所	△ 37.2	三 角 点
	設計事務所	△ 12.04	△ 14.8
	建築事務所	▽ 37.2	△ 14.8
	建築事務所	△ 12.04	△ 14.8
	建築事務所	△ 12.04	△ 14.8
	建築事務所	△ 12.04	△ 14.8
	建築事務所	△ 12.04	△ 14.8
	建築事務所	△ 12.04	△ 14.8
	建築事務所	△ 12.04	△ 14.8
	建築事務所	△ 12.04	△ 14.8
	建築事務所	△ 12.04	△ 14.8
	建築事務所	△ 12.04	△ 14.8
	建築事務所	△ 12.04	△ 14.8
	建築事務所	△ 12.04	△ 14.8
	建築事務所	△ 12.04	△ 14.8
	建築事務所	△ 12.04	△ 14.8
	建築事務所	△ 12.04	△ 14.8
	建築事務所	△ 12.04	△ 14.8
	建築事務所	△ 12.04	△ 14.8
	建築事務所	△ 12.04	△ 14.8
	建築事務所	△ 12.04	△ 14.8
	建築事務所	△ 12.04	△ 14.8

[illegible]

座標系は平成14年国土交通省告示第9号の規程による
第Ⅲ座標系、世界測地系による。
投影は横メルカトル図法
図形に表示してある座標値はキロメートル単位
方眼は0.5キロメートル間隔
図形に表示してある経緯度目盛は10秒間隔
高さの基準は東京湾の平均海面
等高線の間隔は2メートル

VIII - D E 5 9 - 4