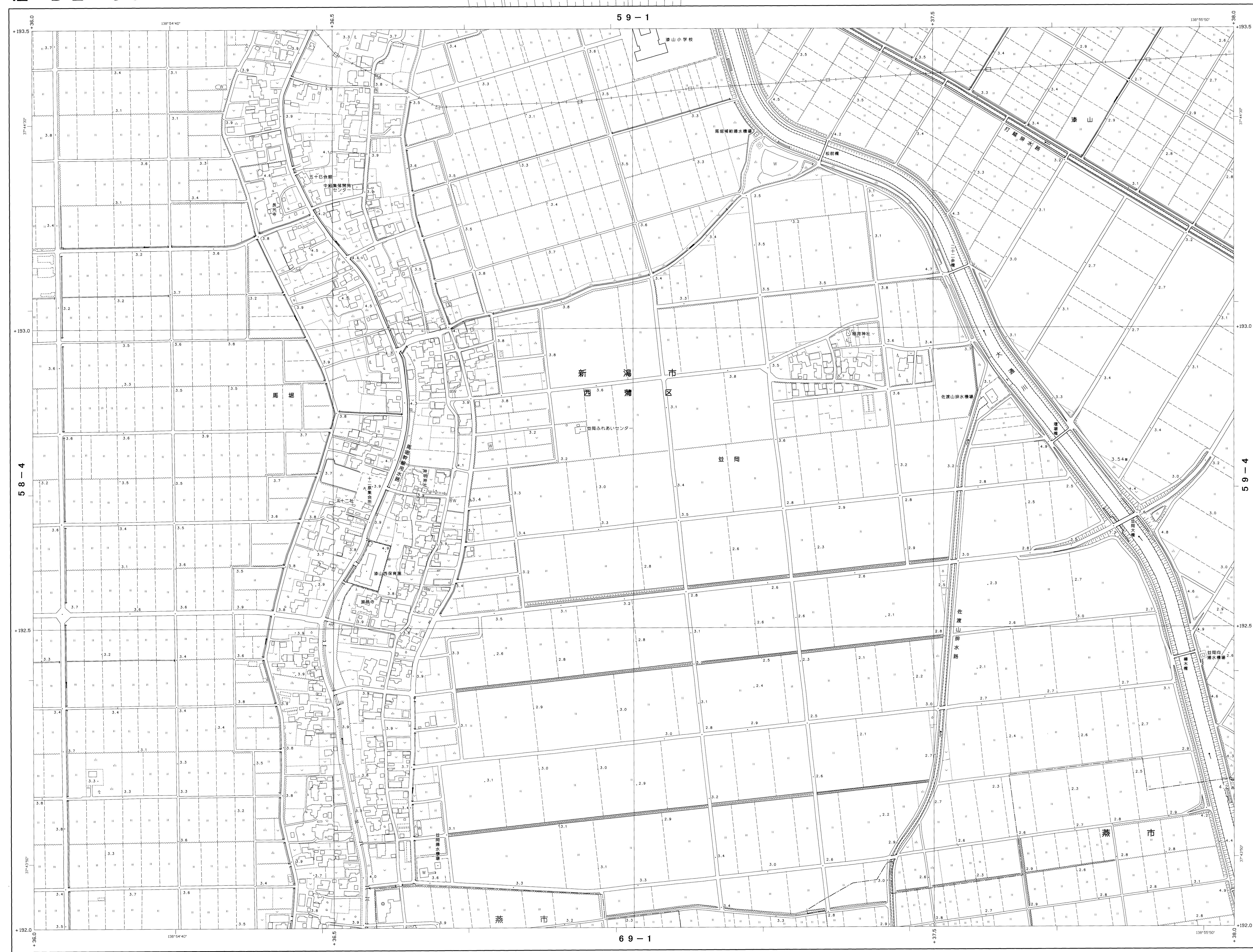


1:2,500 国土基本図
VIII-D E 59-3



平成19年測量 1. 平成17年4月撮影空中写真 (CB-17-3 1 C10-00-02 4:30 AK16287)
(CB-17-3 1 C11-61-63 4:30 AK16287)
2. 平成19年8月現地調査

1:2,500







「この測量成果は、国土地理院長の承認及び助言を得て同院所管の
測量標及び測量成果を使用して得たものである
(承認番号) 平 19 北公 第 82 号」

計 画 機 関 新 潟 県 ・ 新 潟 市
作 業 機 関 名 国 際 航 業 株 式 会 社

VIII - D E 5 9 - 3

48-3	48-	49-3	49-4	40-3
58-1	58-2	新海市 59-1 西郷区	59-2	50-1 鹿家
58-3	58-4		59-4	50-3
68-1	68-2	69-1	69-2	60-1
新海村 68-3	68-4	新市	69-4	新市 60-3

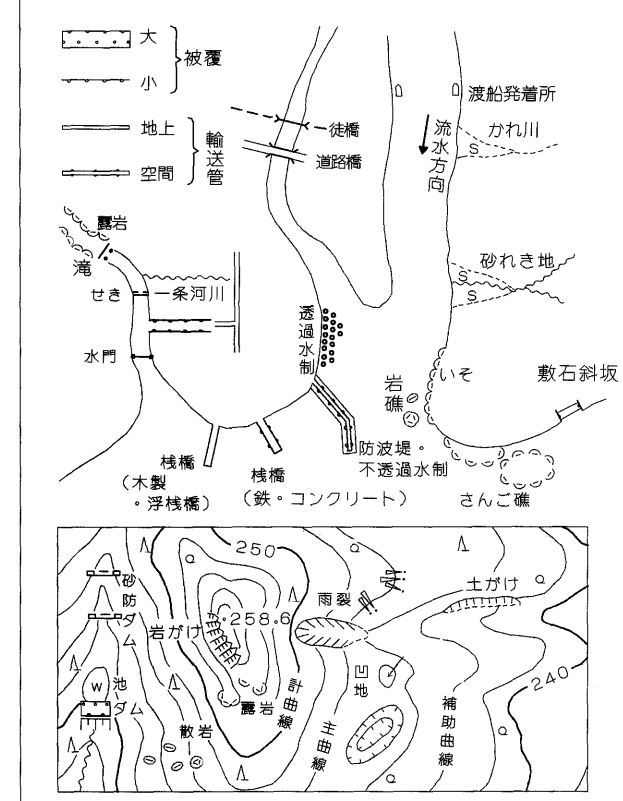
記

	器通 簡物	△ 37.2	三 角 点
	器ろう 簡物	□ 12.04	水 準 点
	器通 簡物	◎ 14.8	歩高及び埋石を有する簡物点
	器通 簡物	▽ 37.2	公共三角点
	器ろう 簡物	□ 12.04	公共水準点
	器ろう 簡物	△	電子基準点
		・ 25.6	埋石を有しない簡物点
		・ 18.7	簡物点

門	社	・	門
司	寺	・	門
十	ミナト	・	屋
次	学	口	屋
ノ	見	・	屋
○	鳥	・	・
○	研	・	記
○	工	・	公
○	学	・	公
○	業	・	公
○	大	○	社
○	連	・	社
○	出	・	社
○	出	・	社
○	候	○	ン
○	製	○	竹
○	研	・	・
○	行	・	口
○	業	・	口
○	保	・	社
○	製	・	社
○	業	・	社
○	ガ	・	社
○	・	・	・
○	・	・	・

[illegible]

H	田		茅葺屋	山	重庭
H				山	
V	庵	○	その他の木	山	荒地
◇	さとうきび畑	—	芝地	◇	水田地
◇	バナナ畑	—		◇	しの地
Y	桑畑	人	計画集料	T	やし科林
Y		人	T	T	雑樹
△	菜園	△	竹林	△	湿地



座標系は平成14年国土交通省告示第9号の規程による
第Ⅱ座標系、世界測地系による。
投影は横メルカトル図法
図郭に表示してある座標値はキロメートル単位
法は0.5キロメートル間隔
図郭に表示してある経緯度目盛は10秒間隔
高さの基準は東京湾の平均海面
等高線の間隔は2メートル

VIII - D E 5 9 - 3