

1:2,500国土基本図  
VIII-D E 59-2






















































































VIII-DE 59-2

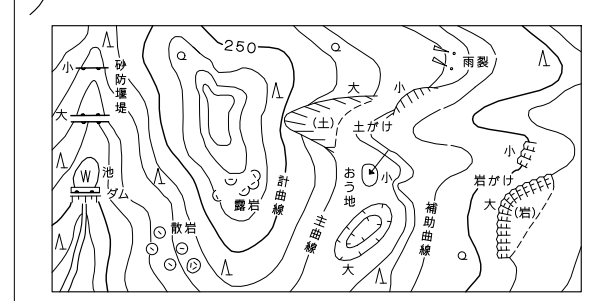
48-2	49-1	49-2	40-1	40-2
48-4	49-3	新潟市 49-4 西蒲区	40-3	40-4
58-2	59-1		50-1	50-2 南區
58-4	59-3	59-4	50-3	50-4
68-2	69-1 南市	69-2	60-1	60-2

記

[illegible]

 道路建設  道路改良  道路拡充  道路改良  道路拡充  道路改良  道路拡充  道路改良  道路拡充  道路改良  道路拡充  道路改良  道路拡充  道路改良  道路拡充  道路改良  道路拡充  道路改良  道路拡充  道路改良  道路拡充  道路改良  道路拡充  道路改良  道路拡充  道路改良  道路拡充  道路改良  道路拡充  道路改良  道路拡充  道路改良  道路拡充  道路改良  道路拡充  道路改良  道路拡充  道路改良  道路拡充  道路改良  道路拡充  道路改良  道路拡充  道路改良  道路拡充  道路改良  道路拡充  道路改良  道路拡充  道路改良  道路拡充  道路改良  道路拡充  道路改良  道路拡充  道路改良  道路拡充  道路改良  道路拡充  道路改良  道路拡充  道路改良  道路拡充  道路改良  道路拡充  道路改良  道路拡充  道路改良  道路拡充  道路改良  道路拡充  道路改良  道路拡充  道路改良  道路拡充  道路改良  道路拡充  道路改良  道路拡充  道路改良  道路拡充  道路改良  道路拡充 
--

田	田	果樹園	園地
山	山	その他の 農用地	山地
畑	畑	芝地	はい牧草
水田	水田	低灌 澤林	しの地
森林	森林	針葉 林	やし 野林
竹林	竹林	竹 林	雑 草地



座標系は平成14年国土交通省告示第9号の規定による第Ⅱ座標系、世界測地系による。  
投影は横メルカトル図法  
図形に表示してある座標値はキロメートル単位  
方角は0.5キロメートル間隔  
図形に表示してある経緯度目盛は10秒間隔  
高さの基準は東京湾の平均海面  
等高線の間隔は2メートル  
平面直角座標値は、世界測地系による。(測地成果2000)

VIII-DE 59-2