





VIII-D E 58-1
























VIII-DE 58-1

47-1	47-2	48-1	48-2	49-1
47-3	47-4	新 湖 市 48-3 西 浦 区	48-4	49-3
57-1	57-2		58-2	59-1
57-3	57-4	58-3	58-4	59-3
67-1 高 市 区	67-2	68-1	68-2	69-1 高 市

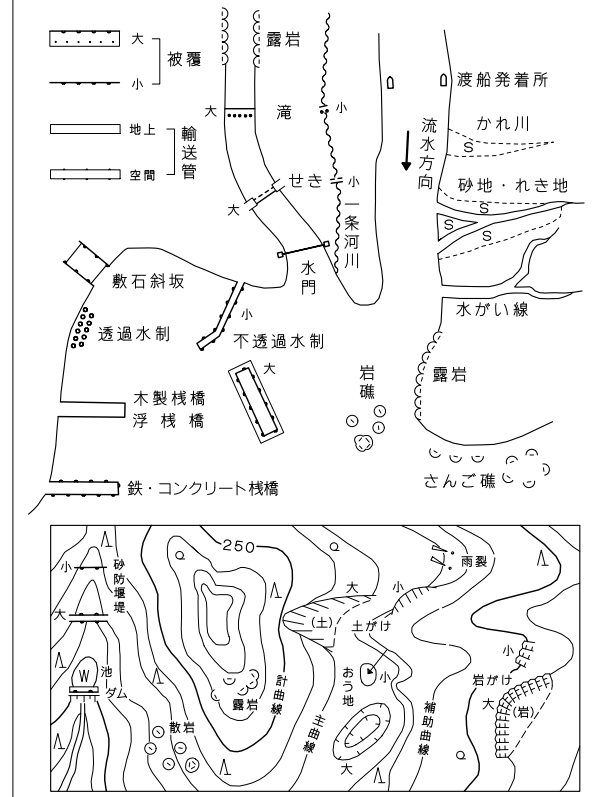
記

	普通建物
	堅ろう建物
	普通無壁合
	堅ろう無壁合

☺	官 公 庫
△	農 業 林
△	機 器 市
◎	紙 産 業
◎	使 用 局
✕	品 料 製 造 業
△	交 通
Y	酒 類 業
△	製 造 業 (ヒューズ)
◎	研 究 院 文 書 研 究 所 等
◎	研 究 所
◎	電 機
十	カ リ ス ト 公 会
✕	学 校
◎	幼稚園、保育園
△	会 館、公 益 社
△	老人ホーム
◎	保 健 所
◎	病 院
リ	結 核 症 療 養 所
△	農 業
△	工 業 場
△	交 通 作 業
◎	建 設 業
◎	ガ ザ ン ス ト ャ ン
◎	競 馬 場
◎	競 輪 場
◎	競 艇 場
△	自然史博物館

 山 脉
 山 峰
 山 脊
 山 坡
 山 谷
 山 口
 山 原
 山 阶
 山 台
 山 脊
 山 坡
 山 谷
 山 口
 山 原
 山 阶
 山 台
 山 脊
 山 坡
 山 谷
 山 口
 山 原
 山 阶
 山 台

日	田	△	果樹園	♡	園庭
日		△		♡	
▽	溝	○	その他の 水本流	山	荒地
▽				山	
◇	たきう び類	■	雑 地	▽	はい枝 地
+	パイナップ ル類	○	広葉 葉林	△	しの地
▽	桑畑	△	針葉 葉林	△	少し針 葉林
△		△	竹林	△	湿地



座標系は平成14年国土交通省告示第9号の規定による第Ⅲ座標系、世界測地系による。
投影は横メルカトル図法
図郭に表示してある座標値はキロメートル単位
方眼は0.5キロメートル間隔
図郭に表示してある経緯度目盛は10秒間隔
高さの基準は東京湾の平均海面
等高線の間隔は2メートル
平面直角座標値は、世界測地系による。(測地成果2011)

VIII-DE 58-1