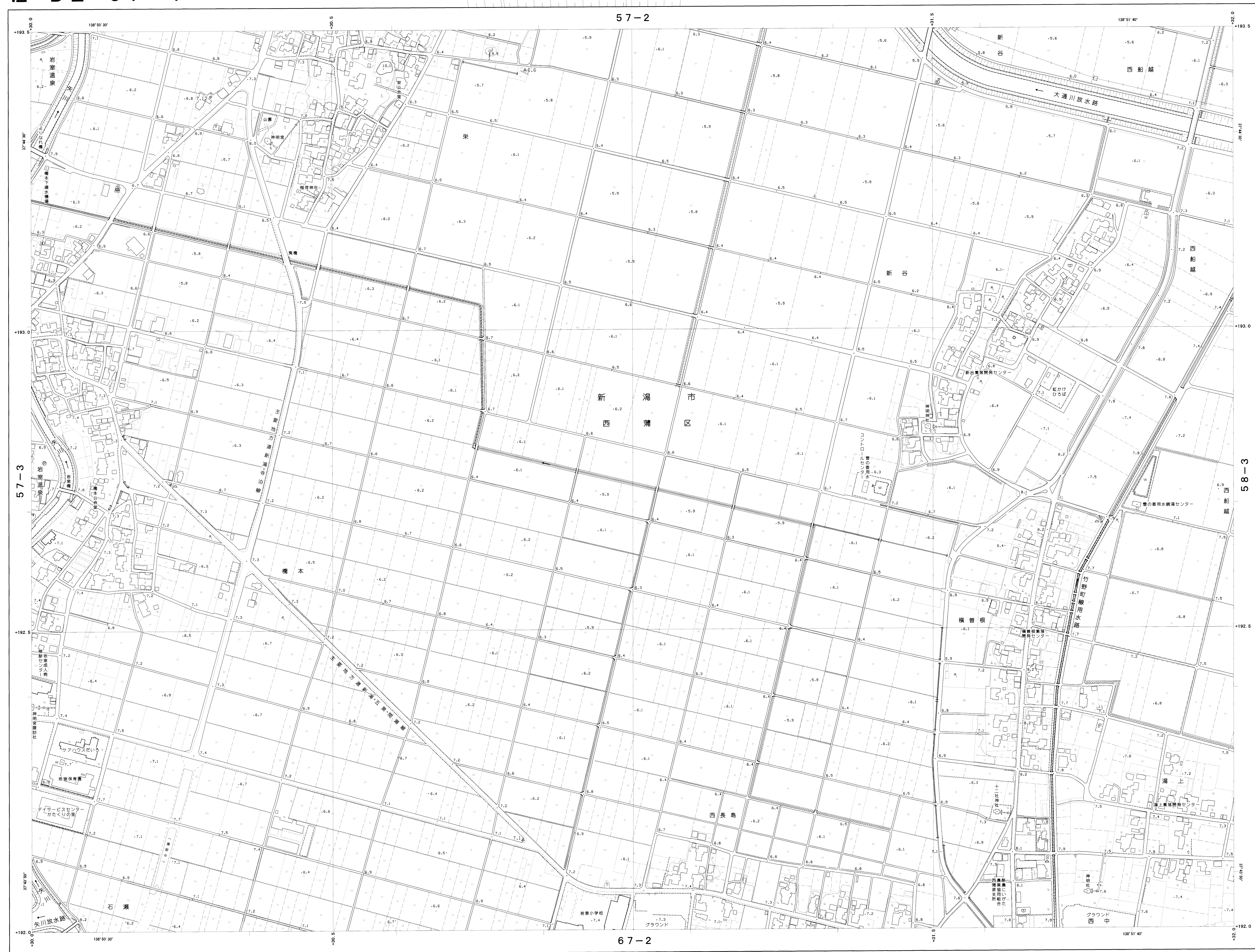


















































1:2,500 国土基本図
VIII-D E 57-4



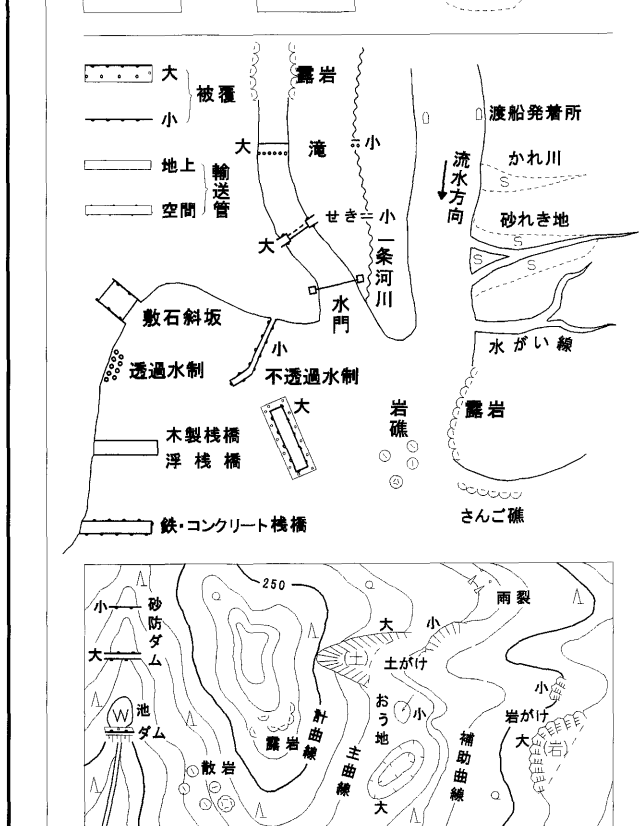
VIII-DE 57-4				
46-4	47-3	47-4	48-3	48-4
56-2	57-1	新潟市 57-2 西區區	58-1	58-2
56-4	57-3		58-3	58-4
66-2	67-1	67-2	68-1	68-2
66-4 鳥取市	67-3 新倉市	67-4	68-3 新倉市	68-4

記

[illegible]

イ		ロ		ハ	
	真 珠 歌		新 野 歌		新 野 歌
	真 珠 歌		新 野 歌		新 野 歌
	真 珠 歌		新 野 歌		新 野 歌
	真 珠 歌		新 野 歌		新 野 歌
	真 珠 歌		新 野 歌		新 野 歌
	真 珠 歌		新 野 歌		新 野 歌
	真 珠 歌		新 野 歌		新 野 歌
	真 珠 歌		新 野 歌		新 野 歌
	真 珠 歌		新 野 歌		新 野 歌
	真 珠 歌		新 野 歌		新 野 歌
	真 珠 歌		新 野 歌		新 野 歌
	真 珠 歌		新 野 歌		新 野 歌
	真 珠 歌		新 野 歌		新 野 歌
	真 珠 歌		新 野 歌		新 野 歌
	真 珠 歌		新 野 歌		新 野 歌
	真 珠 歌		新 野 歌		新 野 歌

田	果樹園	圃 産
畑	その他の樹木園	荒地
さとうきび畑	芝 地	はい牧地
パイナップル畑	広 東 樹 林	しの地
農 畑	針 葉 樹 林	やし利樹林
茶 畑	竹 林	湿 地



座標系は平成14年国土交通省告示第9号の規定による。第Ⅳ座標系、平面直角座標値は世界測地系による。投影は横メルカトル図法。図郭に表示してある座標値はキロメートル単位。方眼は0.5キロメートル間隔。図郭に表示してある経緯度目盛は10秒間隔。高さの基準は東京湾の平均海面。等高線の間隔は2メートル。

VIII - D E 5 7 - 4