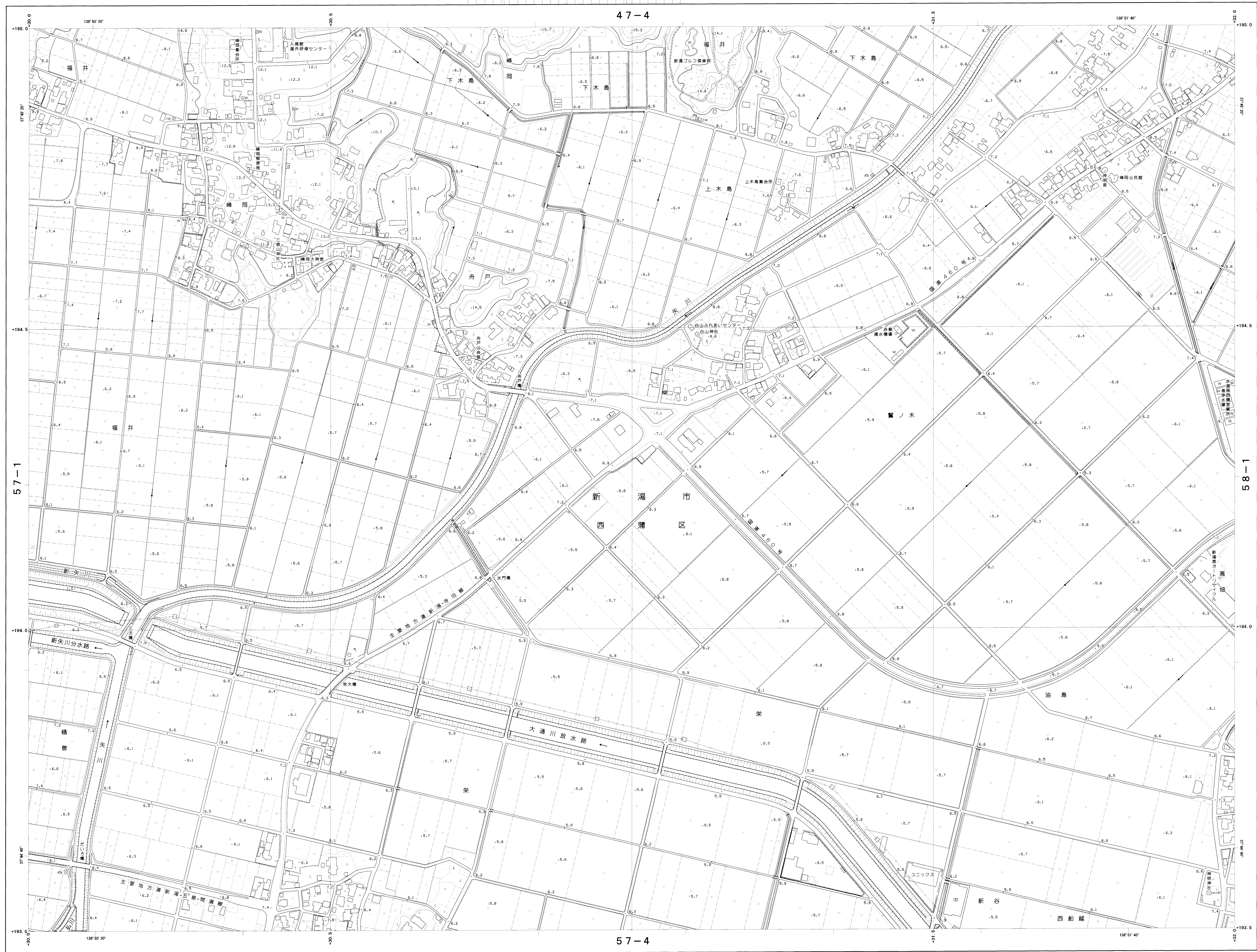


1 : 2,500 国土基本図  
VIII-D E 57-2



平成21年測量

1. 平成20年4月撮影空中写真	(CB-20-4	06-12-16
	(CB-20-4	07-15-20
2. 平成21年10月現地調査		

4:29 JA882B)  
4:29 JA882B)


































「この測量成果は、国土地理院長の助言をうけて得たものである  
(承認番号) 平21 北公 第120号」












































































計 画 機 関      新 潟 県 ・ 新 潟 市  
作 業 機 関 名      朝 日 航 洋 株 式 会 社

VIII - D E 5 7 - 2

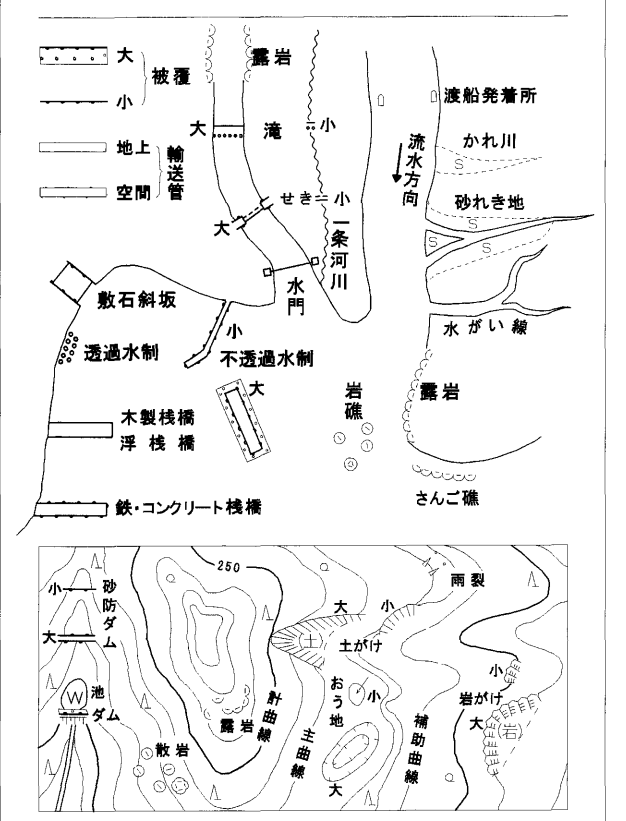
46-2	47-1	47-2	48-1	48-2
46-4	47-3	新 濠 市 47-4 西 西 區	48-3	48-4
56-2	57-1		58-1	58-2
56-4	57-3	57-4	58-3	58-4
66-2	67-1	67-2	68-1	68-2

무

	普通乗客	△37.2	二 乗 車	乗 車
	バス乗客	△25.62	二 乗 車	乗 車
	バス乗客	△42.3	二 乗 車	乗 車
	バス乗客	△35.6	二 乗 車	乗 車
	バス乗客	△37.2	二 乗 車	乗 車
	バス乗客	△12.3	二 乗 車	乗 車
	バス乗客	△15.0	二 乗 車	乗 車
	バス乗客	△15.0	二 乗 車	乗 車
	バス乗客	△15.0	二 乗 車	乗 車
	バス乗客	△15.0	二 乗 車	乗 車
	バス乗客	△15.0	二 乗 車	乗 車
	バス乗客	△15.0	二 乗 車	乗 車
	バス乗客	△15.0	二 乗 車	乗 車
	バス乗客	△15.0	二 乗 車	乗 車
	バス乗客	△15.0	二 乗 車	乗 車
	バス乗客	△15.0	二 乗 車	乗 車
	バス乗客	△15.0	二 乗 車	乗 車
	バス乗客	△15.0	二 乗 車	乗 車
	バス乗客	△15.0	二 乗 車	乗 車
	バス乗客	△15.0	二 乗 車	乗 車
	バス乗客	△15.0	二 乗 車	乗 車
	バス乗客	△15.0	二 乗 車	乗 車
	バス乗客	△15.0	二 乗 車	乗 車
	バス乗客	△15.0	二 乗 車	乗 車
	バス乗客	△15.0	二 乗 車	乗 車
	バス乗客	△15.0	二 乗 車	乗 車
	バス乗客	△15.0	二 乗 車	乗 車
	バス乗客	△15.0	二 乗 車	乗 車
	バス乗客	△15.0	二 乗 車	乗 車
	バス乗客	△15.0	二 乗 車	乗 車
	バス乗客	△15.0	二 乗 車	乗 車
	バス乗客	△15.0	二 乗 車	乗 車
	バス乗客	△15.0	二 乗 車	乗 車

い	え	お
		
		
		
		
		
		
		
		
		
		
		
		
		
		
		
		
		
		
		
		
		
		
		
		
		

田	田	果樹園	園庭
畑	畑	その他の樹木園	荒地
さとうきび畑	芝地	山	はいね地
バナナ・プル園	瓜・葉林	↓	し の 地
桑畑	針葉樹林	↓	やし科樹林
茶畑	竹林	↓	湿地



座標系は平成14年国土交通省告示第9号の規定による  
第四座標系、平面直角座標値は世界測地系による。  
投影は横メルカトル図法  
図郭に表示してある座標値はキロメートル単位  
方向は0、5キロメートル間隔  
図郭に表示してある経緯度目盛は10秒間隔  
高さの基準は東京湾の平均海面  
等高線の間隔は2メートル

VIII - D E 5 7 - 2