1：2，500国土基本図

Ⅷ－DE　56－4

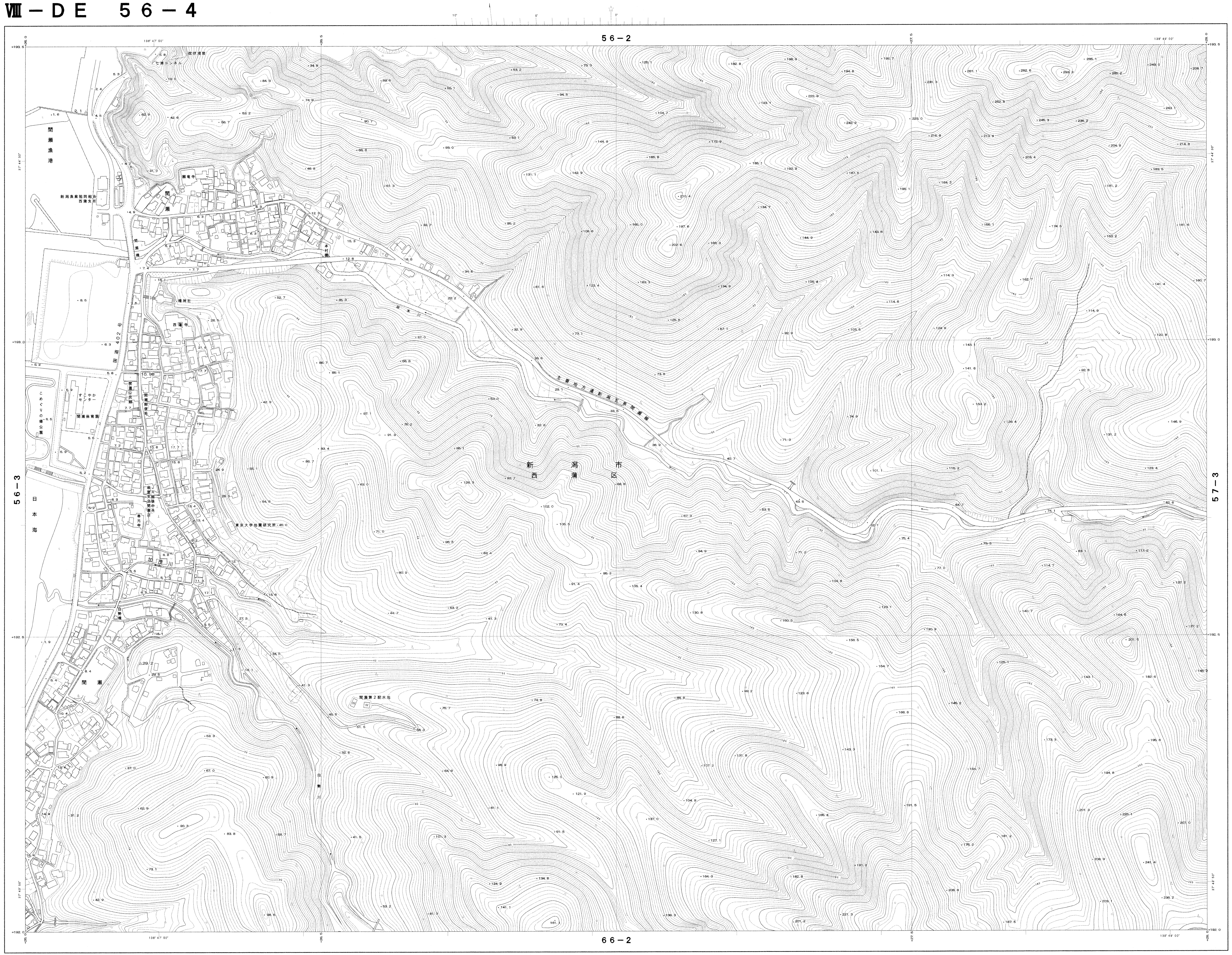
56－2
66－2
56－3
57－3
新潟市
西蒲区
日本海
間瀬
間瀬漁港
国道402号
東京大学地震研究所
間瀬第2配水池
138° 47′ 50″
138° 49′ 00″
37° 43′ 50″
37° 44′ 30″
+193.5
+193.0
+192.5
+192.0
+26.0
+26.5
+27.5
+28.0

Ⅷ－DE　56－4

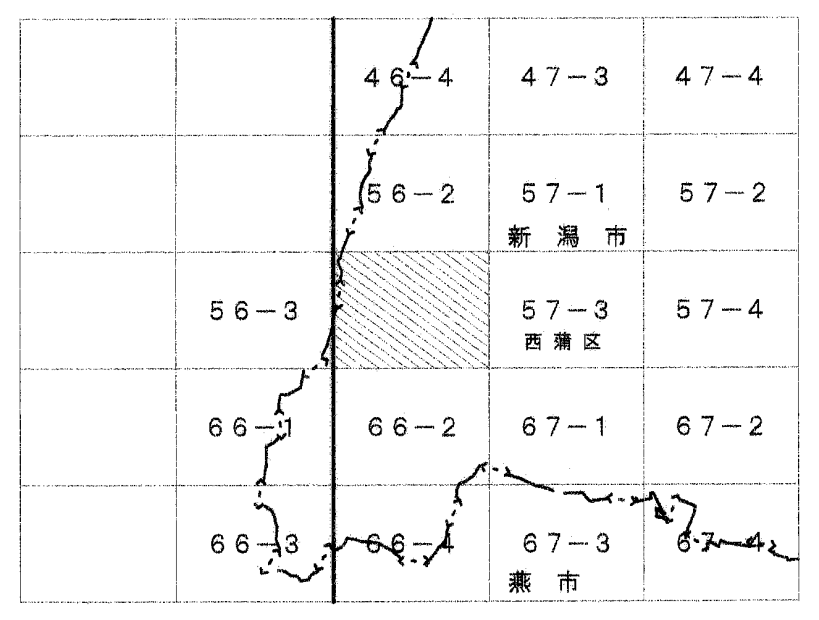
46－4
47－3
47－4
56－2
57－1
57－2
新潟市
56－3
57－3
西蒲区
57－4
66－1
66－2
67－1
67－2
66－3
66－4
67－3
67－4
燕市

記　　号


普通建物
堅ろう建物
堅ろう無壁舎
普通無壁舎
37.2 三角点
25.62 水準点
42.3 多角点及び標石を有する図根点等
35.6 公共基準点（三角点）
25.73 公共基準点（水準点）
37.2 電子基準点
12.3 標石を有しない標高点
15.8 図化機測定による標高点
砂防ダム
池
ダム
露岩
散岩
計曲線
主曲線
補助曲線
おう地
土がけ
岩がけ
（岩）
大
小

座標系は平成１４年国土交通省告示第９号の規定による
第Ⅷ座標系、平面直角座標値は世界測地系による。
投影は横メルカトル図法
図郭に表示してある座標値はキロメートル単位
方眼は０．５キロメートル間隔
図郭に表示してある経緯度目盛は１０秒間隔
高さの基準は東京湾の平均海面
等高線の間隔は２メートル

Ⅷ－DE　56－4

平成２２年測量

1．平成２０年４月撮影空中写真　（ CB-20-4　C 6- 4- 8　4:29　JA882B ）
（ CB-20-4　C 7- 8- 9　4:29　JA882B ）
2．平成２２年９月　現地調査　（ CB-20-4　C 6- 4- 6　4:29　JA882B ）

1：2，500

0　50　100　200　300　400　500m

「この測量成果は、国土地理院長の助言をうけて得たものである
（承認番号）　平２２　北公　第８５号」

計画機関　新潟市
作業機関名　株式会社メイホーエンジニアリング