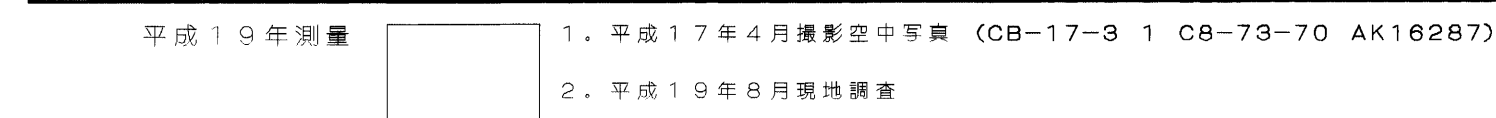


VIII-D E 49-1









1 : 2,500

「この測量成果は、国土地理院長の承認及び助言を得て同院所管の測量標及び測量成果を使用して得たものである
(承認番号) 平 19 北公 第 82 号」

計 画 機 関	新 潟 県 ・ 新 潟 市
作 業 機 関 名	国 際 航 業 株 式 会 社

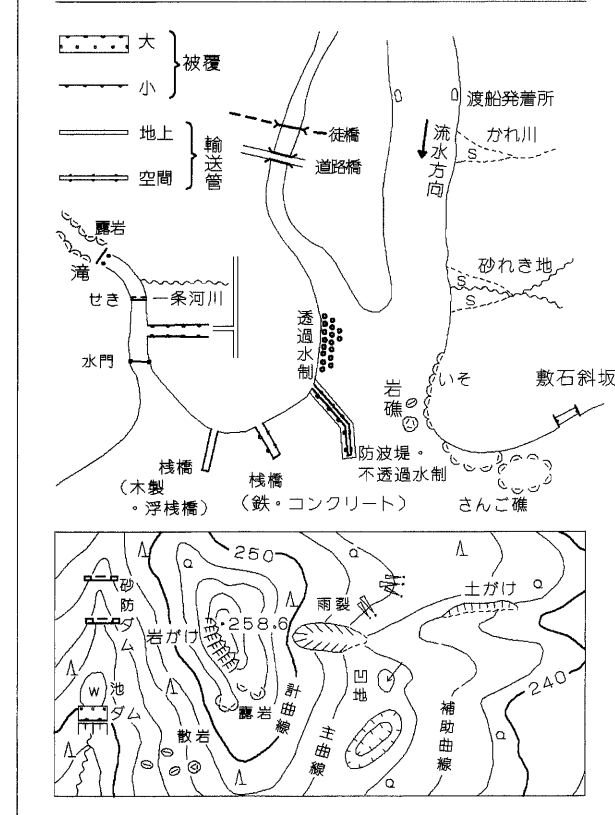
VIII - D E 4 9 - 1

38-1	西區 38-2	39-1	39-2	西區 30-1
38-3	38-4	39-3 新 場 市	39-4	30-3
48-1	48-2		49-2	DF 40-1
48-3	48-4	西青區 49-3	49-4	40-3
58-1	58-2	59-1	59-2	50-1

	普通通船	△ 37.2	三角点
	塙ろく雑物	◎ 12.04	水事点
	普通新築告	◎ 14.8	水事点及び 所有する部 公共三角点
	普通新築告	▽ 37.2	公共三角点
	塙ろく雑物	△ 12.04	公共水事点
	塙ろく雑物	△ 25.6	公共水事点 所有する部 公共三角点

[illegible][illegible]

日	田	◇	果實	▽	園
ハ		○	種	山	庭
▽	畑	○	の地の	山	地
▽		○	焼く	山	
サ	さとうび	…	芝	シ	緑地
●	パイナップル	…	草	サ	
●	園	○	富	ヤ	ひの地
ヤ	桑	△	野	テ	やし
ヤ	畑	△	菜	で	庭
△	菜	△	花	花	
△	菜	△	竹	木	菜地



座標系は平成14年国土交通省告示第9号の規程による
第Ⅱ座標系、世界測地系による。
投影は横メルカトル図法
図郭に表示してある座標値はキロメートル単位
方眼は0.5キロメートル間隔
図郭に表示してある経緯度目盛は10秒間隔
高さの基準は東京湾の平均海面
等高線の間隔は2メートル

VIII - D E 4 9 - 1