





VIII—D E 4 8 —3

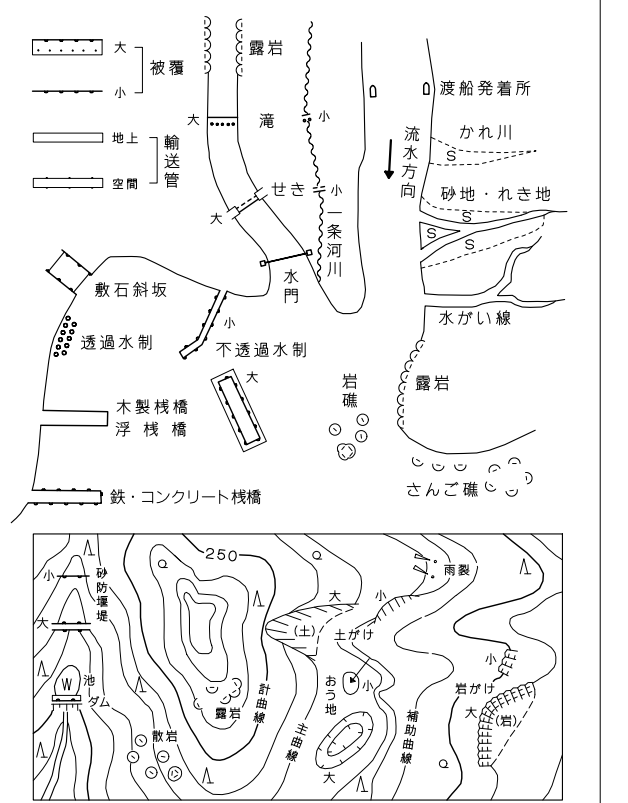


VIII-DE 48-3

37-3	37-4	38-3	38-4	39-3
47-1	47-2	新潟市 48-1 西蒲区	48-2	49-1
47-3	47-4		48-4	49-3
57-1	57-2	58-1	58-2	59-1
57-3	57-4	58-3	58-4	59-3 高市

5

	普通建物	△ 37.2	三角点
		□ 12.04	水準点
	堅ろう建物	△ 14.8	多角点及び礎石を有する三角点
		▽ 37.2	合角三角点
	普通用屋舎	□ 12.04	合角水準点
		△ 37.2	礎石基準点
	堅ろう無屋舎	・ 25.6	礎石を有しない高木点
		・ 10.7	図化、測量点

[illegible][illegible][illegible]

変換率は平成14年国土交通省告示第9号の規定による  
 高津座標系、世界測地系による。  
 投影は横メルカトル図法  
 図形に表示してある距離値はキロメートル単位  
 図形は0.5キロメートル間隔  
 図形に表示してある経緯度間隔は10秒間隔  
 高さの基準は東京湾の平均海面  
 等高線の間隔は2メートル  
 平面直角座標系は、世界測地系による。〔測地成果2011〕

VIII-DE 48-3