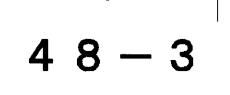


VIII-D E 48-1










1. 平成17年4月撮影空中
2. 平成19年8月現地調査

1 : 2,500

計 画 機 関 新 潟 県 ・ 新 潟 市
作 業 機 関 名 国 際 航 空 株 式 会 社

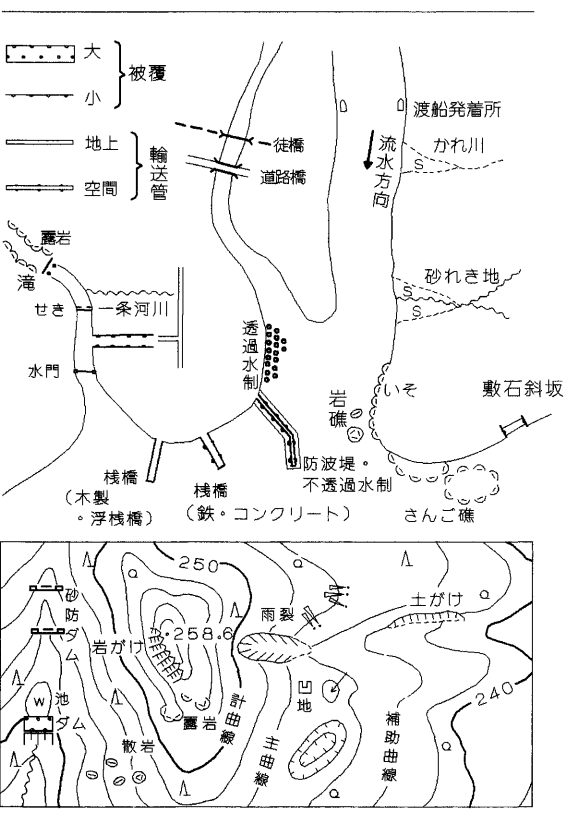
37-1	37-2	38-1	38-2	39-1
37-3	37-4	38-3 新 潟 市	38-4	39-3
47-1	47-2		48-2	49-1
47-3	47-4	西 貢 区 48-3	48-4	49-3
57-1	57-2	58-1	58-2	59-1

記 号	
	普通建物 37.2 三角点
	12.04 水 準 点
	14.8 多角点及び補点
	37.2 多角点及び補点
	12.04 公共水準点
	25.6 電子水準点
	18.7 電子水準点ない 図化 補 点 定 点

[illegible]

	真直道路		山道
	橋		鉄道線
	交差路		トンネル
	曲線路		建設中の街道
	歩道・分岐路		交差点の信号機
	道路の分岐		紙道標
	道路標		鉄道の駅舎等
	横断歩道の信号機		交差点の信号機
	踏切		送電線
	人工斜面		区域界
			生産地

川	田		東 栗 原	鹿 野	鹿 野
山	畑	○	山	山	山
谷	畑	○	その他の 樹木 山	山	山
池	さとうきび畑	…	芝 地	シ	沼 地
池	ハイアップル 植 林	…	広 葉 樹 林	シ	しの 地
池	桑 畑	△	針 葉 樹 林	テ	やし 科 樹
池	茶 畑	▽	防 林	テ	泡 池



座標系は平成14年国土交通省告示第9号の規程による
第Ⅱ座標系、世界測地系による。
投影は横メルカトル図法
図郭に表示してある座標値はキロメートル単位
方眼は0.5キロメートル間隔
図郭に表示してある経緯度目盛は10秒間隔
高さの基準は東京湾の平均海面
等高線の間隔は2メートル

VIII - D E 4 8 - 1