





VIII - D E 4 7 - 3

	36-4	37-3	37-4	38-3
	46-2	新 滬 市 47-1 西 滬 区	47-2	48-1
	46-4		47-4	48-3
6-1	56-2	57-1	57-2	58-1
6-3	56-4	57-3	57-4	58-3

号

	普通建築物	△37.2 三角点 □25.62 水準点
	堅固な建築物	△42.3 多角点又は四角点等 ▽35.6 外水溝点
	堅固な建築物	△25.73 外水溝点 (水準点)
	普通建築物	△37.20 観測水準点 ・12.3 標高が低い ・15.8 標高に 比する高低差

[illegible][illegible]

	部・分、境界		町・界 町境などの区別		
-----	北海道の地方区分	-----	大字・町(市)界		
-----	郡名・支庁名の区別	-----	所属界		
H	田	○	厚岸圏	V	置座
v	畑	△	その他の 農木畑	(山)	荒畑
w	さとう きび畑	▽	芝地	+	引込地
*	パイナップ ル畑	△	菜園	×	しの地
x	桑畑	△	針葉林	て	やし利 樹林
y	茶畑	△	竹林	樹林	樹林

系は平成14年国土交通省告示第9号の規定による  
座標系、平面直角座標値は世界測地系による。  
は横メルカトル図法  
に表示してある座標値はキロメートル単位  
は0.5キロメートル間隔  
に表示してある経緯度目盛は10秒間隔  
の基準は東京湾の平均海面  
線の間隔は2メートル