


1:2,500 国土基本図
VIII — DE 39 — 1

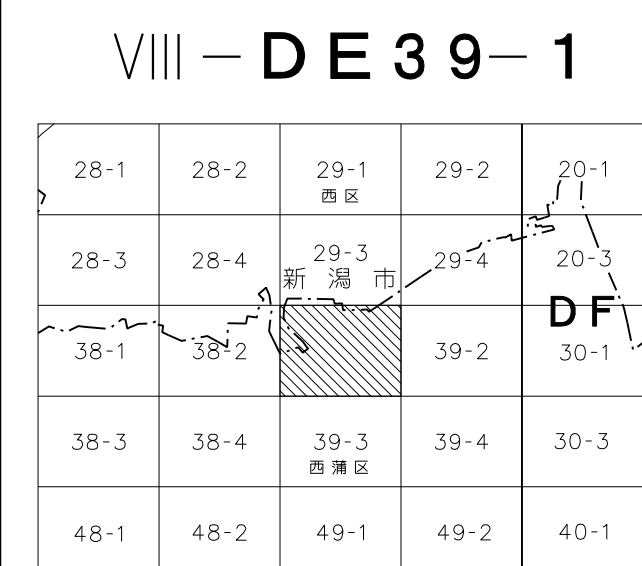
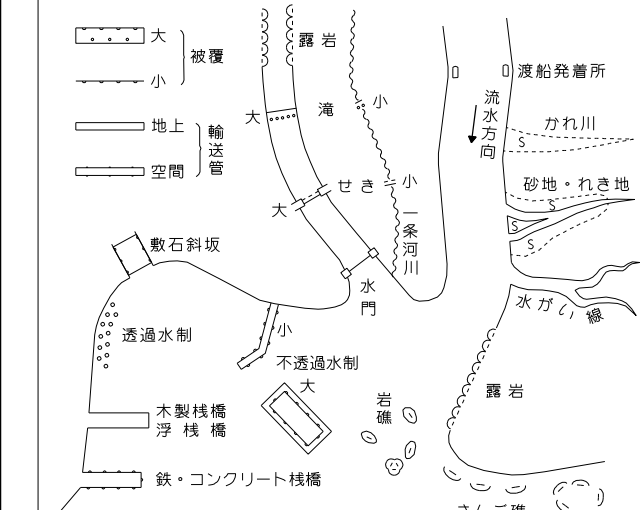
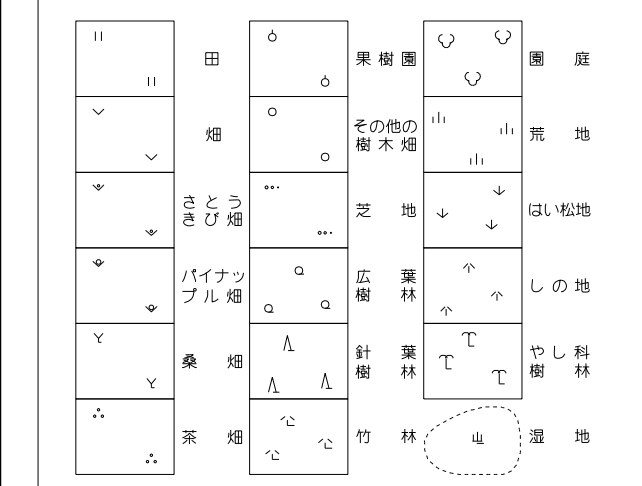


平成19年測量 平成24年修正 令和5年修正		1. 令和5年4月撮影空中写真 2. 令和6年1月現地調査
------------------------------	---	----------------------------------

「この測量成果は、国土地理院長の助言を受けて得たものである。
(助言番号) 令 5 北公 第 319 号」

市 湯 新 関 機 画 計

作業機関名 **MAIS 株式会社 ナカノアイシシステム**

[illegible][illegible]

座標系は平成14年国土交通省告示第9号の規定による第Ⅴ座標系
投影は横メルカトル図法
図郭に表示してある座標値はキロメートル単位
万画は0.5キロメートル間隔
図郭に表示してある経緯度目盛は10秒間隔
高さの基準は東京湾の平均海面
等高線の間隔は2メートル
高さは主として地盤変動調査水準測定の成果を
使用したものである。

VIII — DE 39—1