1:2,500

Ⅷ－DE 37－3

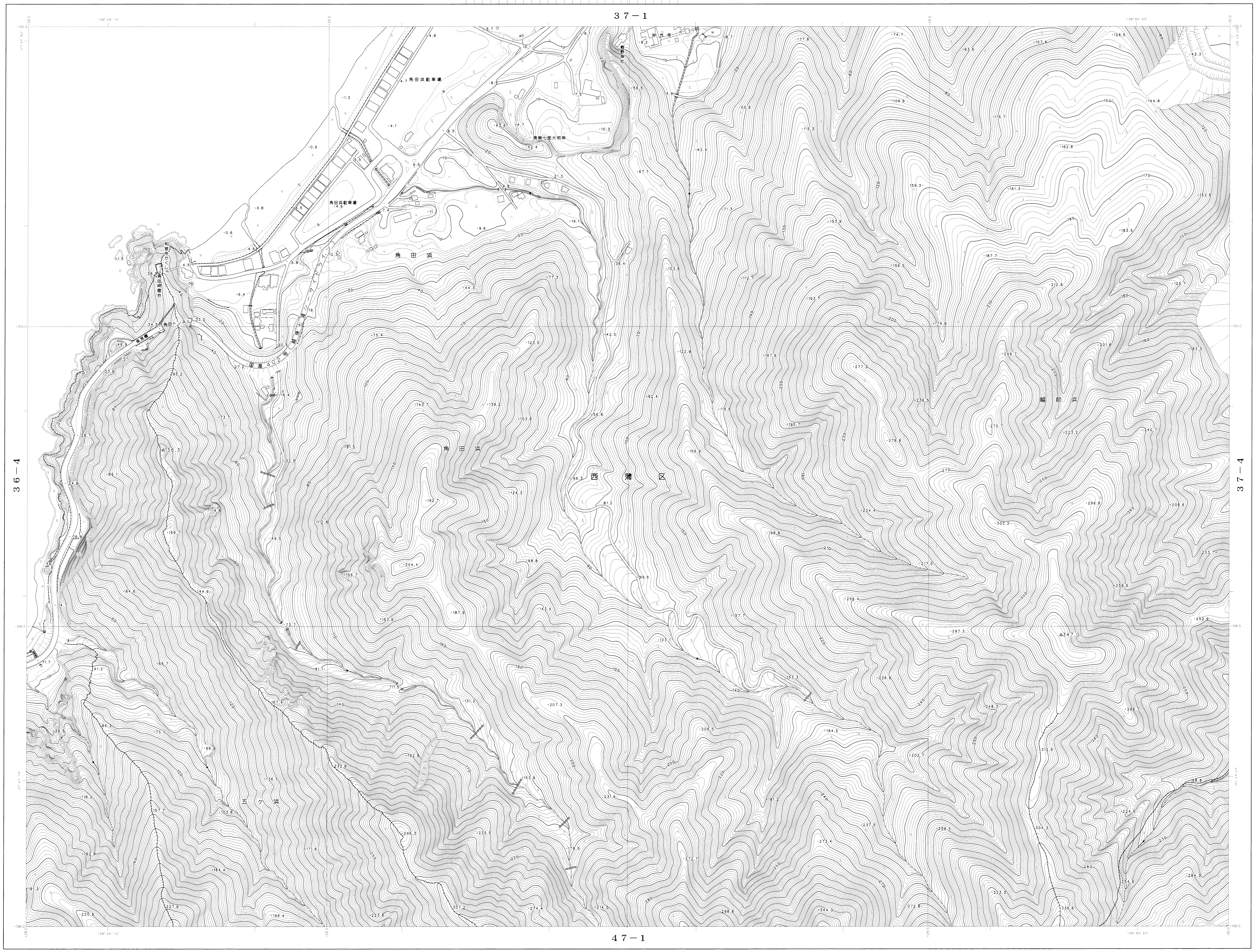
37－1
36－4
37－4
47－1
角田浜駐車場
角田浜
角田浜
西蒲区
五ケ浜
越前浜
△347.0

三
和
航
測
株
式
会
社
調
整

Ⅷ－DE 37－3

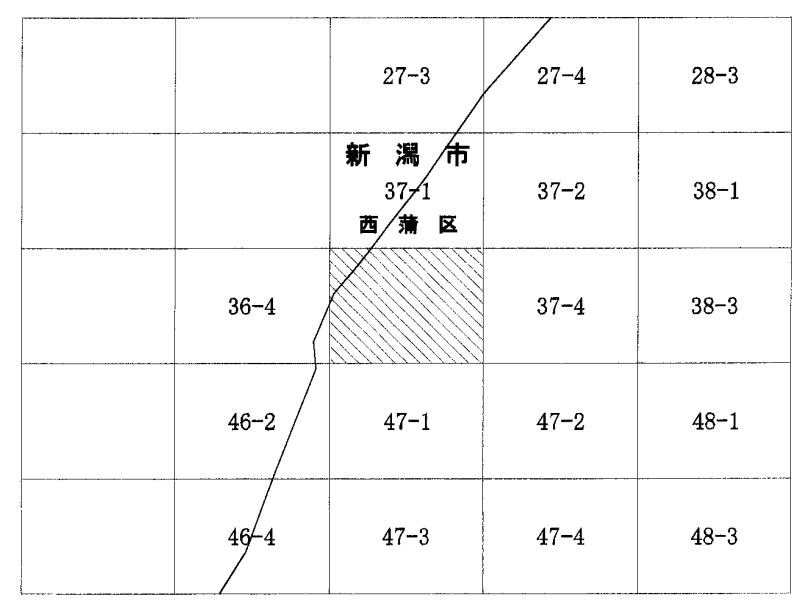
27-3
27-4
28-3
新潟市
37-1
西蒲区
37-2
38-1
36-4
37-4
38-3
46-2
47-1
47-2
48-1
46-4
47-3
47-4
48-3

記　号

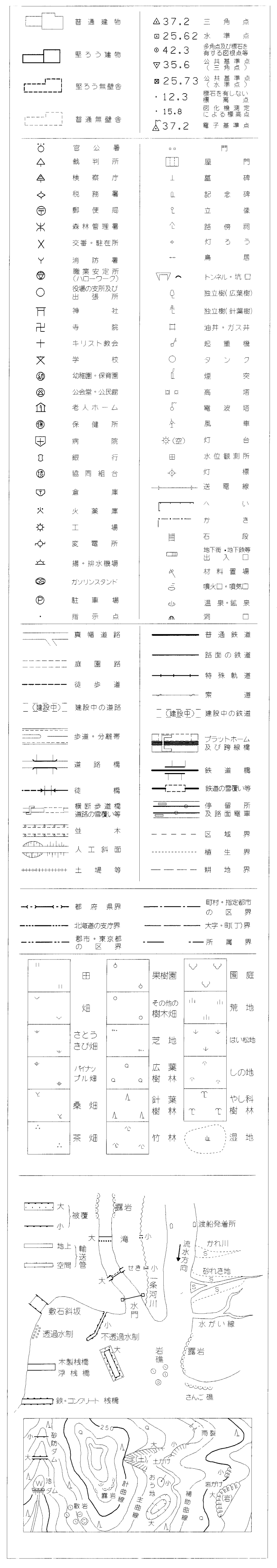
普通建物
堅ろう建物
堅ろう無壁舎
△37.2 三角点
⊡25.62 水準点
⊙42.3 多角点及び標石を有する図根点等
▽35.6 公共基準点（三角点）
⊠25.73 公共基準点（水準点）
・12.3 標石を有しない標高点
・15.8 図化機測定による標高点
砂防ダム
池ダム
露岩
散岩
計曲線
主曲線
おう地
補助曲線
土がけ
岩がけ
雨裂

座標系は平成１４年国土交通省告示第９号の規定による第Ⅷ座標系
投影は横メルカトル図法
図郭に表示してある座標値は世界測地系による
図郭に表示してある座標値はキロメートル単位
方眼は０．５キロメートル間隔
高さの基準は東京湾の平均海面
等高線の間隔は２メートル
公共水準点（⊠）は地盤沈下（平成１８年９月、平成２０年９月）成果を使用した。

平成２２年測量
1. 平成20年　4月撮影
2. 平成22年　11月現地調査

1:2,500

0　50　100　200　300　400　500m

「この測量成果は、国土地理院長の承認及び助言を得て、同院所管の測量標及び測量成果を使用して得たものである。（承認番号）　平22北公第　　114号」

計画機関　　新潟市
作業機関名　　三和航測株式会社

Ⅷ－DE 37－3

新　潟　市